Tronco 23 A - Planimetria di tracciamento

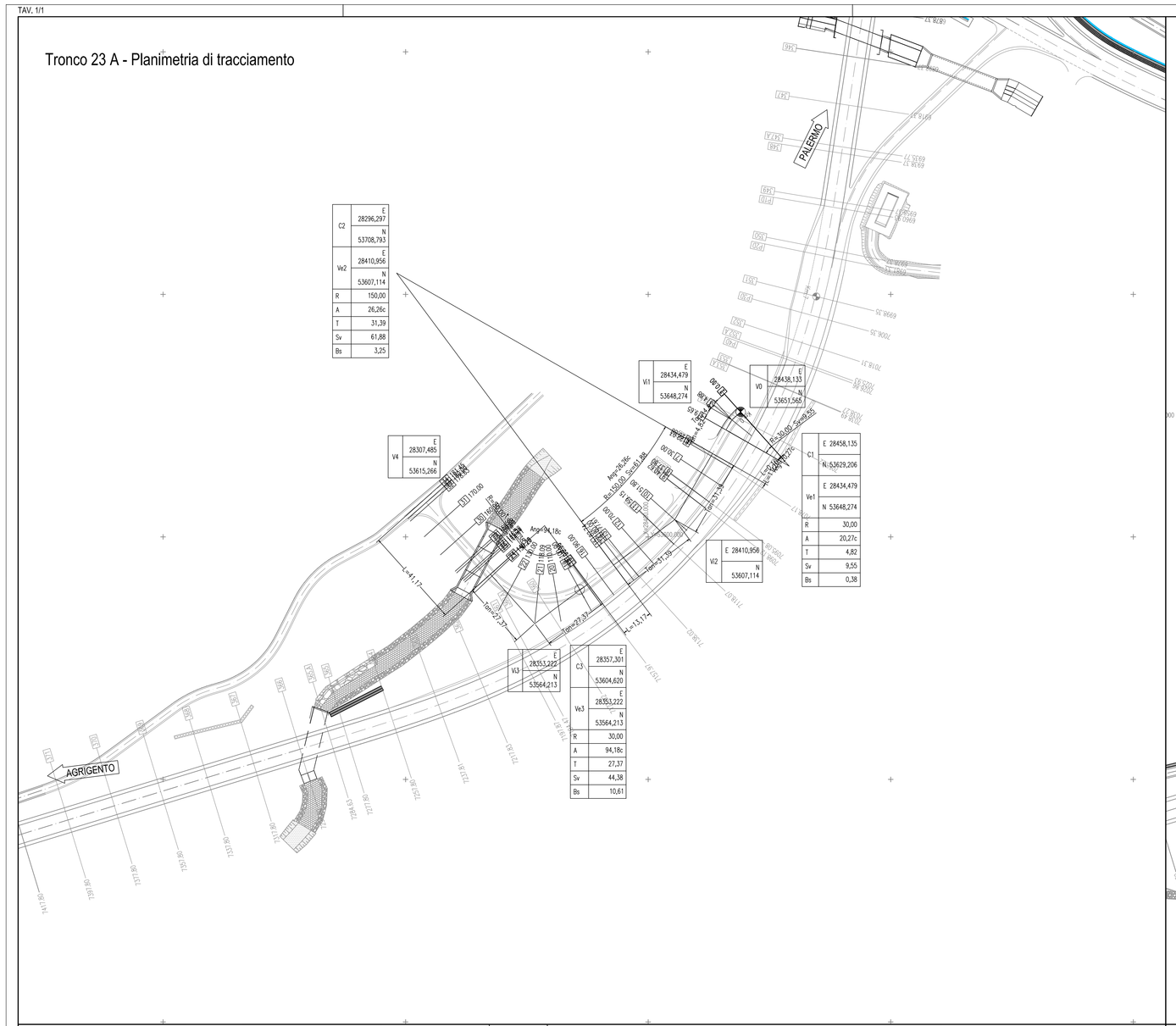

Tronco 23 B - Planimetria di tracciamento

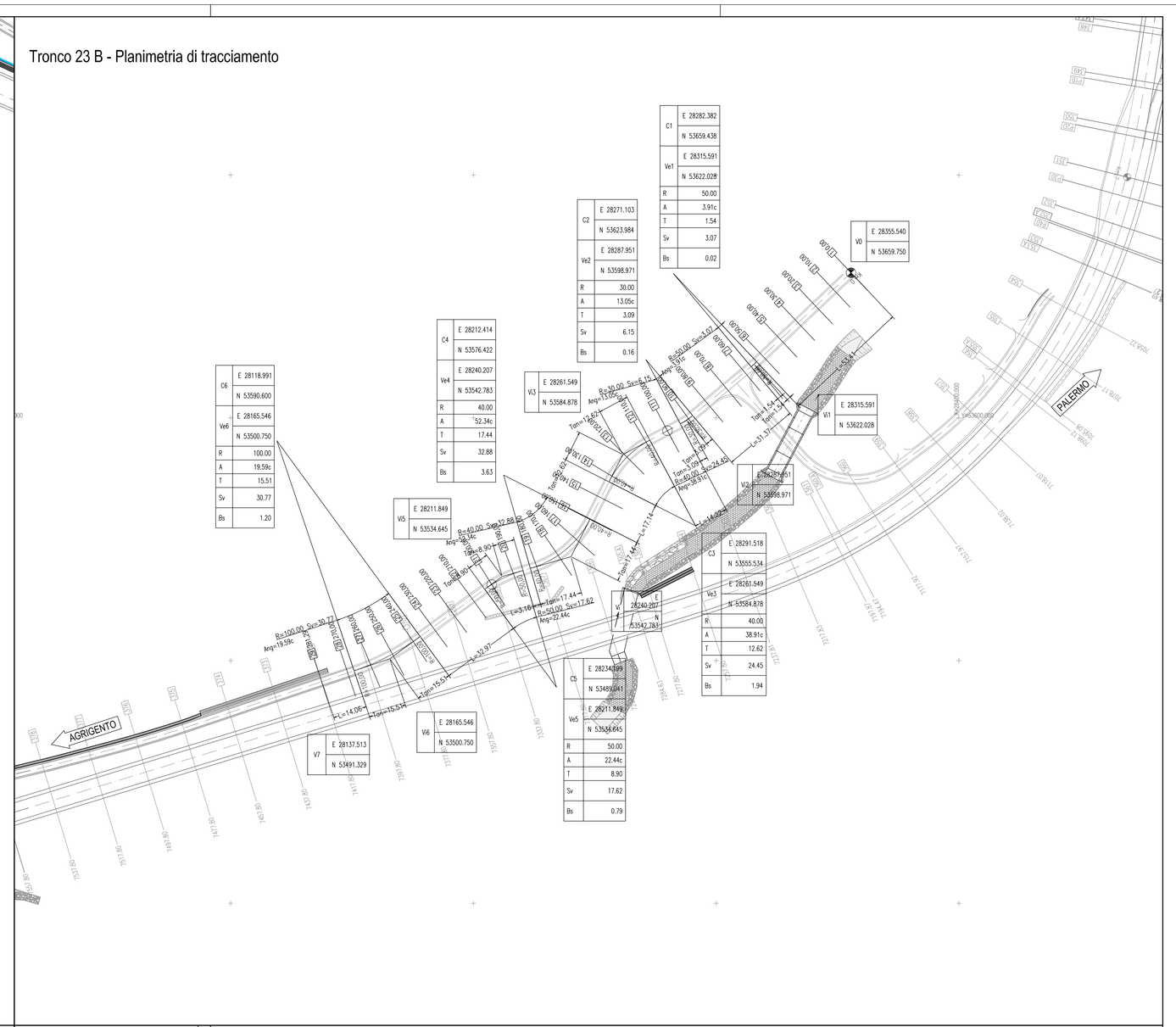

Tronco 23 C - Planimetria di tracciamento

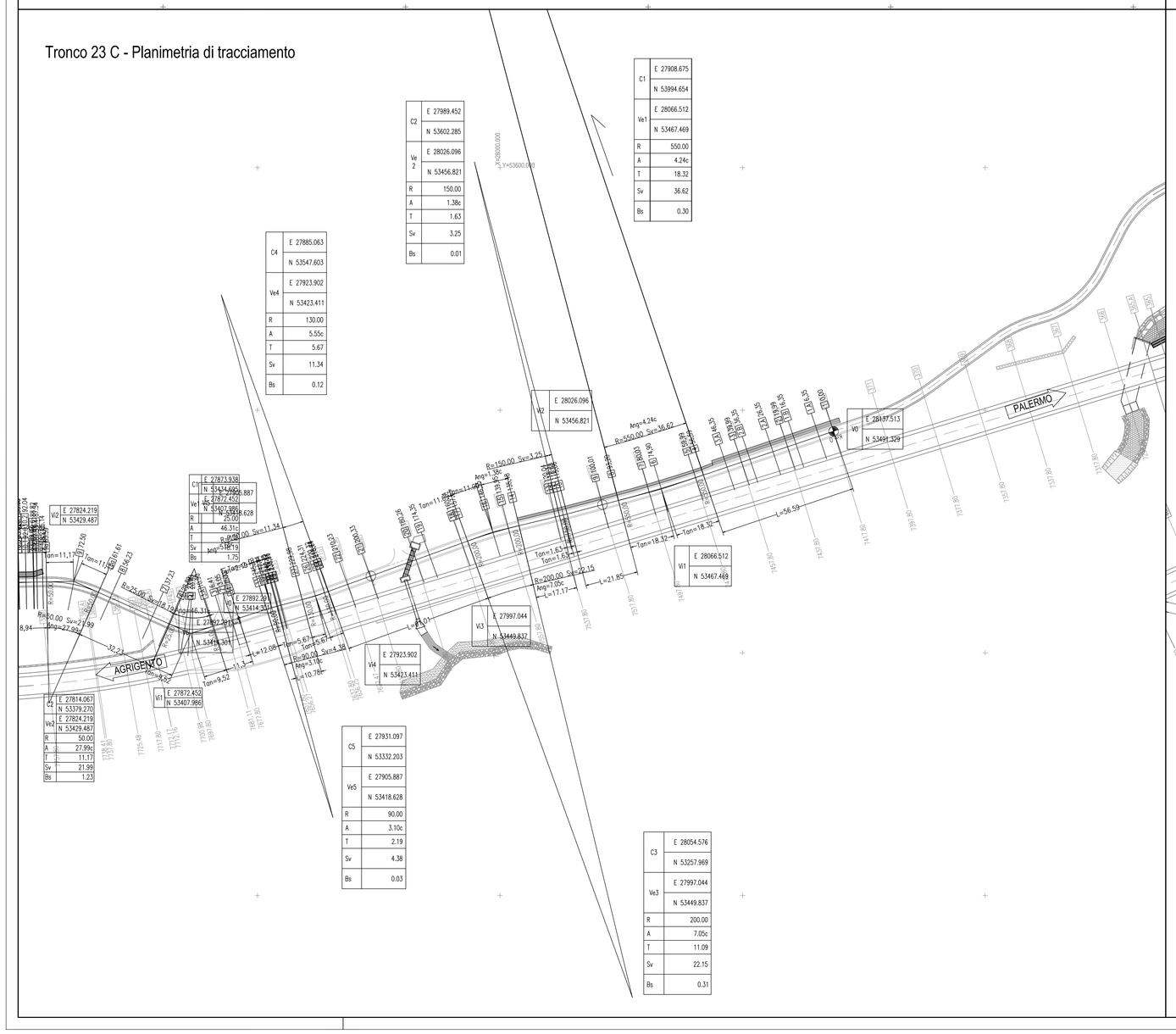

Tronco 24 - Planimetria di tracciamento

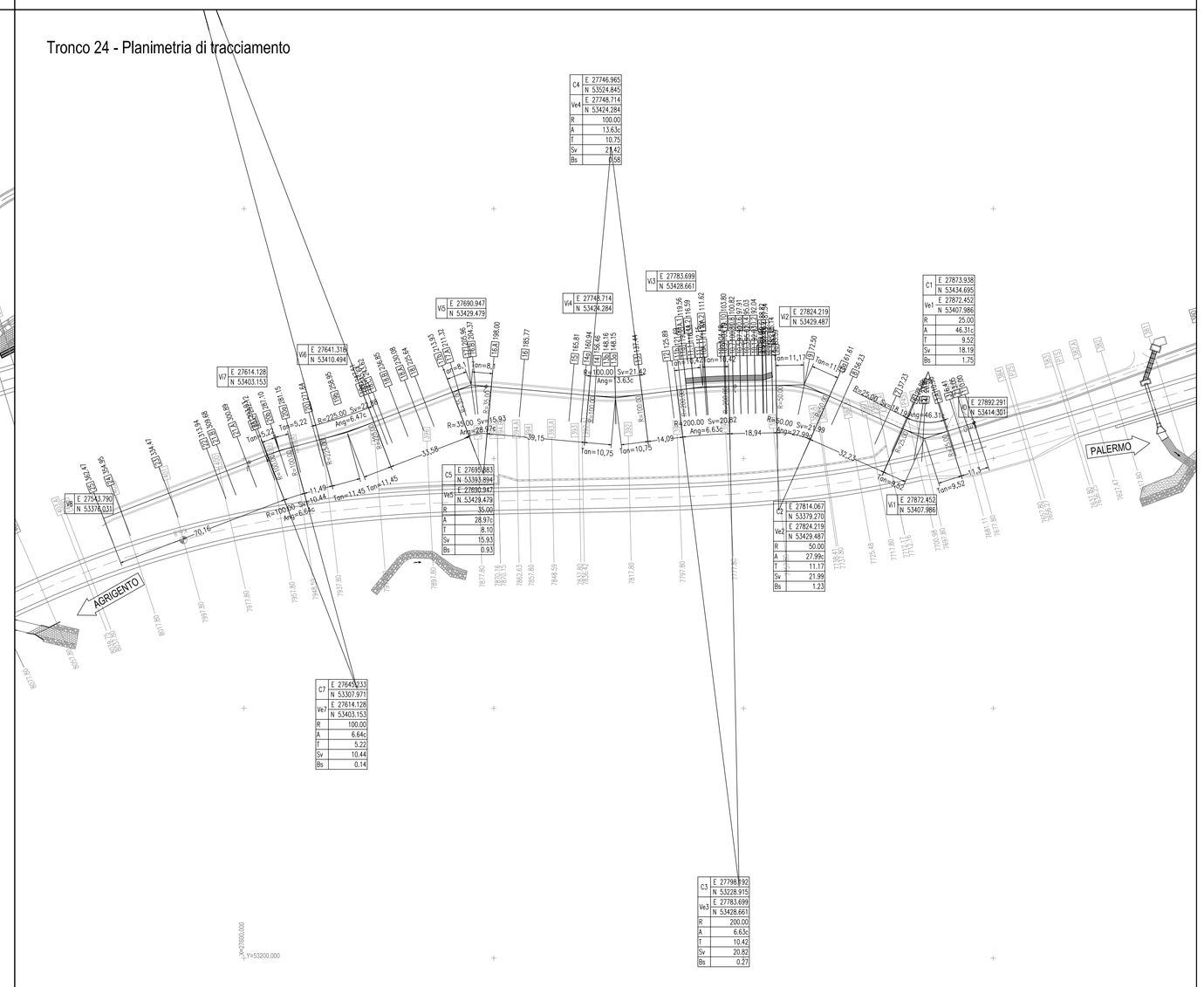

QUADRO DI UNIONE - Scala 1:100.000

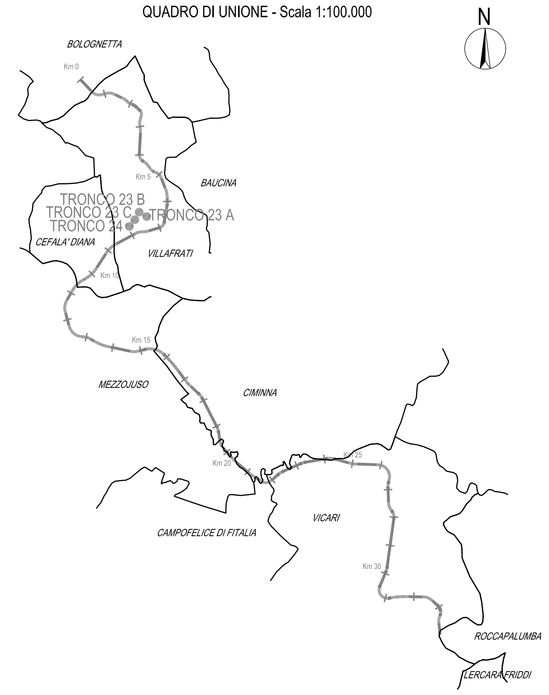

SCHEMA ESPLICATIVO TABELLA VERTICI

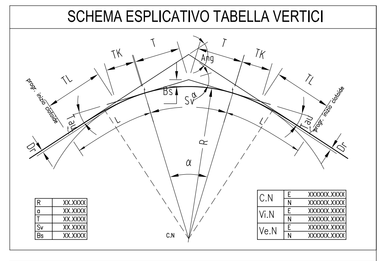

LEGENDA

SIMBOLO	DESCRIZIONE
Ang	= ANGOLO DI DIREZIONE
R	= RAGGIO AL VERTICE
I	= ANGOLO DI CURVATURA
T	= TANGENTE
Sv	= SVILUPPO SETTORE CIRCOLARE
Bs	= BISETTRICE
A	= PARAMETRO DELLA CLOTOIDE
L	= LUNGHEZZA DELLA CLOTOIDE
TL	= TANGENTE LUNGA
TK	= TANGENTE CORTA
Dr	= SCOSTAMENTO DELLA CURVA PRIMITIVA RISPETTO AL RETTIFILO
Teo	= ANGOLO FINALE DELLA CLOTOIDE
C.N	= COORDINATE DEL CENTRO
V.N	= COORDINATE DEL VERTICE INTERNO
Ve.N	= COORDINATE DEL VERTICE ESTERNO

LEGENDA

INFRASTRUTTURE STRADALI IN PROGETTO

Scala 1:1.000

0 10 20 30 40 50 100 m

ANAS S.p.A.
DIREZIONE REGIONALE PER LA SICILIA

PA17/08

Affidamento a Contraente Generale del "Lavori di ammodernamento del tratto Palermo - Lercara Friddi, lotto funzionale dal km 14,4 (km. 0,0 del Lotto 2) compreso il tratto di raccordo della rotatoria Bolognetta, al km 48,0 (km. 33,6 del Lotto 2 - Svincolo Manganaro incluso) compresi i raccordi con le attuali SS n.189 e SS n.121

Bolognetta S.c.p.a.

- PERIZIA DI VARIANTE N.3 -

Il Responsabile Ambientale:
Dott. Maurizio Di Stefano

Titolo elaborato:

MODIFICA TECNICA N. 260
PROGETTO DELL'INFRASTRUTTURA
VIABILITA' COMPLEMENTARI E SECONDARIE
PLANIMETRIE
Tronchi 23A-B-C, 24 - Planimetrie di tracciamento

Codice Unico Progetto (CUP) : F41B03000230001

Codice elaborato: PA17/08	OPERA	ARGOMENTO	DOC. E PROG.		FASE	REVISIONE
	P E	V S	I 0 1 5	_	6	0

CARTELLA:	FILE NAME:	NOTE:	PROT.		SCALA:
0 6	PEVSI015_60_4137.DWG	1=1	4 1 3 7		1:1.000

REV.	DESCRIZIONE	DATA	REDATTO	VERIFICATO	APPROVATO
5					
4					
3					
2					
1					
0	PRIMA EMISSIONE	Maggio 2021	S. Battaglia	S. Fortino	N. Behmann

Progettisti :

ACS ingegneri
Via Catania,28/c - 59100 Prato
tel.0574.527664 fax 0574.560066
E-mail acs@acsingegneri.it

Il Progettista Responsabile
Ing. Alberto Antonelli
ORDINE DEGLI INGEGNERI PROV. PRATO N. 1137 — ALBERTO ANTONELLI

Il Geologo
Dott. Geol. Enrico Cucuruto
ORDINE DEI GEOLOGI DELLA SICILIA N. 885

Il Coordinatore per la Sicurezza in fase di Esecuzione:
Arch. Francesco Rondelli
Il Coordinatore per la Esecuzione dei Lavori
arch. Francesco Rondelli

Il Direttore dei Lavori:
Ing. Sandro Favero
Il Direttore dei Lavori
(ing.) Sandro Favero

ANAS S.p.A.

DATA:	PROTOCOLLO:	VISTO: IL RESPONSABILE DEL PROCEDIMENTO
CODICE PROGETTO	L O 4 1 0 C E 1 1 0 1	Dott. Ing. Luigi Mupo