SEZIONE 46.A [0+736.49]

SCALA 1:200

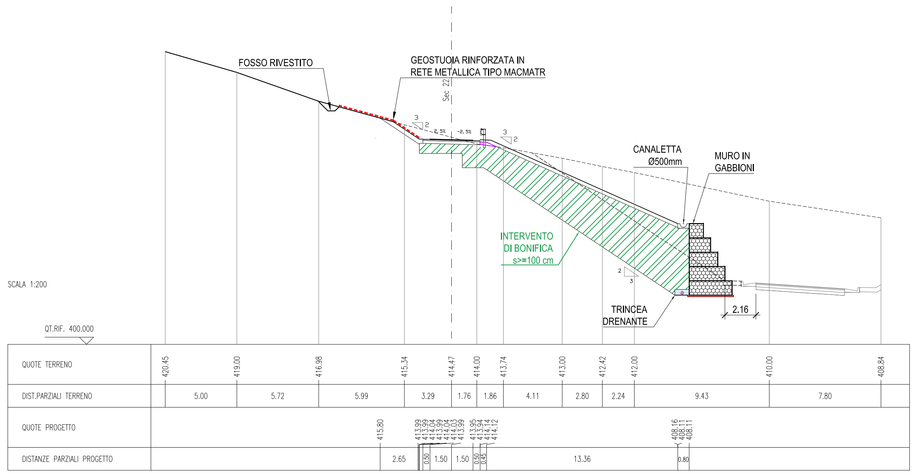

QUOTE TERRENO	420.45		419.00		416.98		415.34	414.47	414.00	413.74	413.00	412.42	412.00		410.00		408.84	
DIST.PARZIALI TERRENO		5.00		5.72		5.99		3.29	1.76	1.86	4.11	2.80	2.24	9.43		7.80		
QUOTE PROGETTO							415.80	414.67 / 414.50 / 414.33 / 414.17	414.00 / 413.84 / 413.67 / 413.50 / 413.34 / 413.17 / 413.00 / 412.84 / 412.67 / 412.50					409.76 / 409.61 / 409.11				
DISTANZE PARZIALI PROGETTO							2.65	0.50 / 0.17	1.50	1.50	0.50 / 0.17	0.50 / 0.17		13.36		0.80		

SEZIONE 46.B [0+744.74]

SCALA 1:200

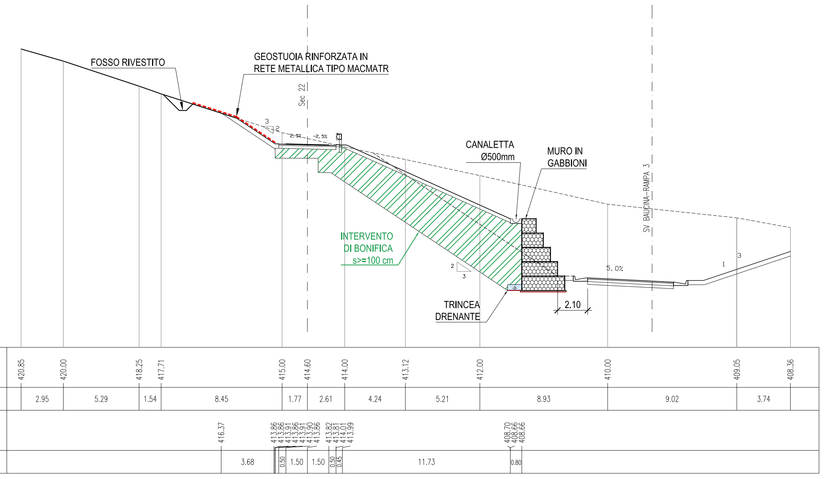

QUOTE TERRENO	420.85		420.00		418.25	417.71		415.00	414.60	414.00	413.12		412.00		410.00		409.05	408.36
DIST.PARZIALI TERRENO		2.95		5.29	1.54		8.45		1.77	2.61	4.24		5.21	8.93		9.02	3.74	
QUOTE PROGETTO								416.37	415.80 / 415.67 / 415.50 / 415.33 / 415.17 / 415.00	414.84 / 414.67 / 414.50 / 414.33 / 414.17 / 414.00	413.93 / 413.76 / 413.59 / 413.43			409.70 / 409.61 / 409.66				
DISTANZE PARZIALI PROGETTO							3.68	0.50 / 0.17	1.50	1.50	0.50 / 0.17		11.73	0.80				

SEZIONE 47 [0+751.91]

SCALA 1:200

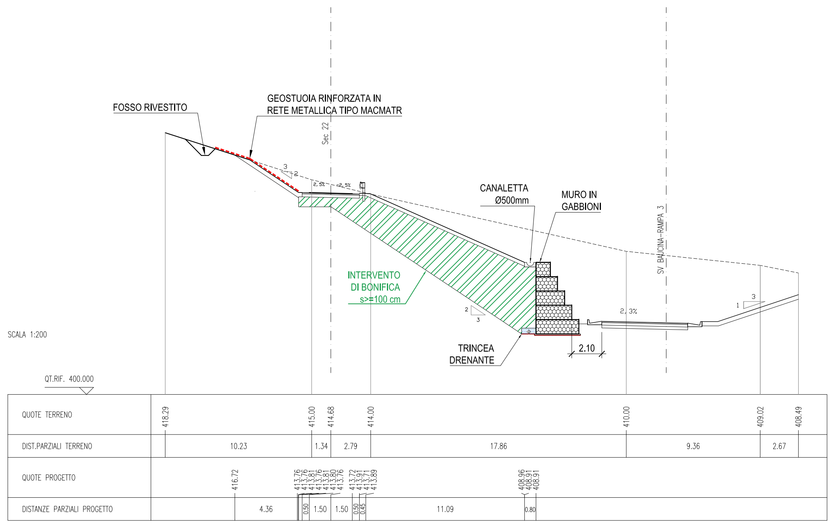

QUOTE TERRENO	419.29				415.50	414.68	414.00						410.00				409.02	408.49
DIST.PARZIALI TERRENO			10.23		1.34	2.79			17.86					9.36		2.67		
QUOTE PROGETTO				416.72				415.96 / 415.79 / 415.62 / 415.45 / 415.28 / 415.11 / 414.94 / 414.77 / 414.60							408.96 / 408.81 / 408.51			
DISTANZE PARZIALI PROGETTO				4.36		0.50 / 0.17	1.50	1.50	0.50 / 0.17		11.09			0.80				

SEZIONE 47.A [0+763.38]

SCALA 1:200

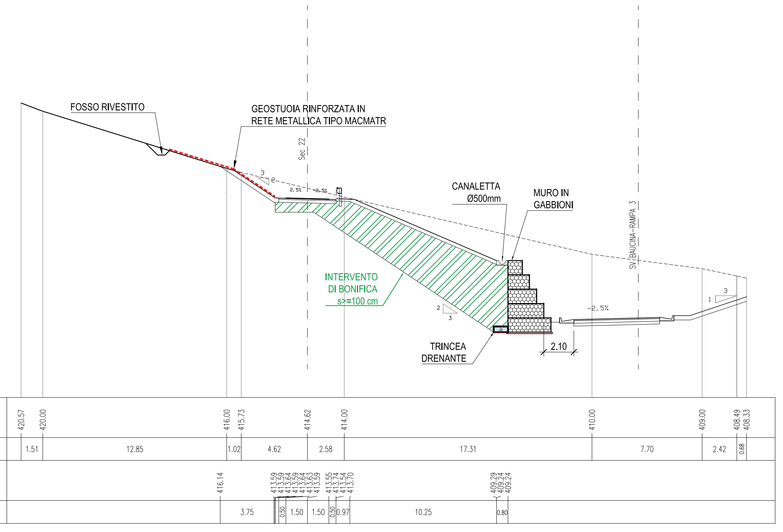

QUOTE TERRENO	420.57	420.00					416.20	415.73	414.62	414.00					410.00		409.00	408.49 / 408.33
DIST.PARZIALI TERRENO		1.51		12.85			1.02	4.62	2.58		17.31				7.70	2.42		0.66
QUOTE PROGETTO						416.14				415.96 / 415.79 / 415.62 / 415.45 / 415.28 / 415.11 / 414.94 / 414.77 / 414.60	414.43 / 414.26 / 414.09 / 413.92			409.79 / 409.74 / 409.44				
DISTANZE PARZIALI PROGETTO							3.75	0.50 / 0.17	1.50	1.50	0.50 / 0.17		10.25	0.80				

SEZIONE 47.B [0+763.55]

SCALA 1:200

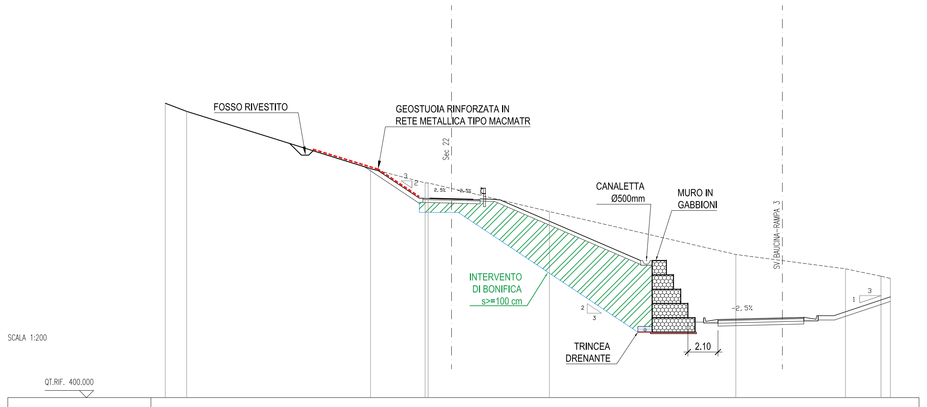

QUOTE TERRENO	420.57	420.00			416.00		415.00 / 414.83	414.61		413.00					410.00		409.00	408.48 / 408.33
DIST.PARZIALI TERRENO		1.50		12.84		3.82	1.63		6.84			13.02				7.66	2.48	0.66
QUOTE PROGETTO					416.13			415.96 / 415.79 / 415.62 / 415.45 / 415.28 / 415.11 / 414.94 / 414.77 / 414.60					409.90 / 409.75 / 409.45					
DISTANZE PARZIALI PROGETTO						3.74	0.50 / 0.17	1.50	1.50	0.50 / 0.17		10.19		0.80				

SEZIONE 47.C [0+769.10]

SCALA 1:200

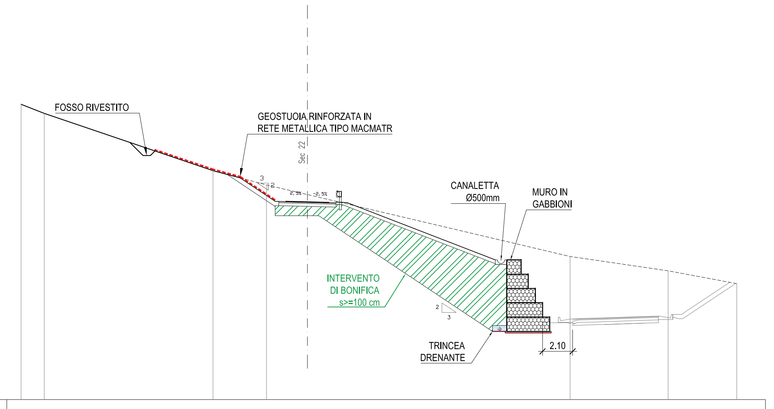

QUOTE TERRENO	420.43	420.00			416.00		415.00	414.33					410.00		409.00		408.33	
DIST.PARZIALI TERRENO		1.62		11.79		3.74	2.86			18.35				6.85		4.80		
QUOTE PROGETTO						415.73		415.96 / 415.79 / 415.62 / 415.45 / 415.28 / 415.11 / 414.94 / 414.77 / 414.60	414.43 / 414.26 / 414.09 / 413.92				409.50 / 409.44					
DISTANZE PARZIALI PROGETTO						3.26	0.50 / 0.17	1.50	1.50	0.50 / 0.17		10.72		0.80				

PIANTA CHIAVE - Scala 1:100.000

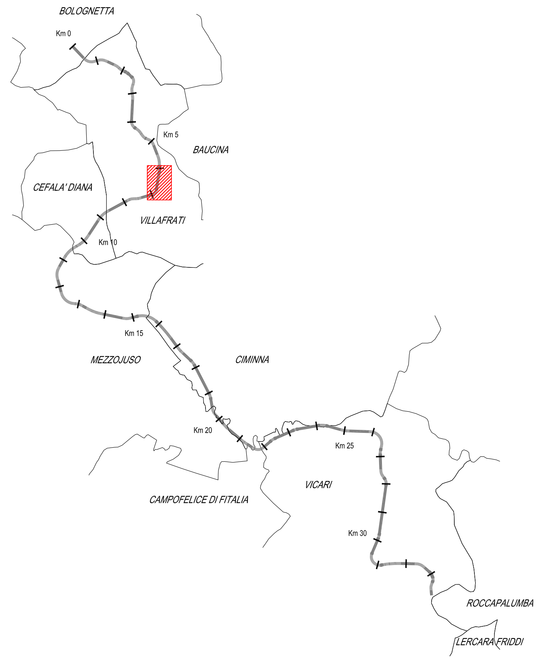

ANAS S.p.A.
DIREZIONE REGIONALE PER LA SICILIA

PA17/08

Affidamento a Contraente Generale del "Lavori di ammodernamento del tratto Palermo - Lercara Friddi, lotto funzionale dal km 14,4 (km. 0,0 del Lotto 2) compreso il tratto di raccordo della rotatoria Bolognetta, al km 48,0 (km. 33,6 del Lotto 2 - Svincolo Manganaro incluso) compresi i raccordi con le attuali SS n.189 e SS n.121

Bolognetta S.c.p.a.

- PERIZIA DI VARIANTE N.3 -

Il Direttore Tecnico Responsabile: Dott. Ing. Mario Di Mauro

Titolo elaborato:

MODIFICA TECNICA N. 266
OPERE DI SOSTEGNO - SVINCOLO BAUCINA - Lotto 2a
OS136 - MURO IN GABBIONI E CONSOLIDAMENTI VS 22 E RAMPA 3
Sezioni 4/7

Codice Unico Progetto (CUP) : F41B03000230001

Codice elaborato: PA17/08	OPERA	ARGOMENTO	DOC. E PROG.		FASE	REVISIONE
	P V	OS136	N 0 0 7	__	6	0

CARTELLA:	FILE NAME:	NOTE:	PROT.	SCALA: 1:200
	PVOS136N007_60_4137	1=1	4 1 3 7	

REV.	DESCRIZIONE	DATA	REDATTO	VERIFICATO	APPROVATO
5					
4					
3					
2					
1					
0	PRIMA EMISSIONE	LUG 2021	S. Fortino	S. Fortino	N. Behmann

Il Progettista Coordinatore: Ing. Salvatore Fortino

Il Coordinatore per la Sicurezza in fase di Esecuzione: *arch. Francesco Rondelli*
Il Coordinatore per la Esecuzione dei Lavori *arch. Francesco Rondelli*

Il Direttore dei Lavori: *Ing. Sandro Favero*
Il Direttore dei Lavori Ing. Sandro Favero

ANAS S.p.A.

DATA: PROTOCOLLO:

CODICE PROGETTO L O 4 1 0 C E 1 1 0 1

VISTO: IL RESPONSABILE DEL PROCEDIMENTO
Dott. Ing. Luigi Mupo