SEZIONI CORRENTI
Scala 1:200

SCAVI BONIFICHE SS 121_LOTTO 2A		
STERRO	6.32	mq
BONIFICA TRICEE IN ALLARGAMENTO	2.49	mq
SBANCAMENTO MURO	5.95	mq
SCARIFICA	12.03	m
RILEVATI SS 121_LOTTO 2A		
RILEVATO	0.23	mq
TERRENO VEGETALE	6.98	m
RIEMPIMENTO MURO	6.04	mq
SOVRAST. SS 121_LOTTO 2A		
USURA	14.49	m
BINDER	14.49	m
BASE	14.49	m
MISTO CEMENTATO	14.49	m

SEZIONE N. : NEW1224
QT. PROGETTO : 251.51
DIST.PROG. : 24454.89
DIST.PREC. : 8.34
DIST.SUCC. : 12.49

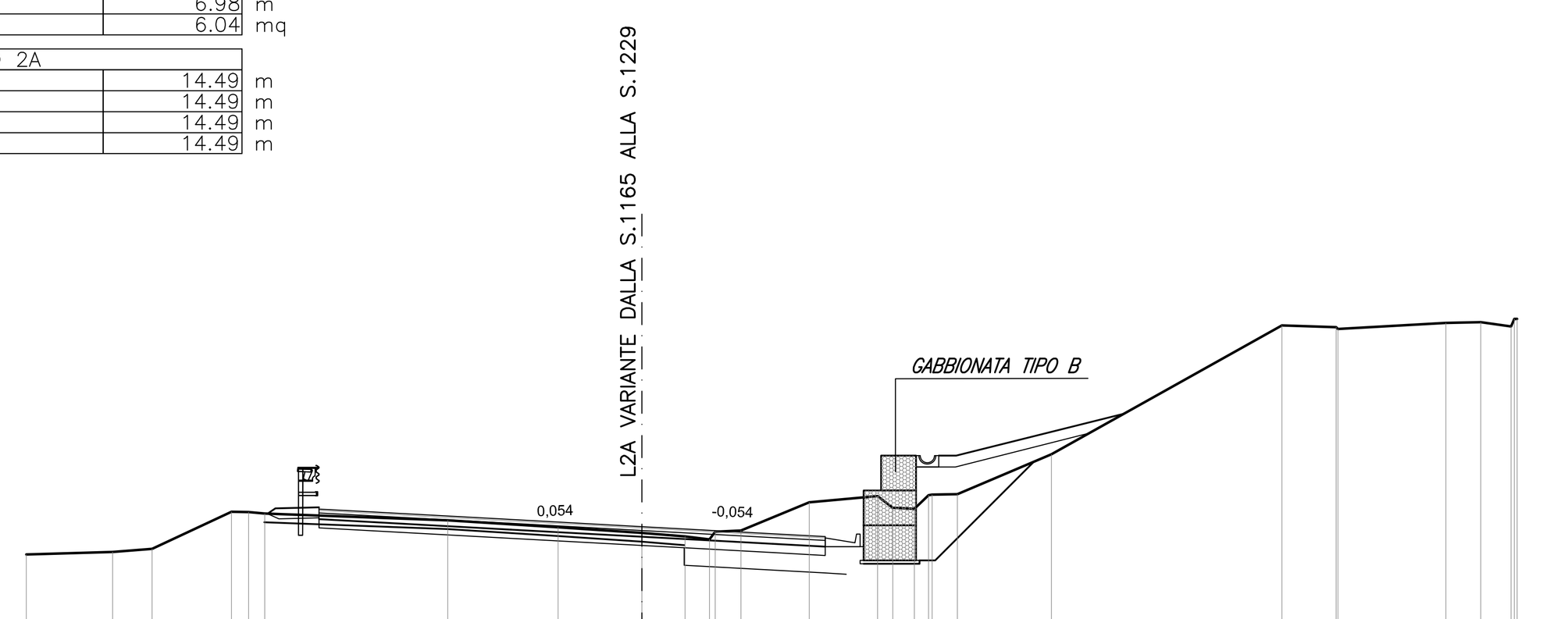

SCALA 1:200
QT.RIF. 230.000

- QUOTE TERRENO: 250.72, 250.79, 250.88, 251.94, 251.93, 251.89, 251.69, 251.50, 251.33, 251.23, 251.15, 251.37, 251.40, 252.21, 252.39, 252.05, 252.03, 252.41, 252.43, 252.44, 253.59, 257.28, 257.23, 257.17, 257.35, 257.37, 257.25, 257.47, 257.47
- DIST.PARZIALI TERRENO: 2.48, 1.13, 2.27, 0.49, 0.46, 5.24, 3.16, 2.40, 1.24, 0.70, 0.73, 1.96, 1.96, 0.43, 0.62, 0.40, 0.72, 2.69, 6.60, 1.55, 3.09, 1.00, 0.87
- QUOTE PROGETTO: 251.89, 252.04, 252.07, 252.02, 251.92, 251.72, 251.51, 251.31, 251.23, 253.55, 253.55, 254.75
- DIST.PARZIALI PROGETTO: 1.25, 1.75, 3.74, 3.75, 3.75, 1.50, 3.25, 0.50, 4.81

SCAVI BONIFICHE SS 121_LOTTO 2A		
STERRO	5.25	mq
BONIFICA TRICEE IN ALLARGAMENTO	2.43	mq
SBANCAMENTO MURO	5.51	mq
SCARIFICA	11.09	m
RILEVATI SS 121_LOTTO 2A		
TERRENO VEGETALE	10.94	m
RIEMPIMENTO MURO	6.45	mq
SOVRAST. SS 121_LOTTO 2A		
USURA	14.49	m
BINDER	14.49	m
BASE	14.49	m
MISTO CEMENTATO	14.49	m

SEZIONE N. : NEW1224.A
QT. PROGETTO : 251.95
DIST.PROG. : 24467.38
DIST.PREC. : 12.49
DIST.SUCC. : 7.30

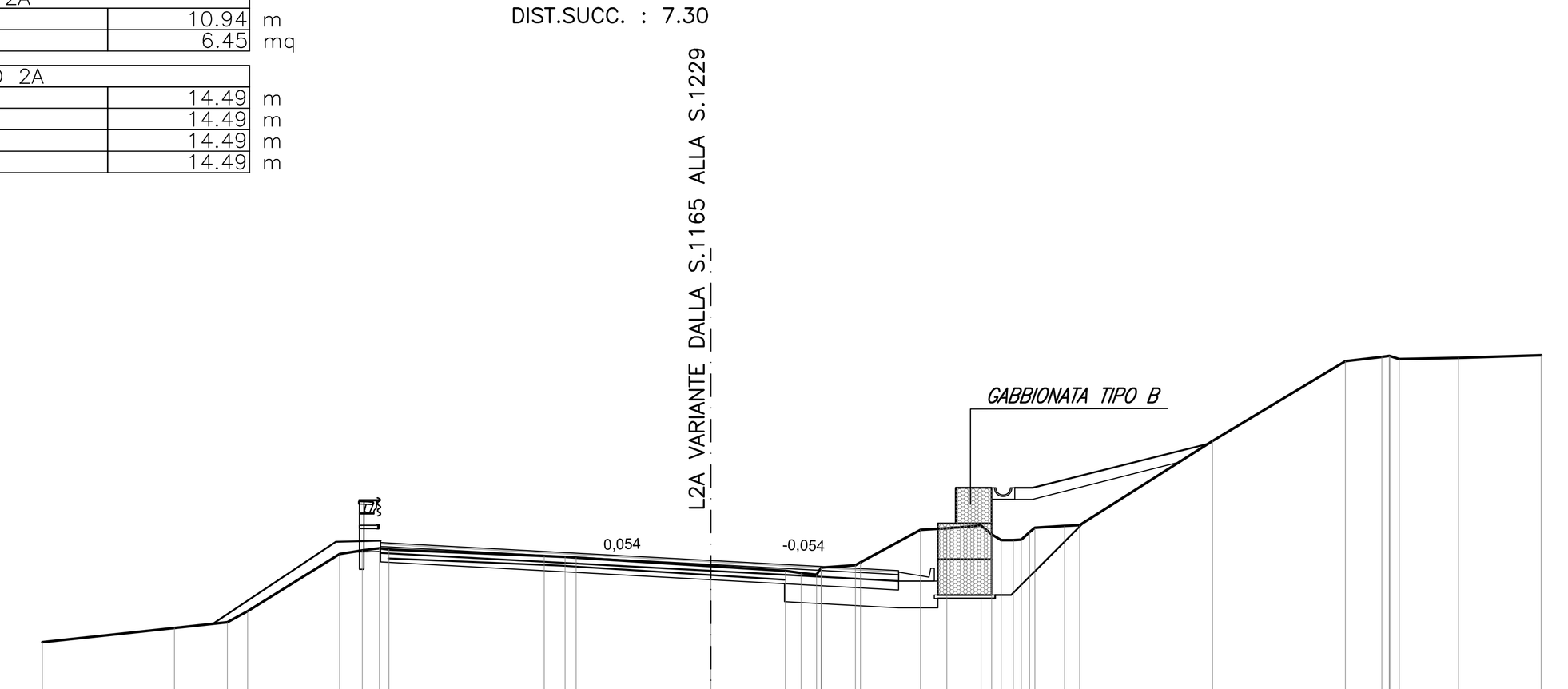

SCALA 1:200
QT.RIF. 230.000

- QUOTE TERRENO: 249.66, 250.06, 250.22, 250.53, 252.13, 252.23, 252.29, 252.26, 252.07, 252.05, 252.03, 251.79, 251.66, 251.60, 251.55, 251.75, 251.75, 251.82, 251.90, 252.81, 252.85, 252.93, 252.68, 252.52, 252.52, 252.53, 252.75, 252.87, 252.92, 252.94, 255.29, 257.52, 257.64, 257.67, 257.67, 257.58, 257.62, 257.69
- DIST.PARZIALI TERRENO: 3.70, 1.48, 0.57, 2.57, 0.63, 0.48, 4.34, 0.58, 3.77, 2.08, 0.44, 0.43, 0.95, 1.68, 0.74, 0.96, 0.34, 0.83, 0.43, 3.72, 3.72, 1.02, 1.66, 2.31
- QUOTE PROGETTO: 250.18, 252.47, 252.50, 252.45, 252.36, 252.15, 251.95, 251.75, 251.66, 253.98, 253.98, 255.21
- DIST.PARZIALI PROGETTO: 3.44, 1.25, 1.75, 3.74, 3.75, 3.75, 1.50, 3.25, 0.50, 4.91

SCAVI BONIFICHE SS 121_LOTTO 2A		
STERRO	4.51	mq
BONIFICA TRICEE IN ALLARGAMENTO	2.17	mq
SBANCAMENTO MURO	5.67	mq
SCARIFICA	10.79	m
RILEVATI SS 121_LOTTO 2A		
TERRENO VEGETALE	11.87	m
RIEMPIMENTO MURO	6.75	mq
SOVRAST. SS 121_LOTTO 2A		
USURA	13.53	m
BINDER	13.53	m
BASE	13.53	m
MISTO CEMENTATO	13.53	m

SEZIONE N. : NEW1225
QT. PROGETTO : 252.21
DIST.PROG. : 24474.67
DIST.PREC. : 7.30
DIST.SUCC. : 19.87

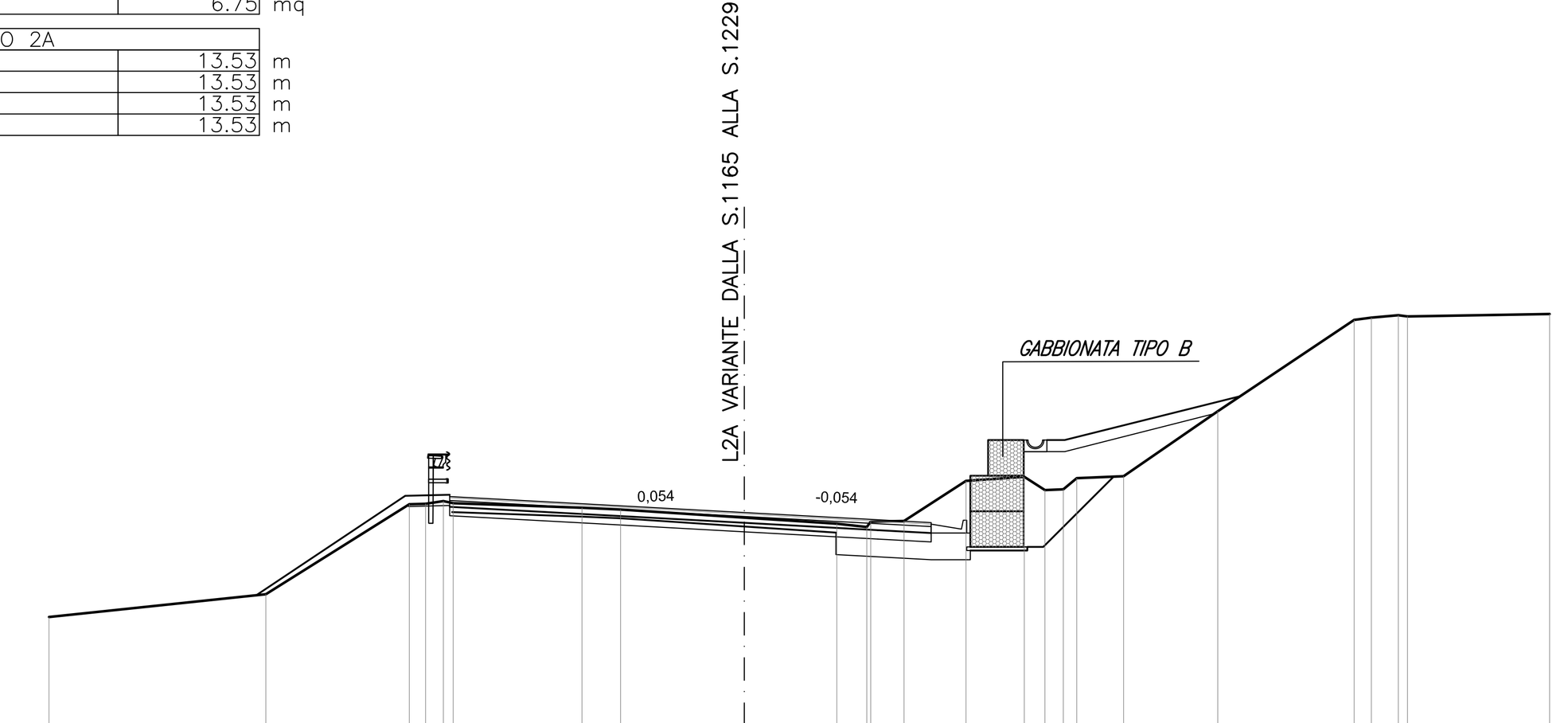

SCALA 1:200
QT.RIF. 230.000

- QUOTE TERRENO: 249.28, 249.91, 252.44, 252.45, 252.53, 252.47, 252.34, 252.29, 252.06, 251.89, 251.80, 251.95, 251.97, 253.10, 253.21, 252.84, 252.86, 253.17, 253.23, 255.05, 257.62, 257.68, 257.75, 257.72, 257.78
- DIST.PARZIALI TERRENO: 6.09, 4.03, 0.46, 0.50, 3.62, 1.08, 3.48, 2.60, 0.84, 0.93, 1.74, 1.64, 0.58, 0.52, 0.38, 1.32, 2.64, 3.83, 0.48, 0.76, 3.99
- QUOTE PROGETTO: 249.88, 252.68, 252.71, 252.66, 252.56, 252.41, 252.21, 252.00, 251.92, 254.24, 254.24, 255.48
- DIST.PARZIALI PROGETTO: 4.19, 1.25, 1.72, 2.80, 3.75, 3.75, 1.50, 3.25, 0.50, 4.94

QUADRO DI UNIONE - Scala 1:100.000

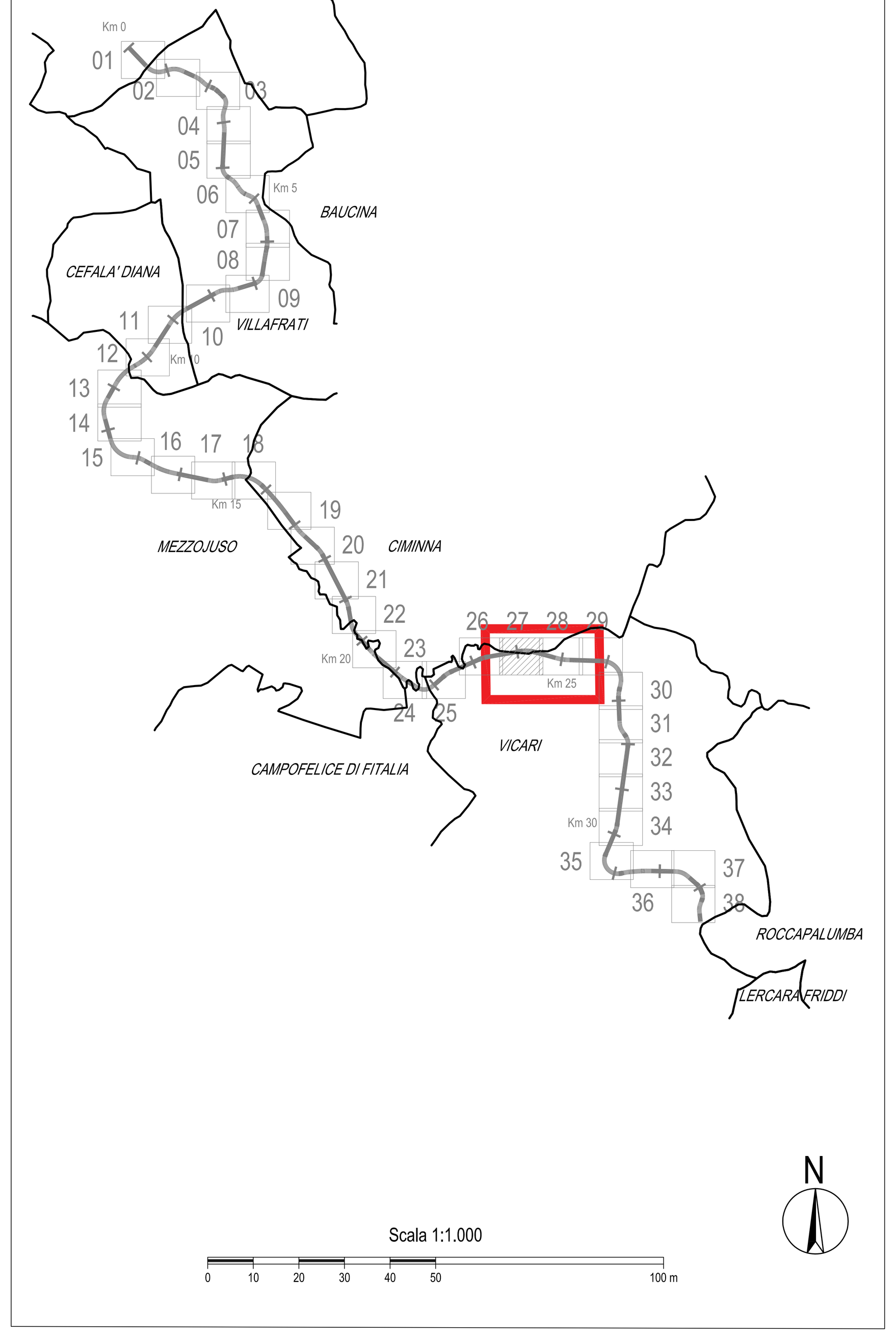

SCAVI BONIFICHE SS 121_LOTTO 2A		
STERRO	2.92	mq
BONIFICA TRICEE IN ALLARGAMENTO	1.58	mq
SBANCAMENTO MURO	5.59	mq
SCARIFICA	10.42	m
RILEVATI SS 121_LOTTO 2A		
RILEVATO	0.05	mq
TERRENO VEGETALE	5.94	m
RIEMPIMENTO MURO	5.82	mq
SOVRAST. SS 121_LOTTO 2A		
USURA	11.54	m
BINDER	11.54	m
BASE	11.54	m
MISTO CEMENTATO	11.54	m

SEZIONE N. : NEW1226
QT. PROGETTO : 252.91
DIST.PROG. : 24494.54
DIST.PREC. : 19.87
DIST.SUCC. : 19.93

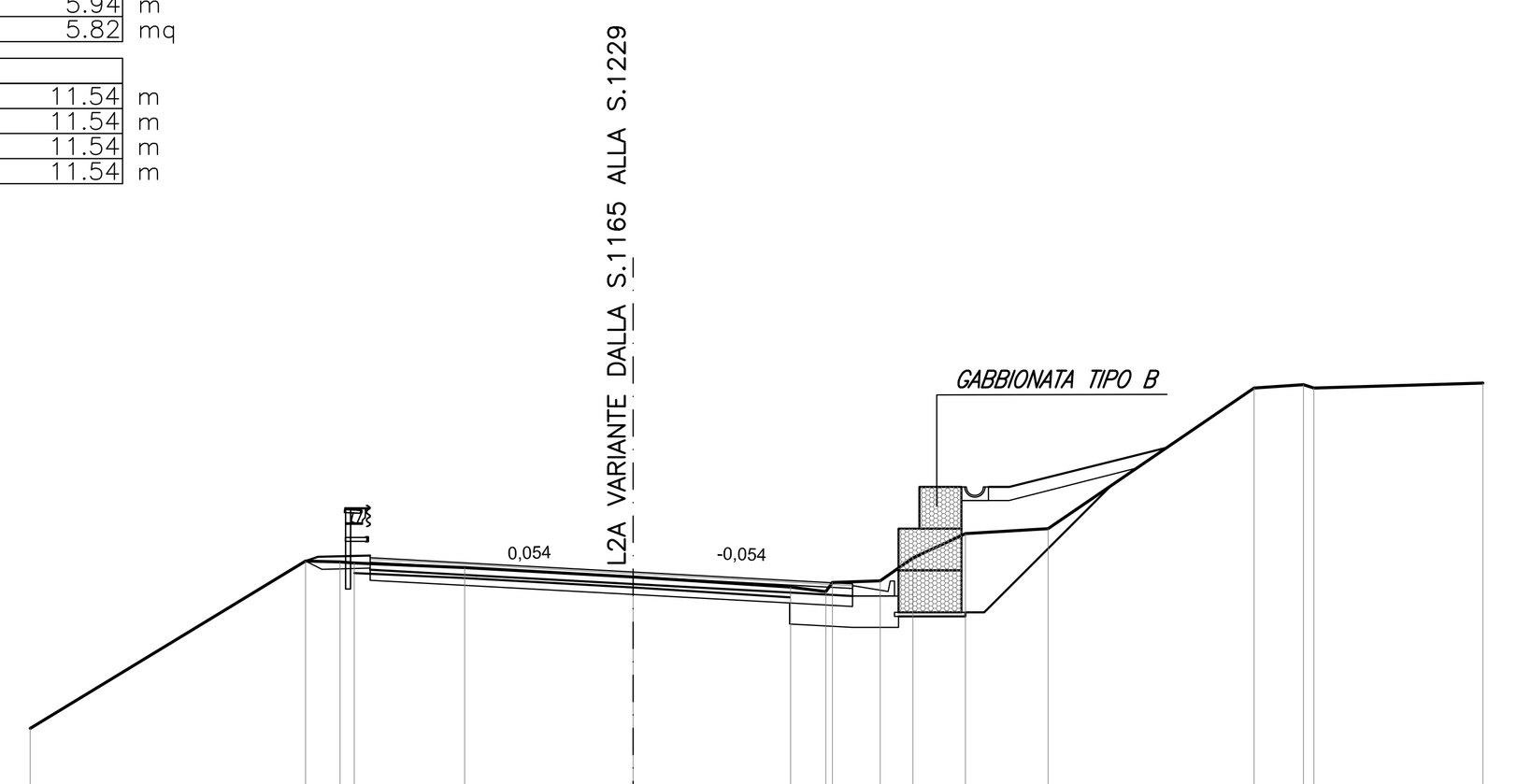

SCALA 1:200
QT.RIF. 230.000

- QUOTE TERRENO: 249.16, 253.17, 253.15, 253.13, 253.01, 252.79, 252.55, 252.44, 252.66, 252.70, 253.24, 253.82, 253.95, 257.31, 257.39, 257.31, 257.43
- DIST.PARZIALI TERRENO: 6.59, 0.83, 0.34, 2.64, 4.03, 3.77, 0.84, 1.15, 0.78, 1.26, 1.98, 4.93, 1.18, 4.04
- QUOTE PROGETTO: 253.17, 253.27, 253.30, 253.25, 253.16, 253.11, 252.91, 252.71, 252.62, 254.94, 254.94, 255.89
- DIST.PARZIALI PROGETTO: 1.25, 1.61, 0.93, 3.75, 3.75, 1.50, 3.25, 0.50, 3.77

SCAVI BONIFICHE SS 121_LOTTO 2A		
STERRO	2.70	mq
BONIFICA TRICEE IN ALLARGAMENTO	1.19	mq
SBANCAMENTO MURO	4.72	mq
SCARIFICA	11.44	m
RILEVATI SS 121_LOTTO 2A		
RILEVATO	0.08	mq
TERRENO VEGETALE	5.03	m
RIEMPIMENTO MURO	5.53	mq
SOVRAST. SS 121_LOTTO 2A		
USURA	10.50	m
BINDER	10.50	m
BASE	10.50	m
MISTO CEMENTATO	10.50	m

SEZIONE N. : NEW1227
QT. PROGETTO : 253.61
DIST.PROG. : 24514.47
DIST.PREC. : 19.93
DIST.SUCC. : 19.97

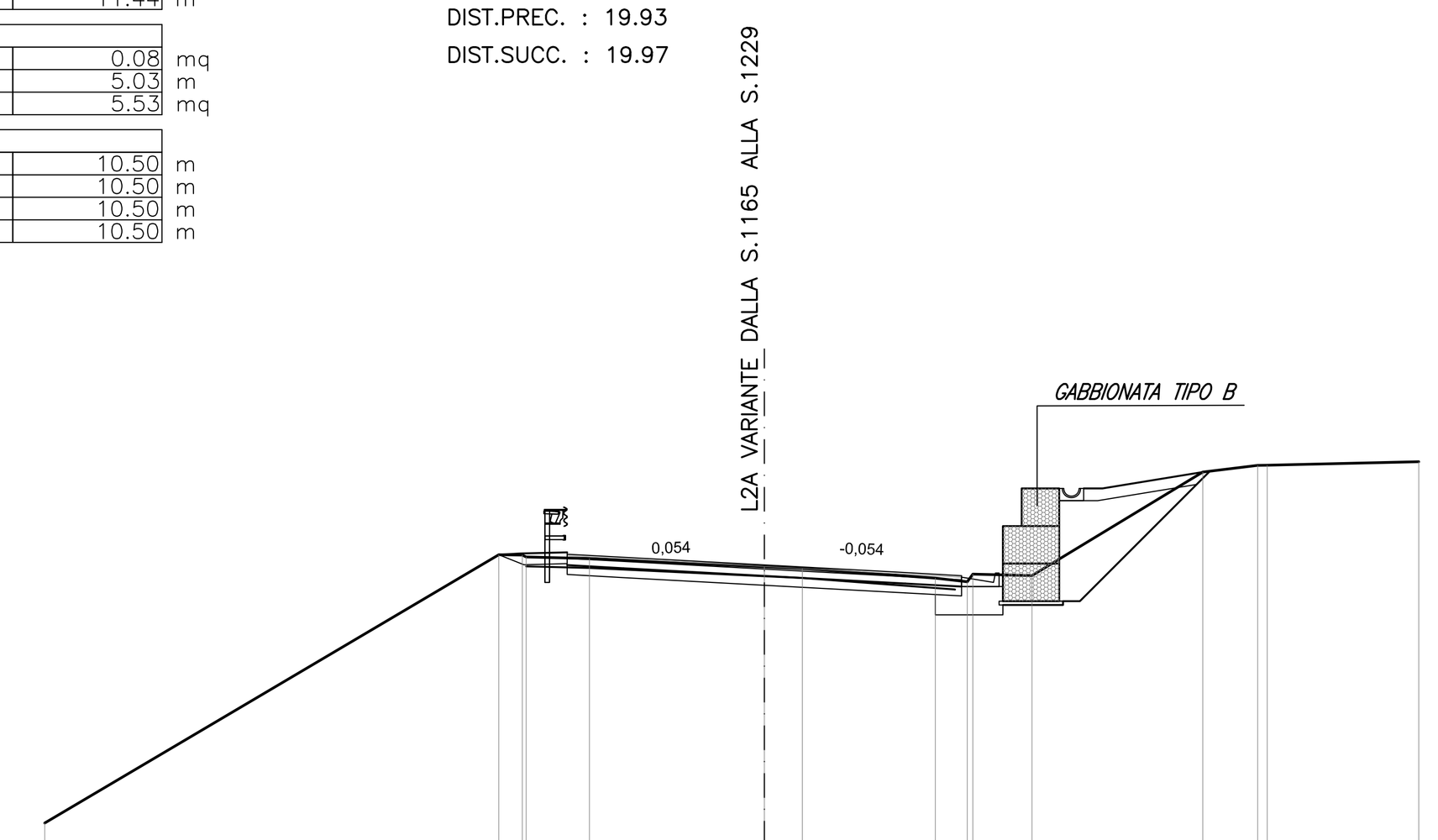

SCALA 1:200
QT.RIF. 230.000

- QUOTE TERRENO: 246.75, 253.89, 253.88, 253.82, 253.78, 253.56, 253.52, 253.26, 253.17, 253.37, 253.33, 256.09, 256.27, 256.27, 256.36
- DIST.PARZIALI TERRENO: 12.08, 0.63, 1.68, 4.66, 1.01, 3.54, 0.85, 1.57, 4.55, 1.46, 4.04
- QUOTE PROGETTO: 253.89, 253.92, 253.95, 253.90, 253.82, 253.61, 253.41, 253.33, 255.65, 255.65, 256.09
- DIST.PARZIALI PROGETTO: 0.57, 1.25, 1.50, 3.75, 3.75, 1.50, 3.25, 0.50, 2.67

ANAS S.p.A.
DIREZIONE REGIONALE PER LA SICILIA

PA17/08
Affidamento a Contraente Generale dei "Lavori di ammodernamento del tratto Palermo - Lercara Friddi, lotto funzionale dal km 14.4 (km. 0,0 del Lotto 2) compreso il tratto di raccordo della rotatoria Bolognetta, al km 48,0 (km. 33,6 del Lotto 2 - Svincolo Manganaro incluso) compresi i raccordi con le attuali SS n.189 e SS n.121

Bolognetta S.c.p.a.

- PERIZIA DI VARIANTE N.3 -

Il Responsabile Ambientale: Dott. Maurizio D'angelo

Titolo elaborato:

OPERE DI SOSTEGNO - ASSE PRINCIPALE - Lotto 2a -
OS145- Gabbionata dx dal km 24+390.80 al km 24+514.47

Sezioni trasversali Tav. 2/2

Codice Unico Progetto (CUP): F41B03000230001

Codice elaborato: PA17/08 | OPERA: P V | ARGOMENTO: OS145 | DOC. E PROG.: N 0 0 3 | FASE: 6 | REVISIONE: 0

CARTELLA:	FILE NAME:	NOTE:	PROT.	SCALA:
	PVOS145N003_60_4137.dwg	1=1	4 1 3 7	varie

REV.	DESCRIZIONE	DATA	REDATTO	VERIFICATO	APPROVATO
5					
4					
3					
2					
1					
0	PRIMA EMISSIONE	Dicembre 2019	M.L.Meoli	S. Fortino	D. Tironi

Progettisti: F.A.C.E. S.r.l. - Società di Ingegneria
FACTORY OF ARCHITECTURE CIVIL ENGINEERING via Flaminia 71 - 00196 Roma, tel: 06 32609519, e-mail: info@facesrl.com, pec: pec.facesrl@pec.com
Direttore Tecnico: Ing. Antonio Ambrosi

Consulenti: E&G S.r.l. ENVIRONMENT & GEOTECHNIC
Direttore Tecnico: Ing. Quintilio Napoleoni

Il Progettista Responsabile: Ing. Antonio Ambrosi
Il Geologo: Dott. Geol. Gualtiero Bellomo
Il Coordinatore per la Sicurezza in fase di Esecuzione: Arch. Francesco Rondelli
Il Coordinatore per la Esecuzione dei Lavori arch. Francesco Rondelli
Il Direttore dei Lavori: Ing. Sandro Favero
Il Direttore dei Lavori ing. Sandro Favero

ANAS S.p.A.
DATA: PROTOCOLLO:
VISTO: IL RESPONSABILE DEL PROCEDIMENTO
CODICE PROGETTO: L O 4 1 0 C E 1 1 0 1
Dott. Ing. Luigi Mupo