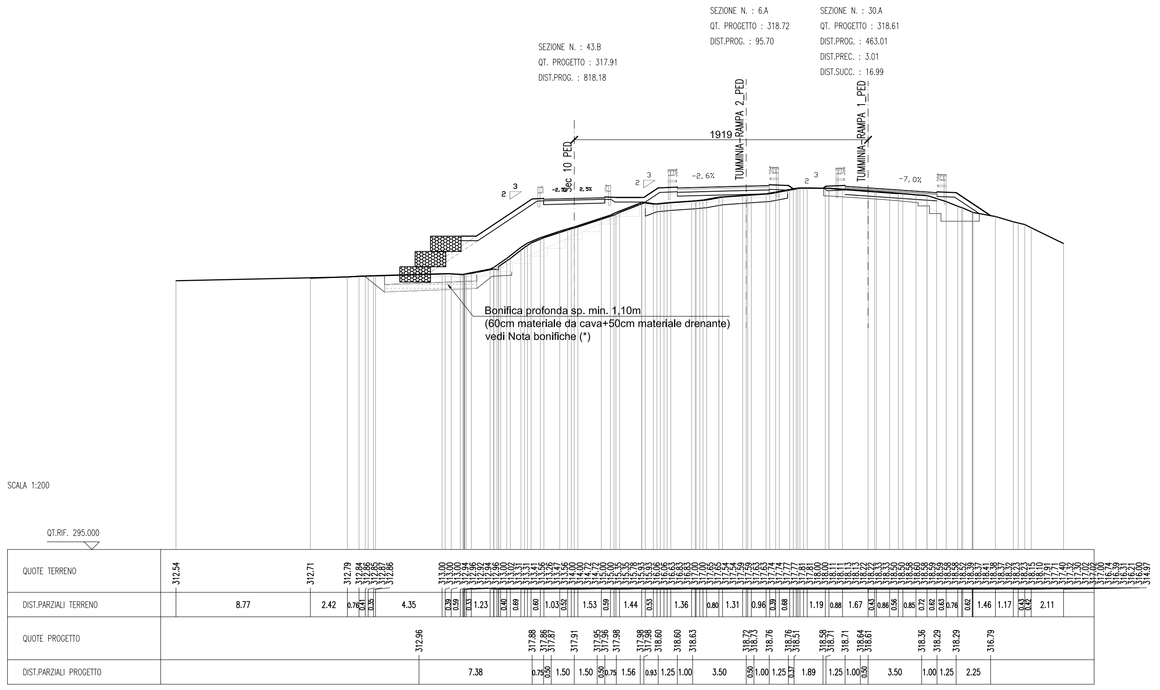

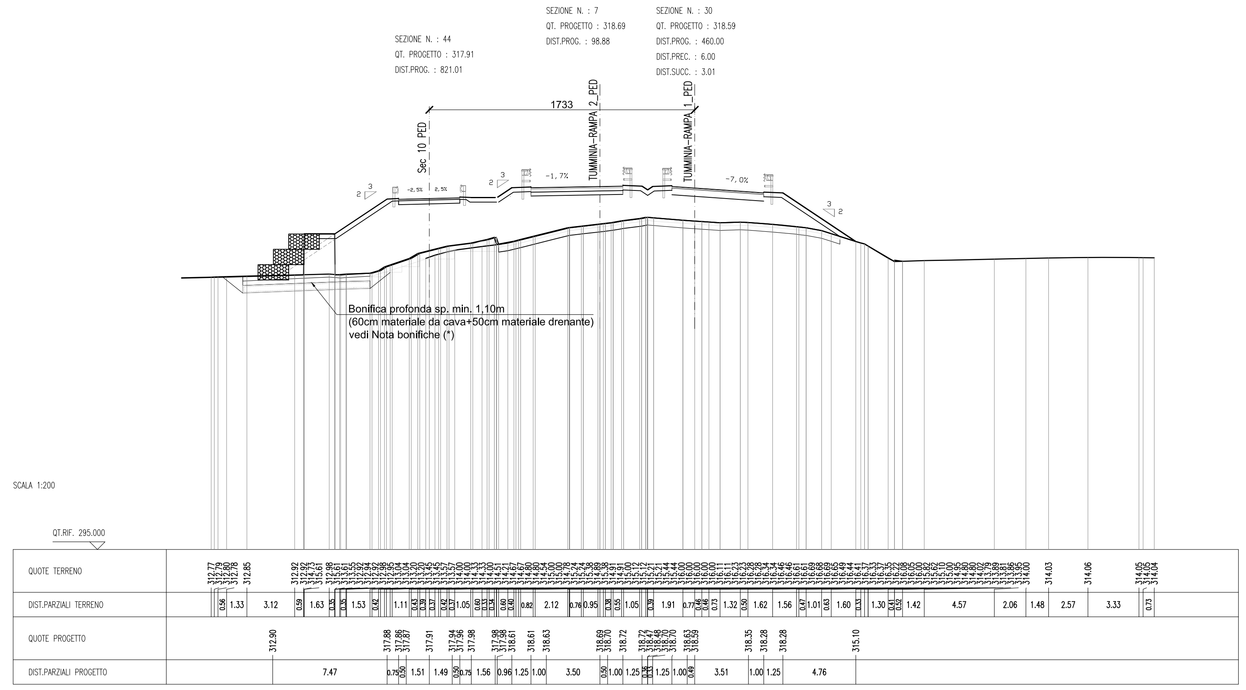

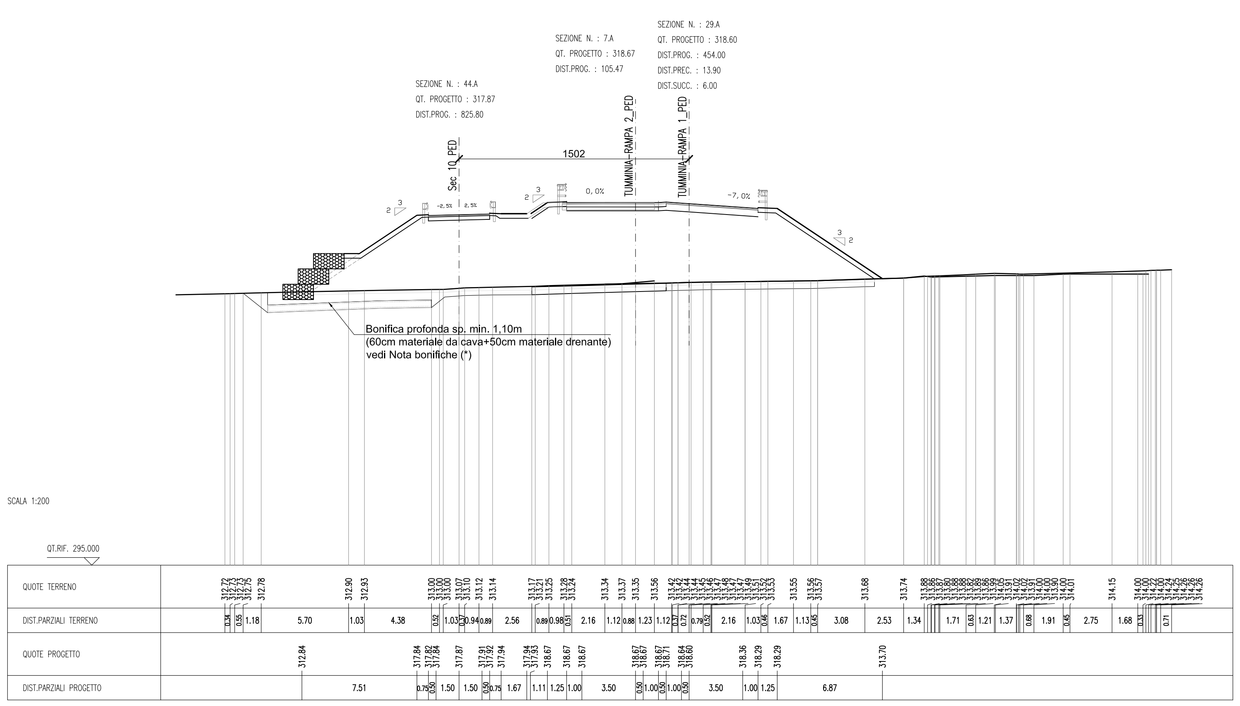

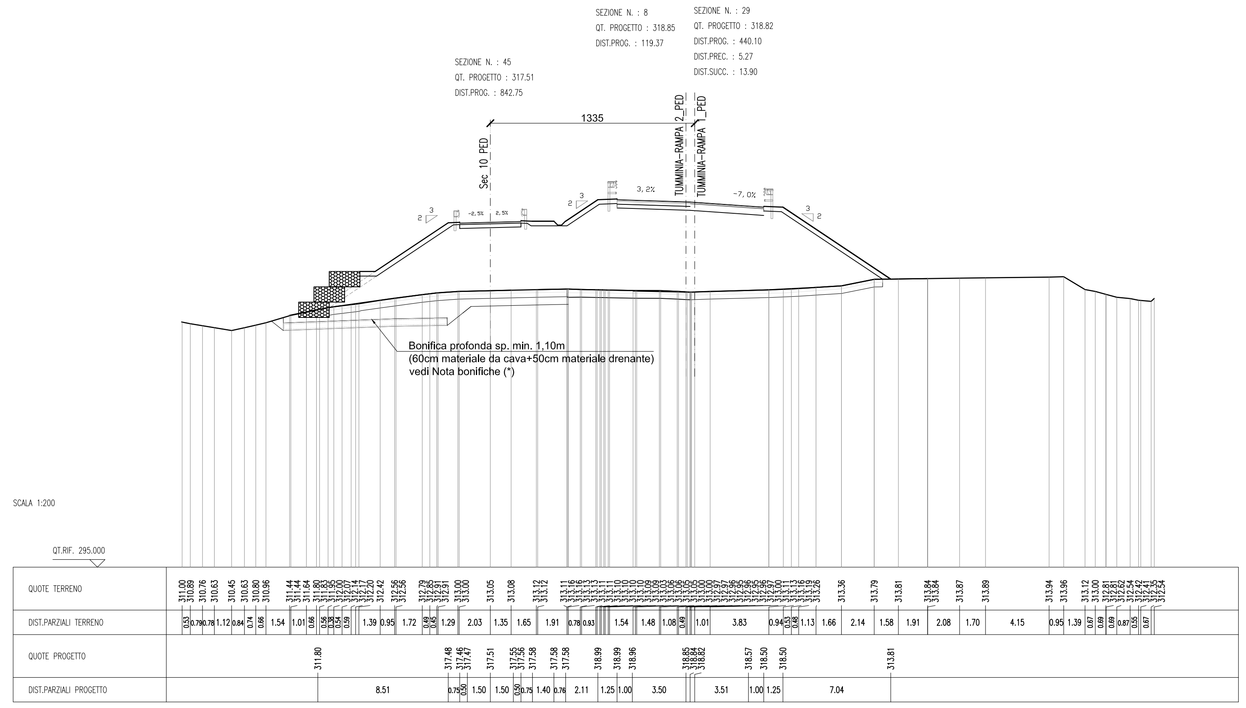

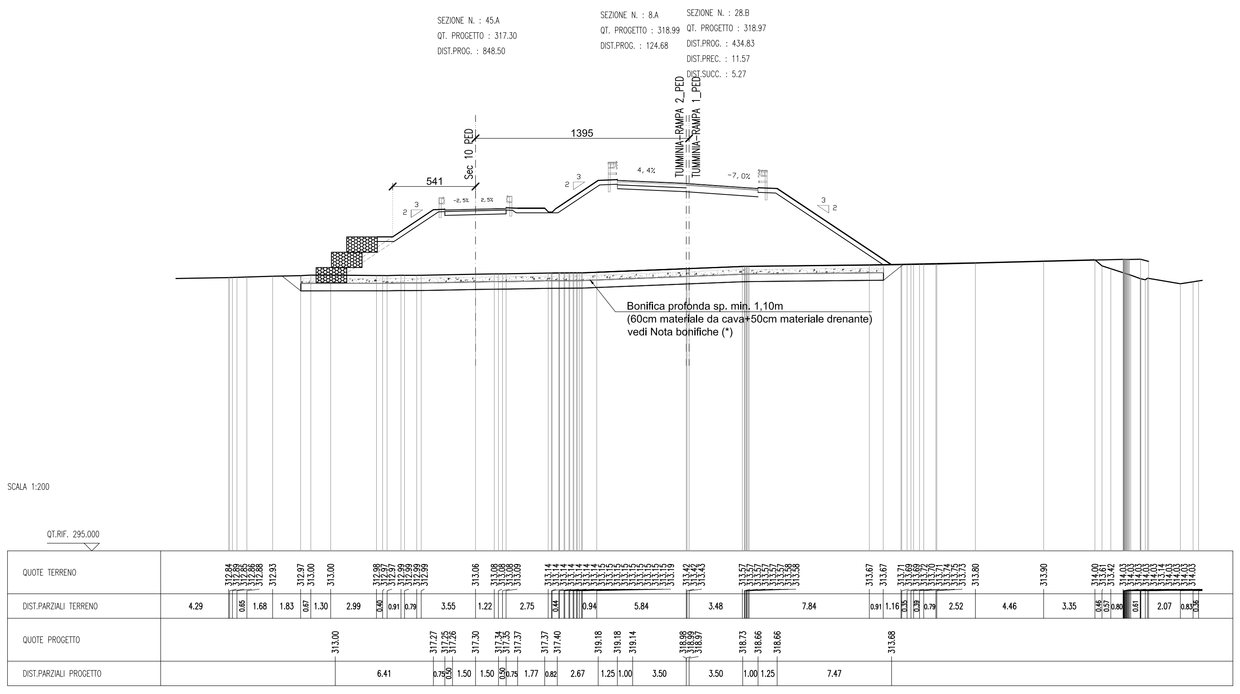

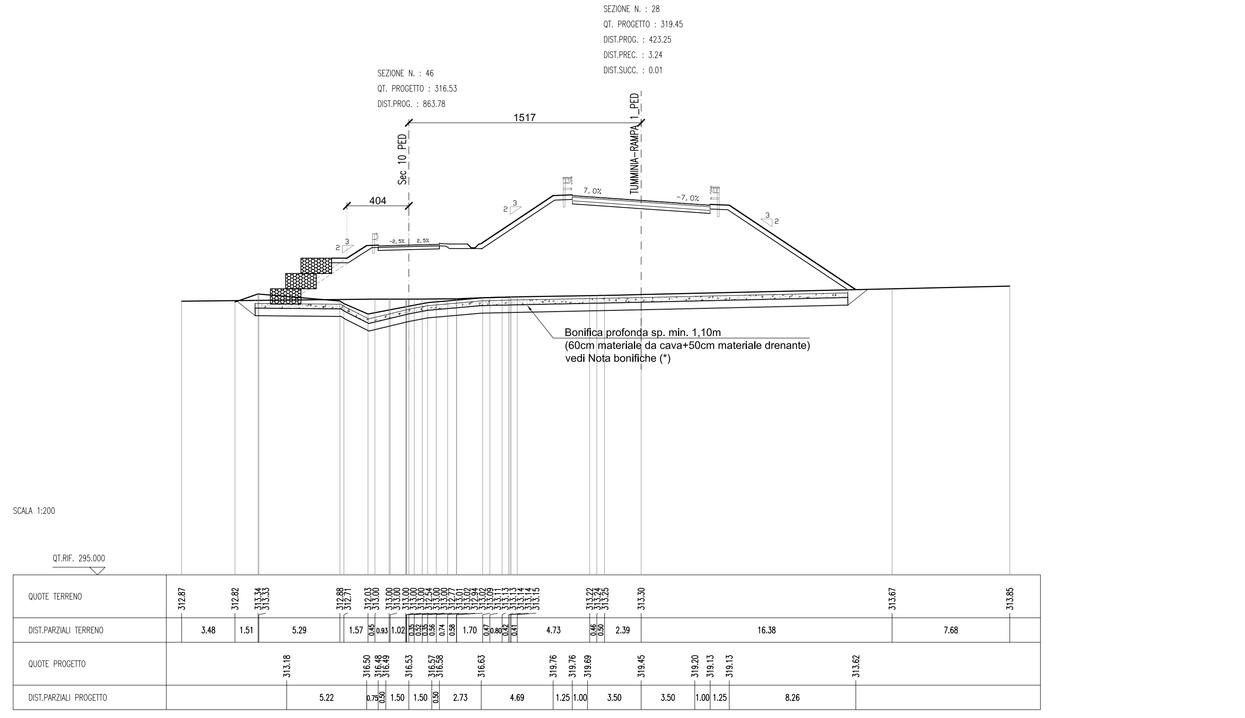

NOTA (***):
Si prevede per le seguenti tratte stradali:
- *Svincolo Tumminia – Rampa 1 – da Sez. 14 a Sez. Spalla 1;*
- *Svincolo Tumminia – Rampa 1 – da Sez. 24 a Sez. 33;*
- *Svincolo Tumminia – Rampa 2 – da Sez. 1 a Sez. 8A;*
- *Svincolo Tumminia – Rampa 4 – da Sez. 4 a Sez. 10;*

di realizzare le bonifiche ed i rilevati con l'impiego di materiale proveniente dagli scavi appartenenti ai gruppi A4, A5, A6, A7 previa correzione a calce.

NOTA BONIFICHE (*):
Si prevede la bonifica del piano di posa e la bonifica profonda con idoneo materiale come da PEA e CSA, per lo spessore minimo rappresentato nelle sezioni e nelle sviluppate, e comunque fino all'ottenimento di un idoneo piano di posa, nei rispetto del CSA e sulla base delle condizioni locali riscontrate durante gli scavi al raggiungimento della quota di progetto

ANAS S.p.A.
DIREZIONE REGIONALE PER LA SICILIA

PA17/08
Affidamento a Contraente Generale del "Lavori di ammodernamento del tratto Palermo - Lercara Friddi, lotto funzionale dal km 14,4 (km. 0,0 del Lotto 2) compreso il tratto di raccordo della rotatoria Bolognetta, al km 48,0 (km. 33,6 del Lotto 2 - Svincolo Manganaro incluso) compresi i raccordi con le attuali SS n.189 e SS n.121

Bolognetta S.c.p.a.

- PERIZIA DI VARIANTE N.3 -

Il Responsabile Ambientale:
Dott. Mariano Domenico D'ANGELO
Ordine Dottori Agronomi e Forestali Palermo n. 1604

Titolo elaborato:

OPERE D'ARTE - OPERE DI SOSTEGNO
OS148 Gabbionata - SV 10 da km 0+811.13 al km 0+979.15
Sezioni trasversali Tav.1

Codice Unico Progetto (CUP) : F41B03000230001

Codice elaborato: PA17/08	OPERA	ARGOMENTO	DOC. E PROG.	FASE	REVISIONE
	P V	OS148	N 0 0 2	6	0

CARTELLA:	FILE NAME:	NOTE:	PROF.	SCALA:
	P:\OS148\N002-3_80_4137.DWG	1=1	4 1 3 7	1:200

REV.	DESCRIZIONE	DATA	REDATTO	VERIFICATO	APPROVATO
5					
4					
3					
2					
1					
0	PRIMA EMISSIONE	Maggio 2021	M.L. Meoli	S. Fortino	N. Behmann

Progettisti :
F.A.C.E. S.r.l. - Società di ingegneria
FACTORY OF ARCHITECTURE CIVIL ENGINEERING
via Flaminia 71 - 00196 Roma
tel. 06 32609519
e-mail: info@facesrl.com
pec: pec.faces4@pec.com
Direttore Tecnico: ing. Antonio Ambrosi

Consulenti:
E&G s.r.l. ENVIRONMENT & GEOLOGY
STUDIO DI INGEGNERIA E GEOLOGIA
Direttore Tecnico: ing. Quintilio Napoleoni

Il Progettista Responsabile
Ing. Antonio Ambrosi

Il Geologo
Dott. Geol. Gualtiero Bellomo
Ordine dei Geologi della Regione Siciliana n. 167

Il Coordinatore per la Sicurezza in fase di Esecuzione:
Arch. Francesco Rondelli
Il Coordinatore per la Esecuzione dei Lavori
arch. Francesco Rondelli

Il Direttore dei Lavori:
Ing. Sandro Favero
Il Direttore dei Lavori
Ing. Sandro Favero

ANAS S.p.A.

DATA:	PROTOCOLLO:	VISTO: IL RESPONSABILE DEL PROCEDIMENTO
CODICE PROGETTO	L O 4 1 0 C E 1 1 0 1	*Dott. Ing. Luigi Mupo*