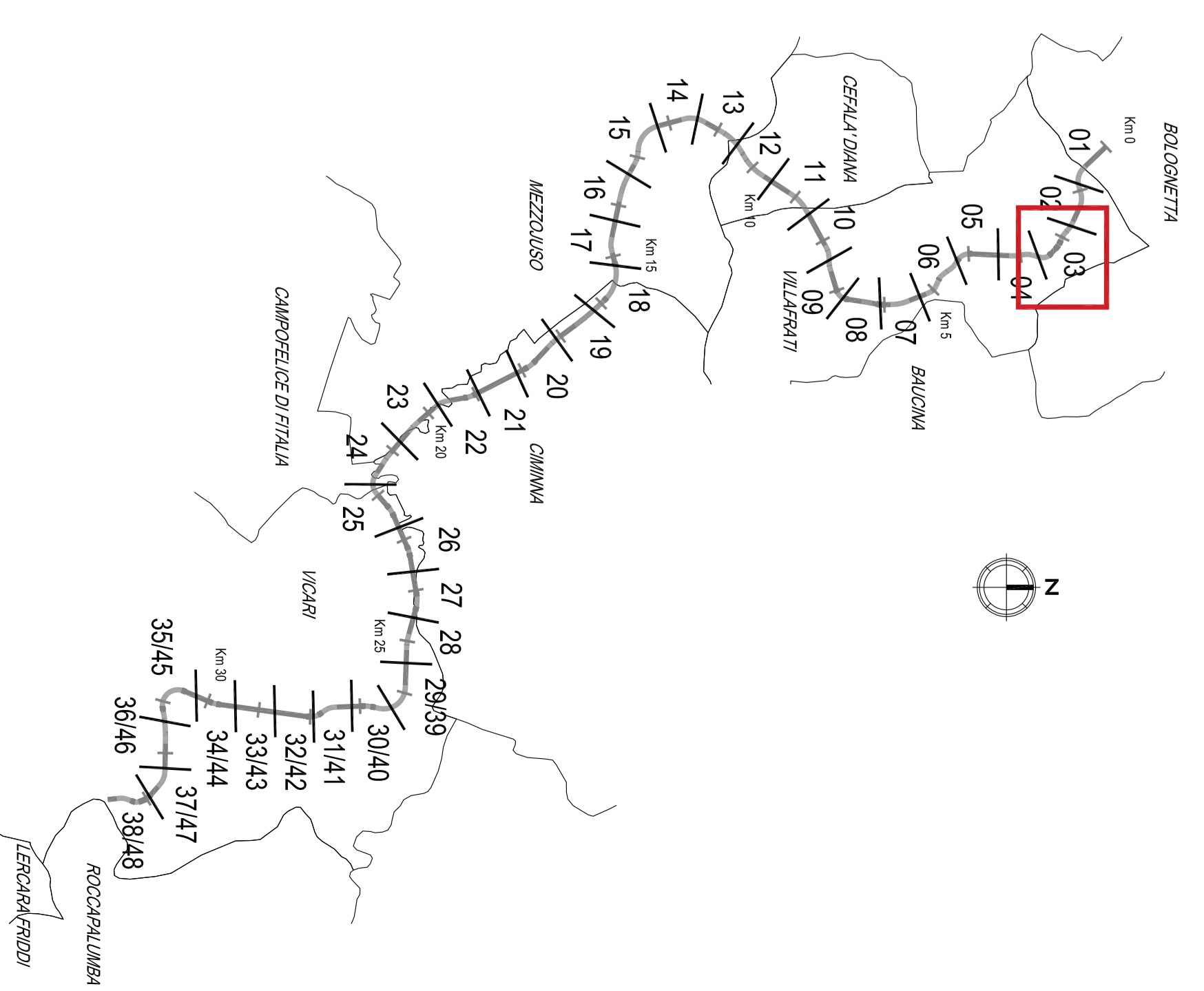


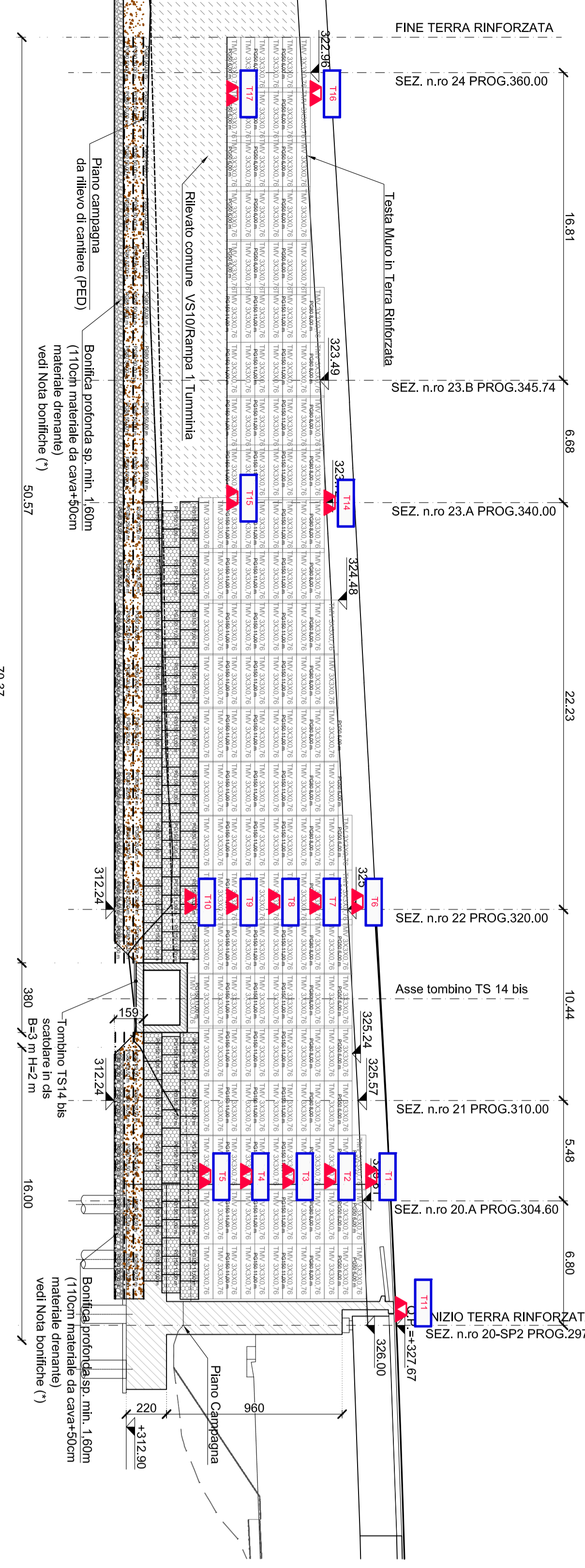
PLANIMETRIA INTERVENTI
Scal. 1:200

QUADRO DI UNIONE - Scal. 1:100.000



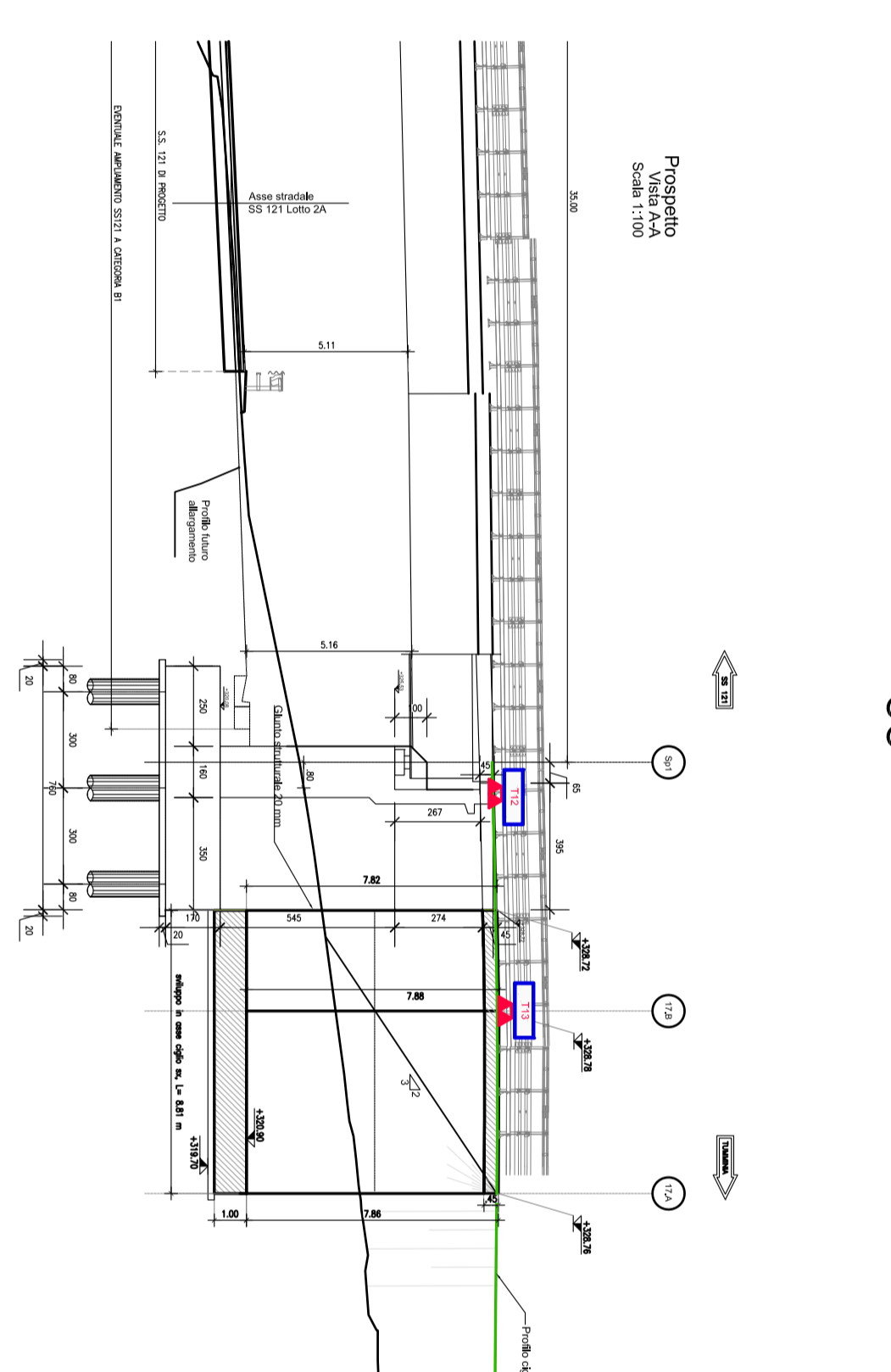
PROSPETTO OPERA OS82

Posizionamento mie di monitoraggio
Scal. 1:100



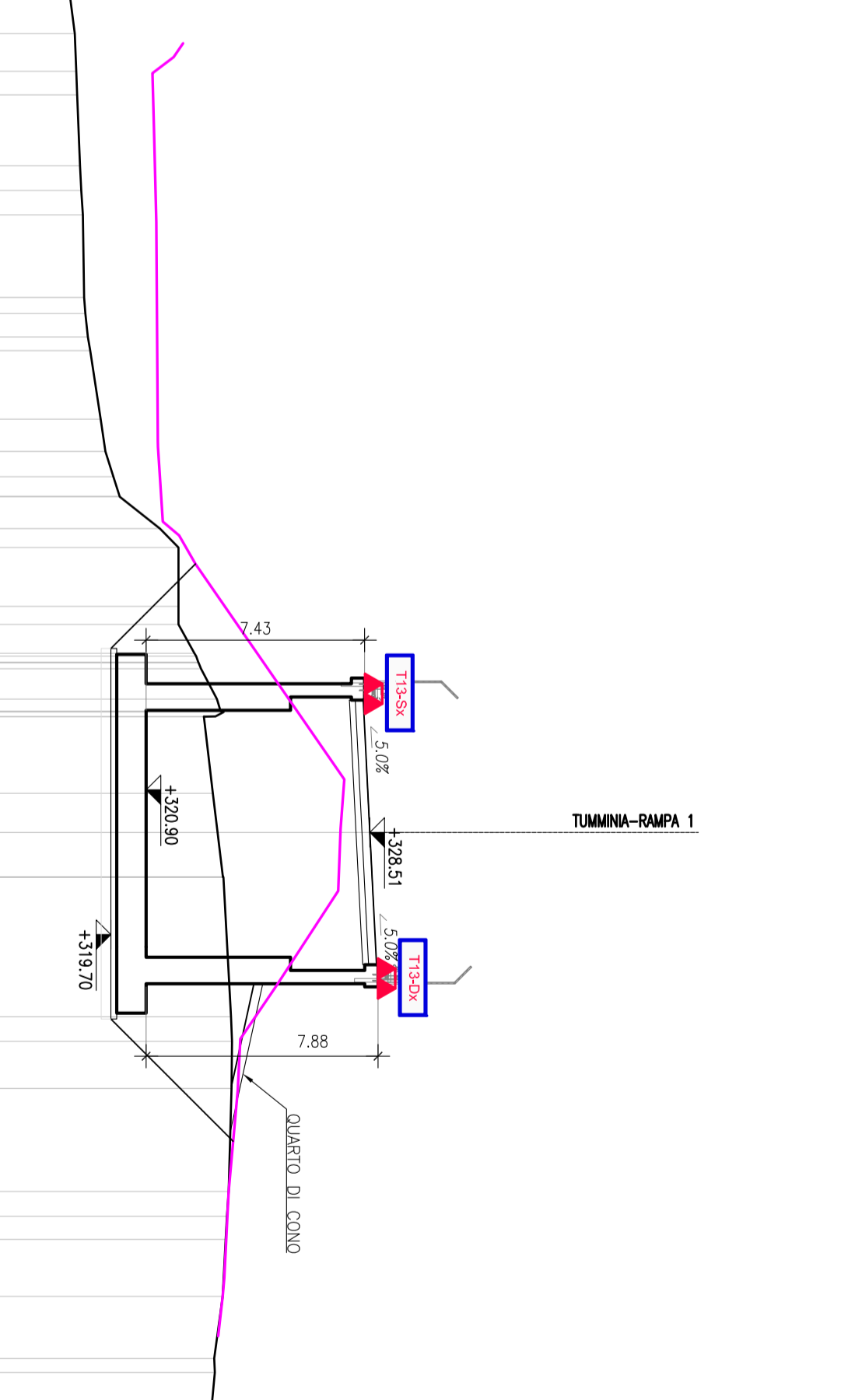
PROSPETTO MURI ANDATORI SPALLA SP1-CV01

Posizionamento mie di monitoraggio
Scal. 1:100



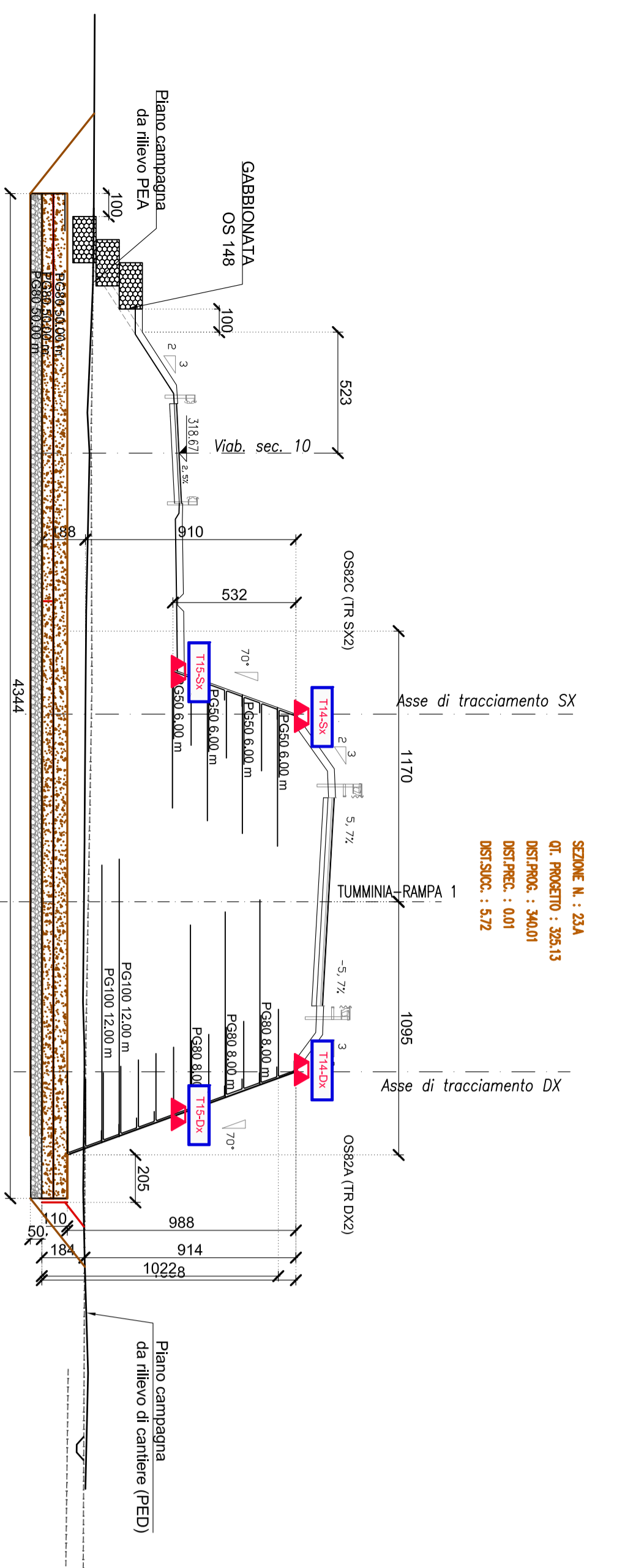
SEZIONE 17B

Scal. 1:200



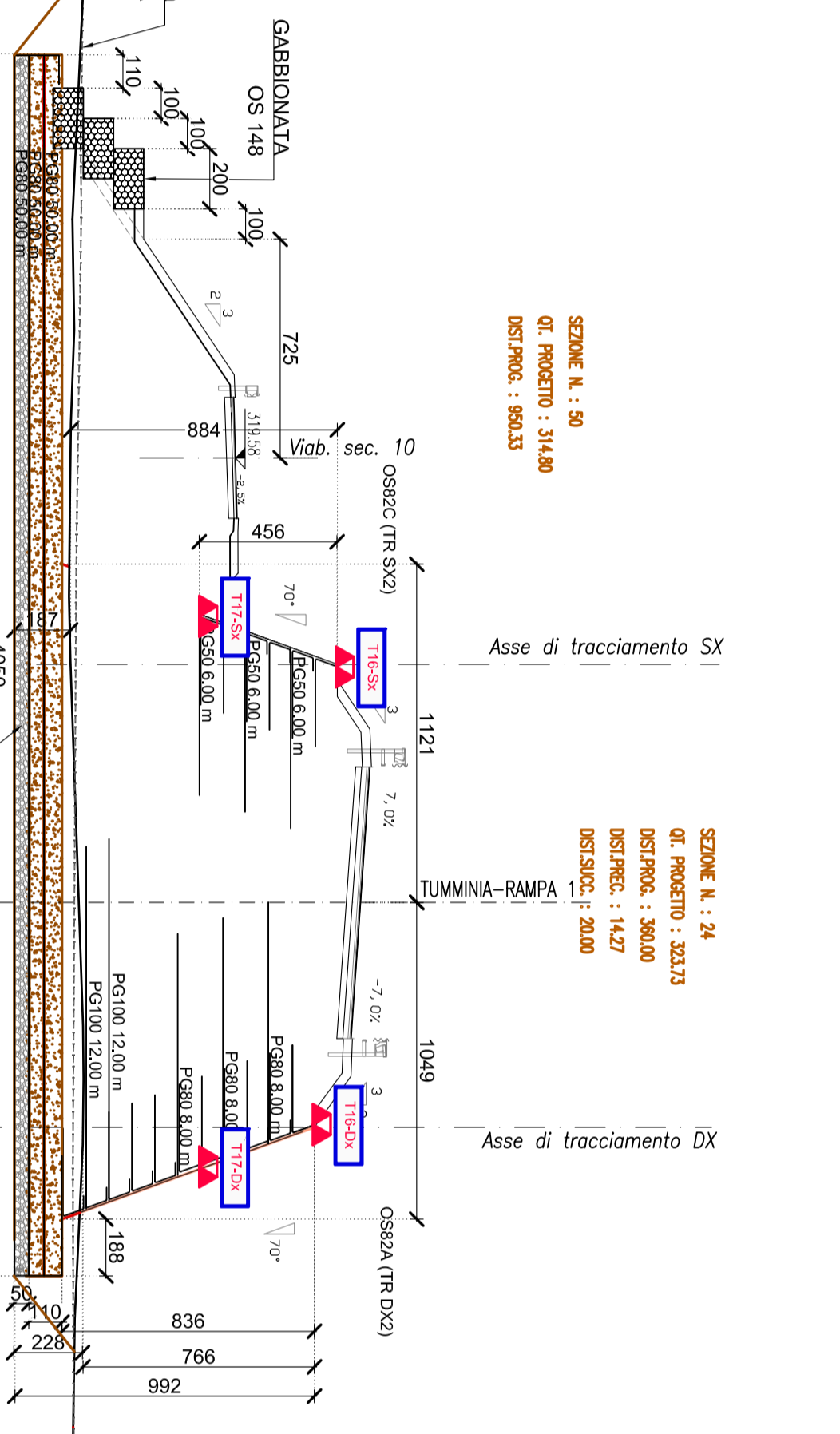
SEZIONE 23A

Scal. 1:200



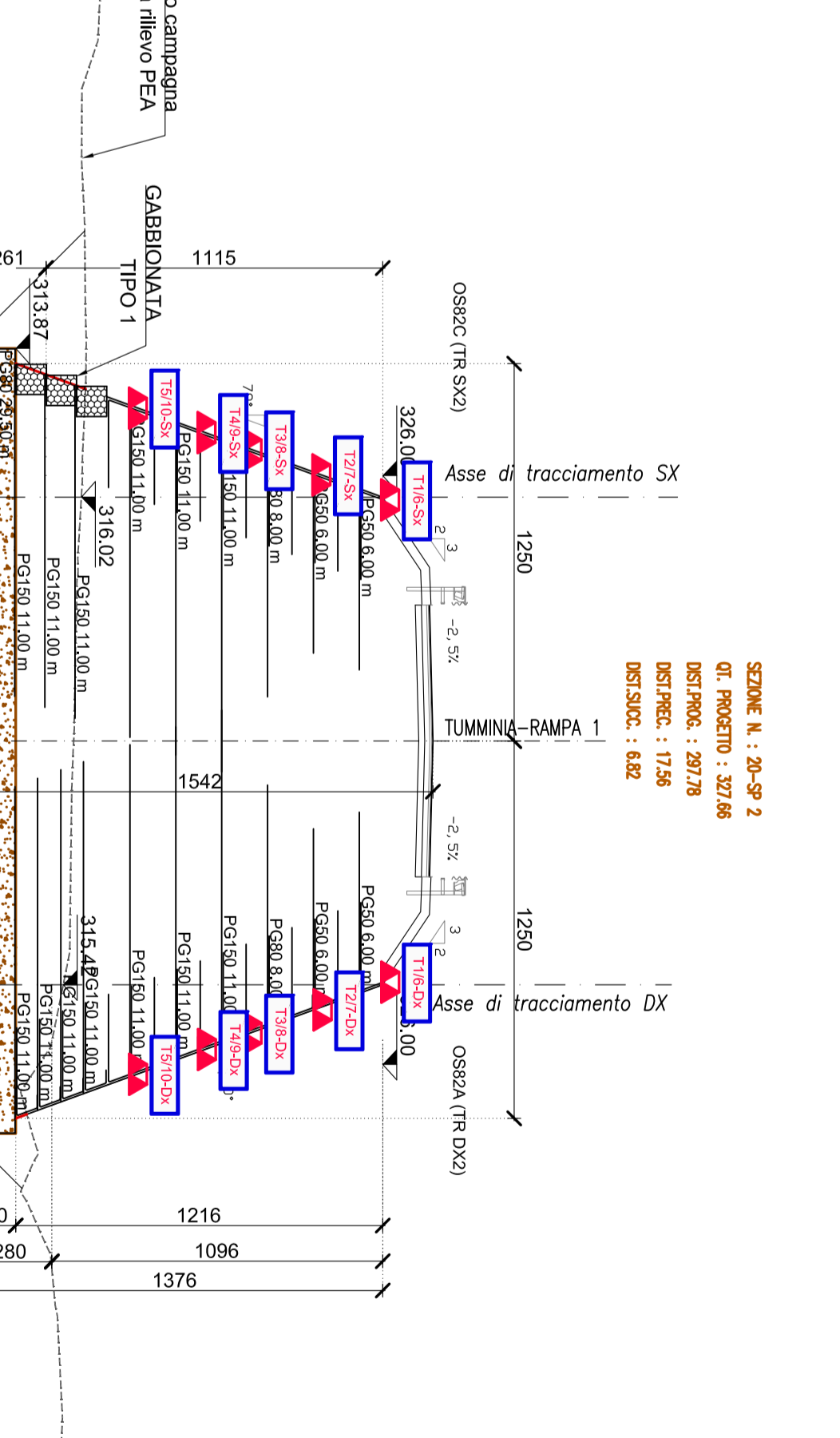
SEZIONE 24

Scal. 1:200



SEZIONE 20-SP2

Scal. 1:200



ANAS S.p.A.
OPERE DI SOSTEGNO
OS82 A C Rilevata in terra rinforzata - Simbolo Tumminia
OS82A - C Terra rinforzata e Gabbiolata tipo 1; Planimetria, sviluppata e sezioni tipo

MODIFICA TECNICA N. 283

PA17/08
Bologna S.c.p.a.

ANAS S.p.A.

PA17/08
OPERE DI SOSTEGNO
OS82 A C Rilevata in terra rinforzata - Simbolo Tumminia
OS82A - C Terra rinforzata e Gabbiolata tipo 1; Planimetria, sviluppata e sezioni tipo

MODIFICA TECNICA N. 283

PA17/08
Bologna S.c.p.a.

PROTOCOLLO

DATA: [] [] [] [] [] []

CODICE PROGETTO: [] [] [] [] [] []

CREATO CON LA VERSIONE DIDATTICA DI UN PRODOTTO AUTODESK