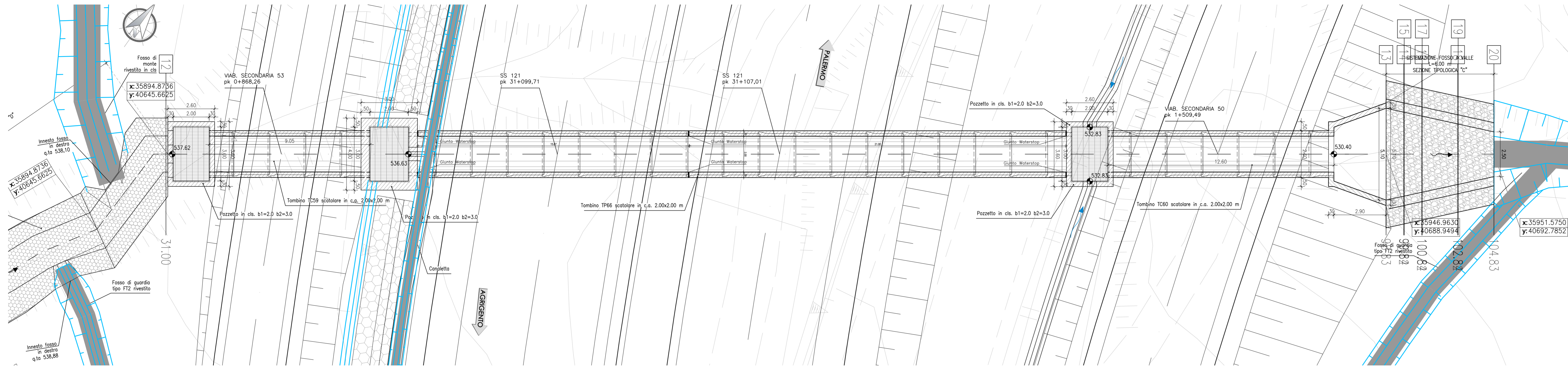
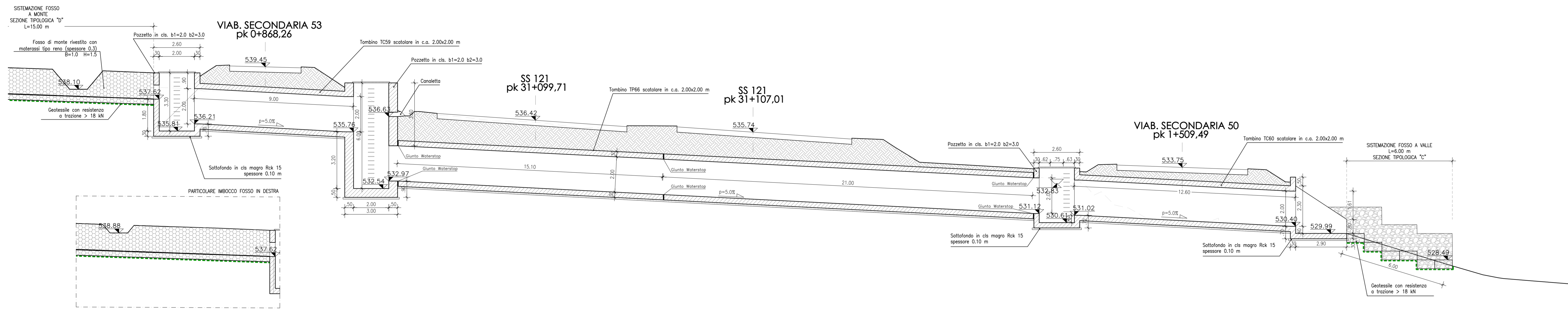


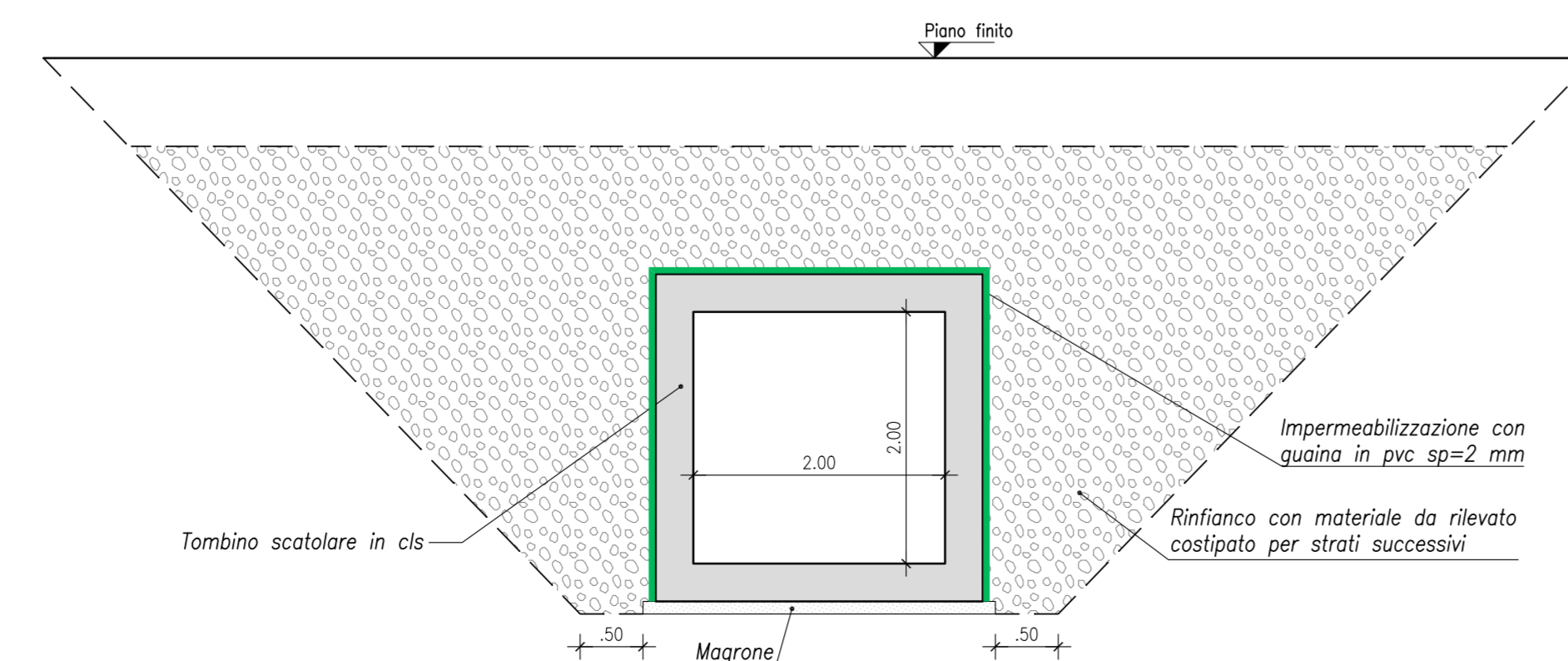
STRALCIO PLANIMETRICO Tombino TP66 Progr. km 31+099,71 (direzione Agrigento) Progr. km 31+107,01 (direzione Palermo) scala 1:100



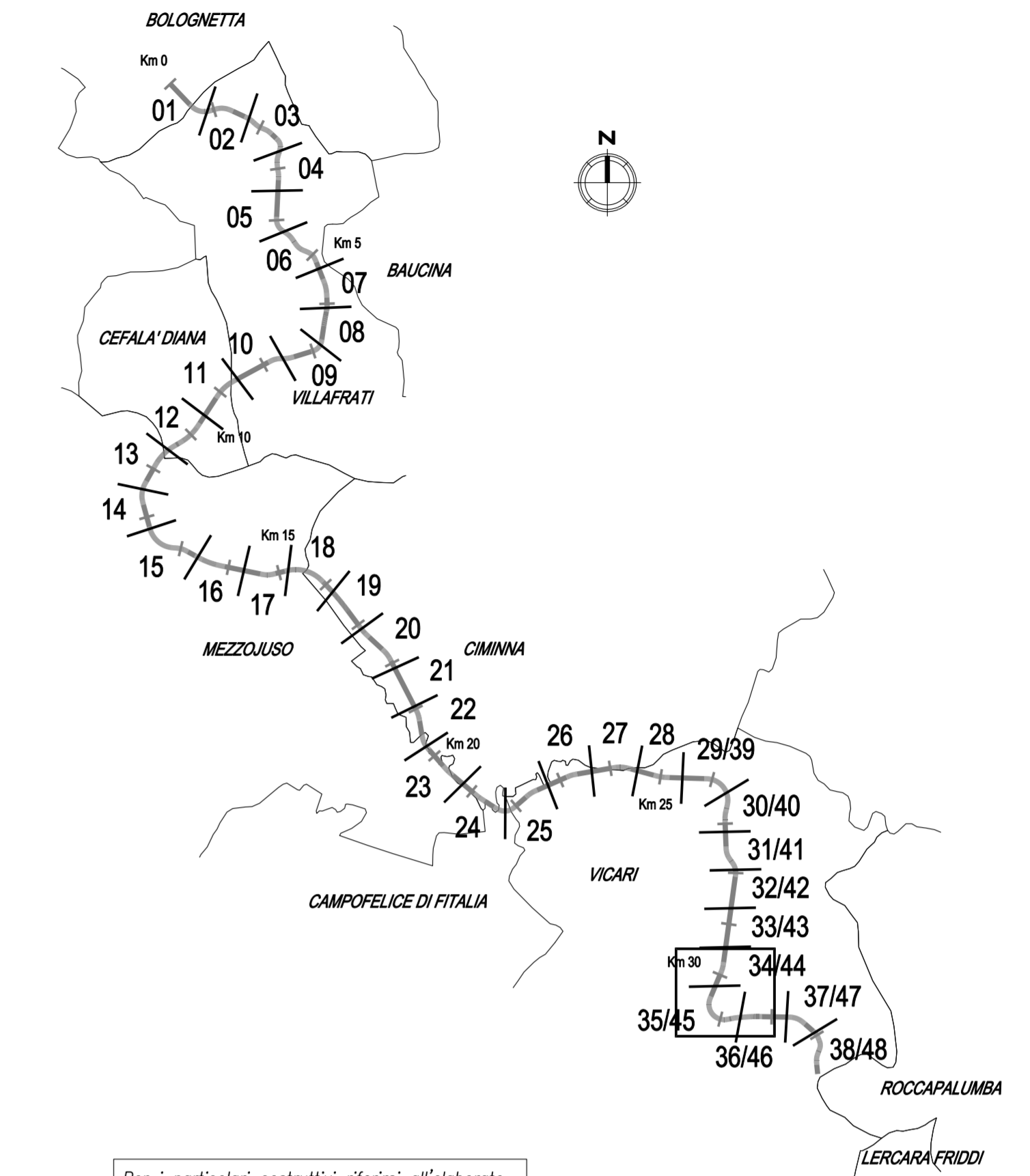
SEZIONE LONGITUDINALE A-A Tombino TP66 Progr. km 31+099,71 (direzione Agrigento) Progr. km 31+107,01 (direzione Palermo) scala 1:100



SEZIONE TRASVERSALE tombino scatolare cls scala 1:50



QUADRO DI UNIONE - Scala 1:100.000



Per i particolari costruttivi riferirsi all'elaborato PE TPO N001 31 4137 - Particolari costruttivi.

**ANAS S.p.A.**  
DIREZIONE REGIONALE PER LA SICILIA

PA17/08  
Affidamento a Contraente Generale dei "Lavori di ammodernamento del tratto Palermo - Lercara Friddi, lotto funzionale dal km 14,4 (km. 0,0 del Lotto 2) compreso il tratto di raccordo della rotonda Bolognetta, al km 48,0 (km. 33,6 del Lotto 2 - Svincolo Manganaro incluso) compresi i raccordi con le attuali SS n.189 e SS n.121

**Bolognetta S.c.p.a.**

**- PERIZIA DI VARIANTE N.3 -**

Titolo elaborato: **OPERE D'ARTE - TOMBINI ASSE PRINCIPALE Tombino TP66- Nuova realizzazione- Tav.1 Pianta e sezioni**

Codice Unico Progetto (CUP): **F41B03000230001**

Codice elaborato: **PA17/08 P V TP66 N 0 0 1 6 1**

REV.	DESCRIZIONE	DATA	REDAITTO	VERIFICATO	APPROVATO
0	PRIMA EMISSIONE	Dicembre 2019	M.L. Meoli	S. Fortino	D. Tironi
1	REVISIONE A SEGUITO ISTRUTTORIA ANAS	Maggio 2021	M.L. Meoli	S. Fortino	N. Behnami

Progettisti: **FACE S.p.A.** - Società di Ingegneria  
Consulenti: **E&G S.r.l.** - ENVIRONMENT & GEOTECHNICAL ENGINEERING

Il Progettista Responsabile: **Ing. Antonio Ambrosi**  
Il Geologo: **Dott. Geo. Gaetano Bellomo**  
Il Coordinatore per la Sicurezza: **Arch. Francesco Rondelli**  
Il Direttore dei Lavori: **Ing. Sandro Favero**

ANAS S.p.A.  
DATA: \_\_\_\_\_ PROTOCOLLO: \_\_\_\_\_ VISTO: IL RESPONSABILE DEL PROCEDIMENTO  
CODICE PROGETTO: **L0410CE1101** Dott. Ing. Luigi Mupo