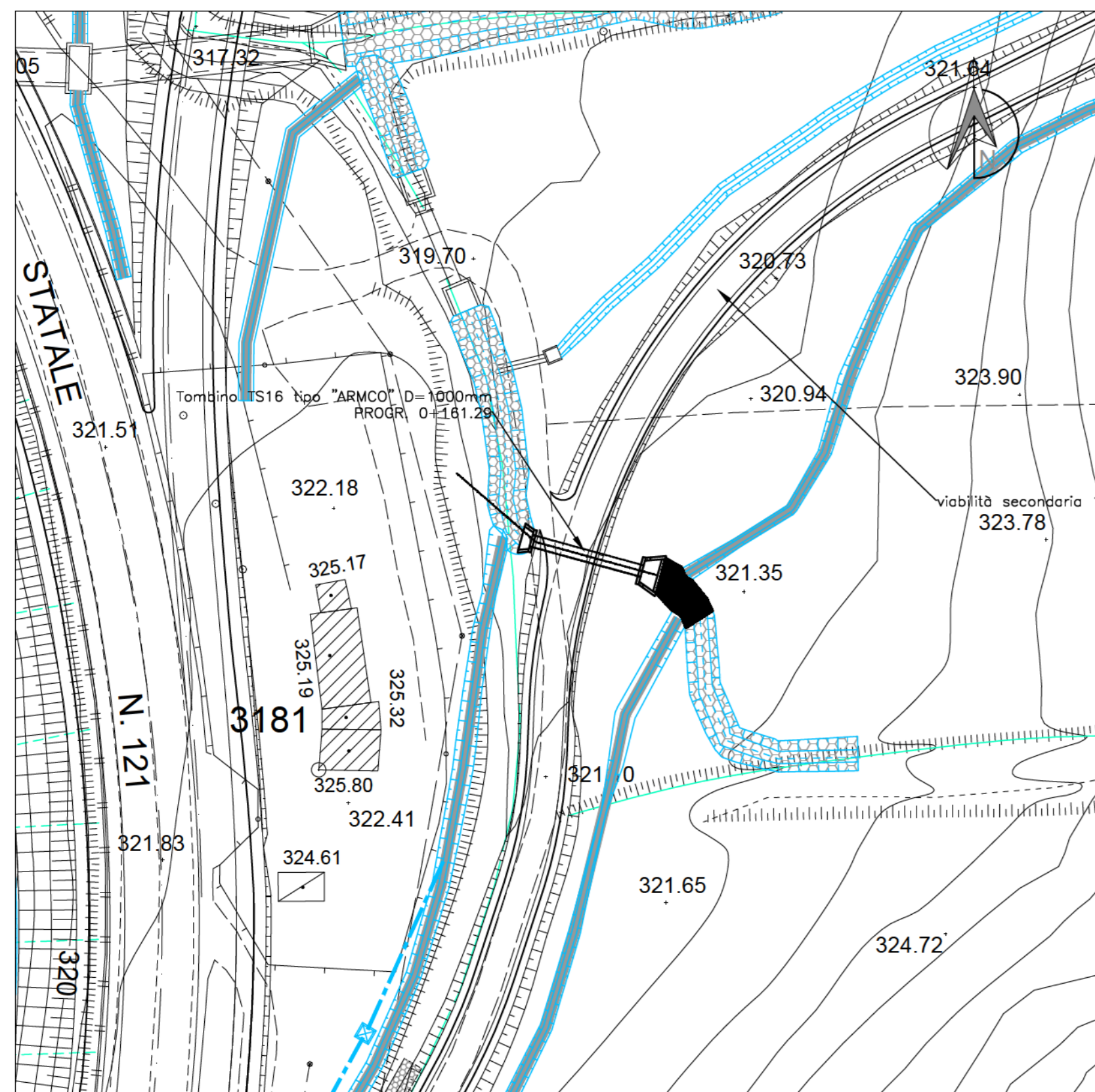


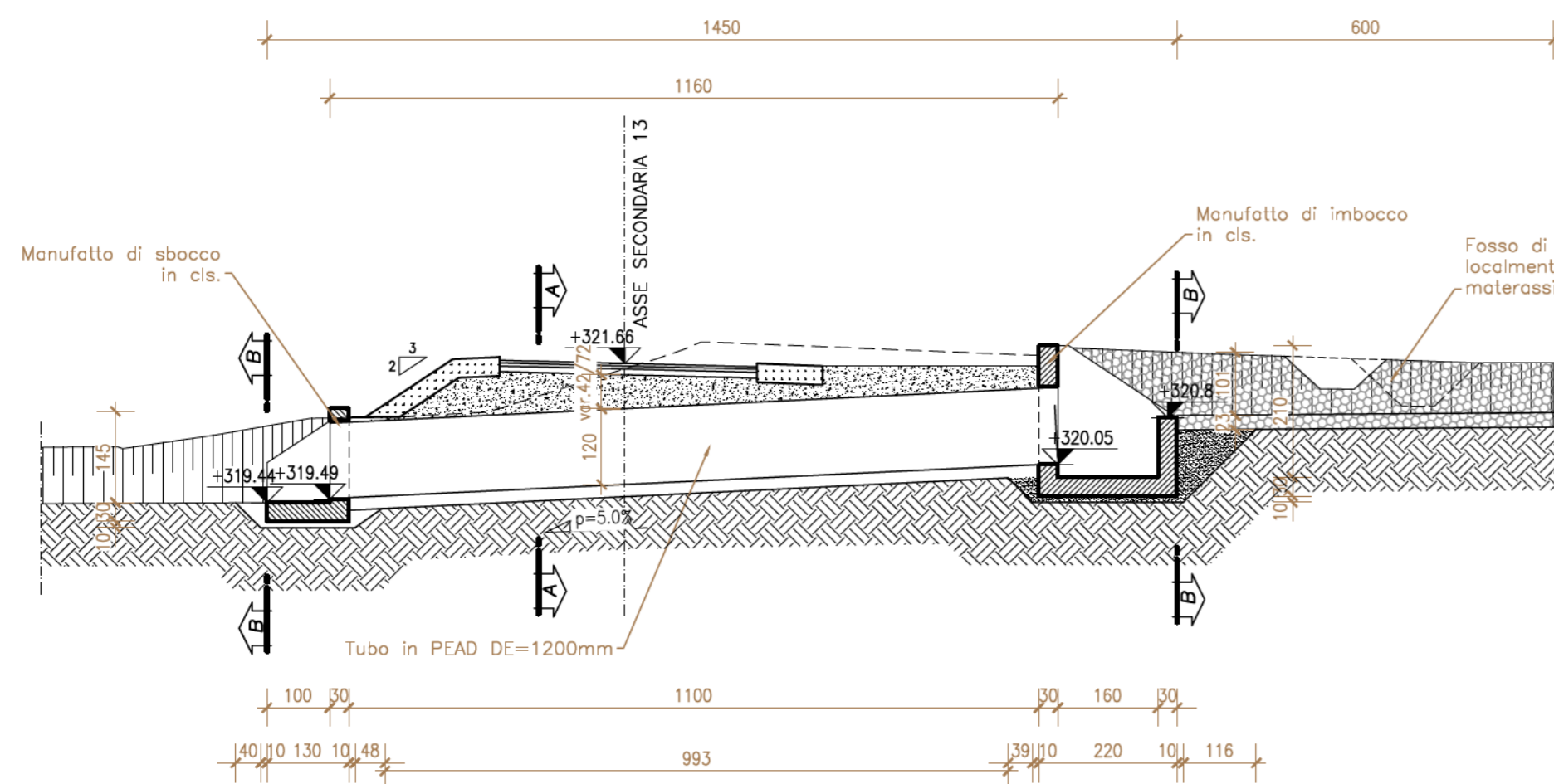
PLANIMETRIA GENERALE

scala 1:500



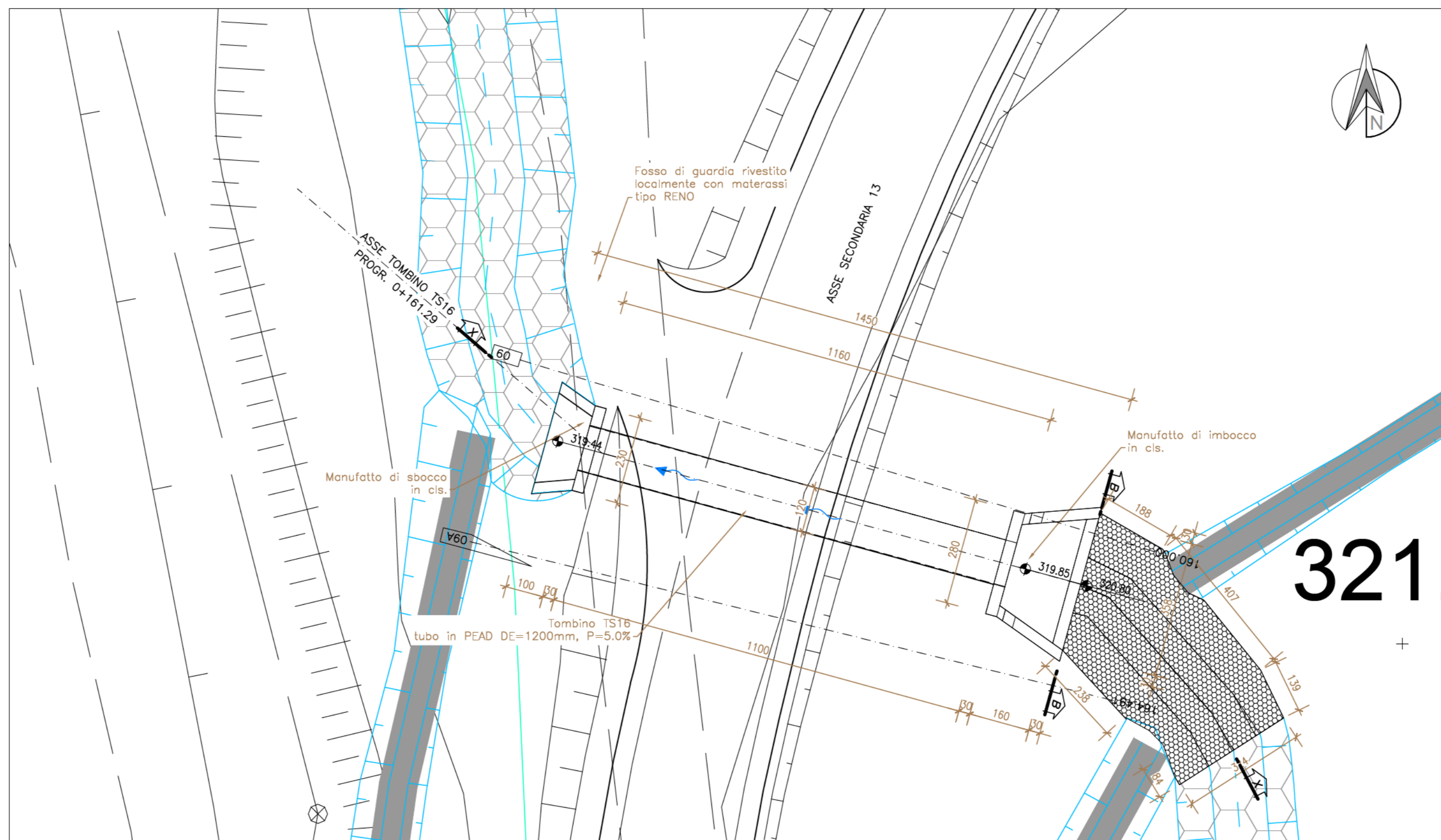
SEZIONE LONGITUDINALE X-X

scala 1:100



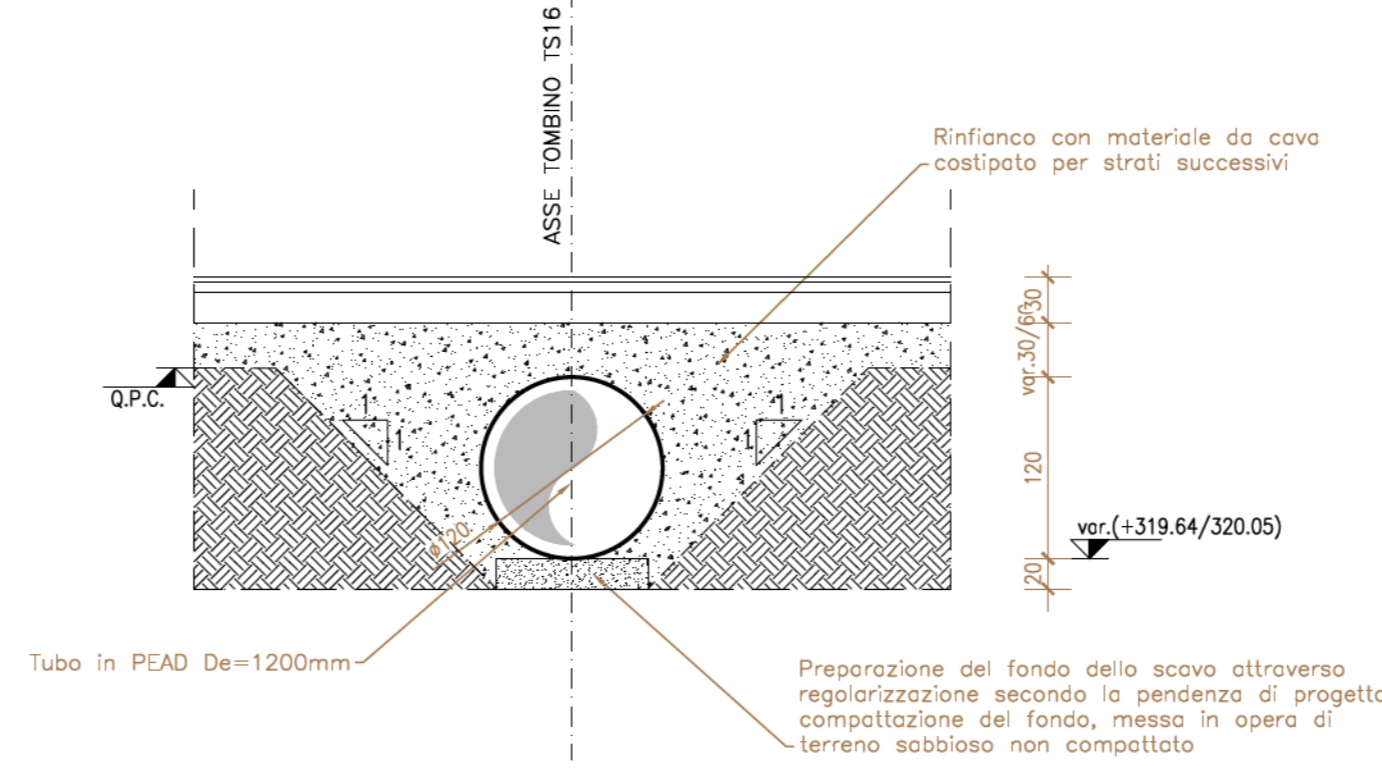
PIANTA

scala 1:100



SEZIONE TRASVERSALE A-A

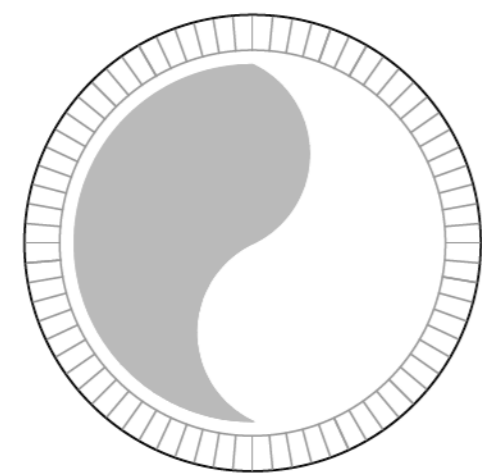
scala 1:50



TOMBINI IN PEAD A SEZIONE CIRCOLARE

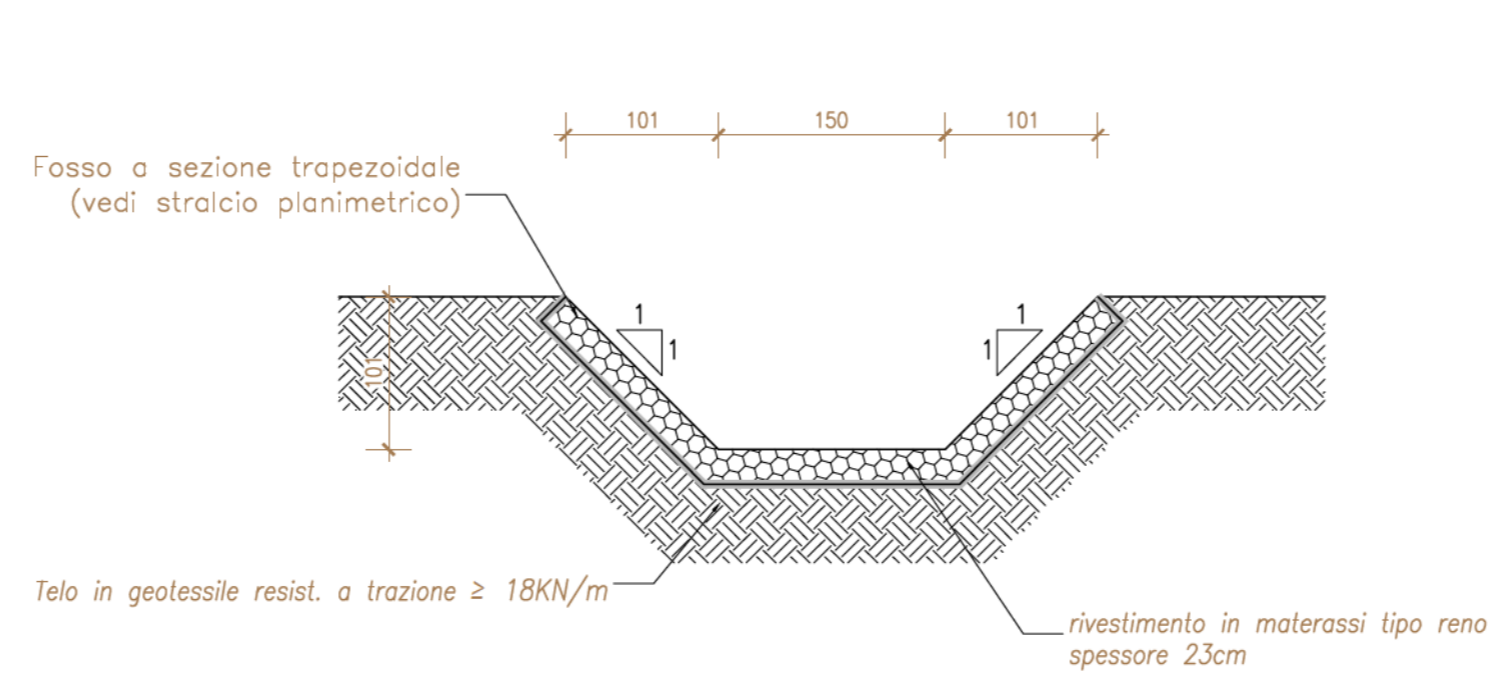
scala 1:20

TUBO IN PEAD
De=1200mm - Di=1000mm



FOSSO DI GUARDIA - SEZIONE B-B

scala 1:50





ANAS S.p.A.
DIREZIONE REGIONALE PER LA SICILIA

PA17/08
Affidamento a Contraente Generale dei "Lavori di ammodernamento del tratto Palermo - Lercara Friddi, lotto funzionale dal km 14.4 (km. 0.0 del Lotto 2) compreso il tratto di raccordo della rotonda Bologneta, al km 48.0 (km. 33.6 del Lotto 2 - Svincolo Mangano incluso) compresi raccordi con le attuali SS n.189 e SS n.121

Bologneta S.c.p.a.

- PERIZIA DI VARIANTE N.3 -

Titolo elaborato: **OPERE D'ARTE Viabilità secondarie Tombino TS16 - Piante, sezioni e particolari costruttivi**

Codice Unico Progetto (CUP): **F41B03000230001**

OPERA	ARGOMENTO	DOC. E PROG.	FASE	REVISIONE
PA17/08	PE	TS16	N001	6 0

CARTELLA:	FILENAME	NOTE	PROT.	SCALA:
07	PETS16N001_60_4137.dwg	1=1	4137	varie

REV.	PRIMA EMISSIONE	DESCRIZIONE	DATA	REDDATTO	VERIFICATO	APPROVATO
0			Maggio 2021	S. Fortino	S. Fortino	N. Behrman

Progettisti:	Consulenti:
F.A.C.E. S.r.l. Società di ingegneria via Flaminia 71 - 00196 Roma tel. 06.32000919 e-mail: info@facet.com pec: pec.facet@pec.com	E&G S.r.l. ENVIRONMENT & GEOTECHNICAL STUDIO DI INGEGNERIA GEOTECNICA E AMBIENTALE DIRETTORE TECNICO: ING. ANTONIO AMBROSI

Il Progettista Responsabile	Il Geologo	Il Coordinatore per la Sicurezza in fase di Esecuzione:	Il Direttore dei Lavori
Ing. Antonio Ambrosi	Dott. Geol. Gaetano Bellomo	Arch. Francesco Rondelli	Ing. Sandro Favero

ANAS S.p.A.

DATA: _____ PROTOCOLLO: _____ VISTO: IL RESPONSABILE DEL PROCEDIMENTO

CODICE PROGETTO: **L0410CE1101** Dott. Ing. Luigi Mupo