
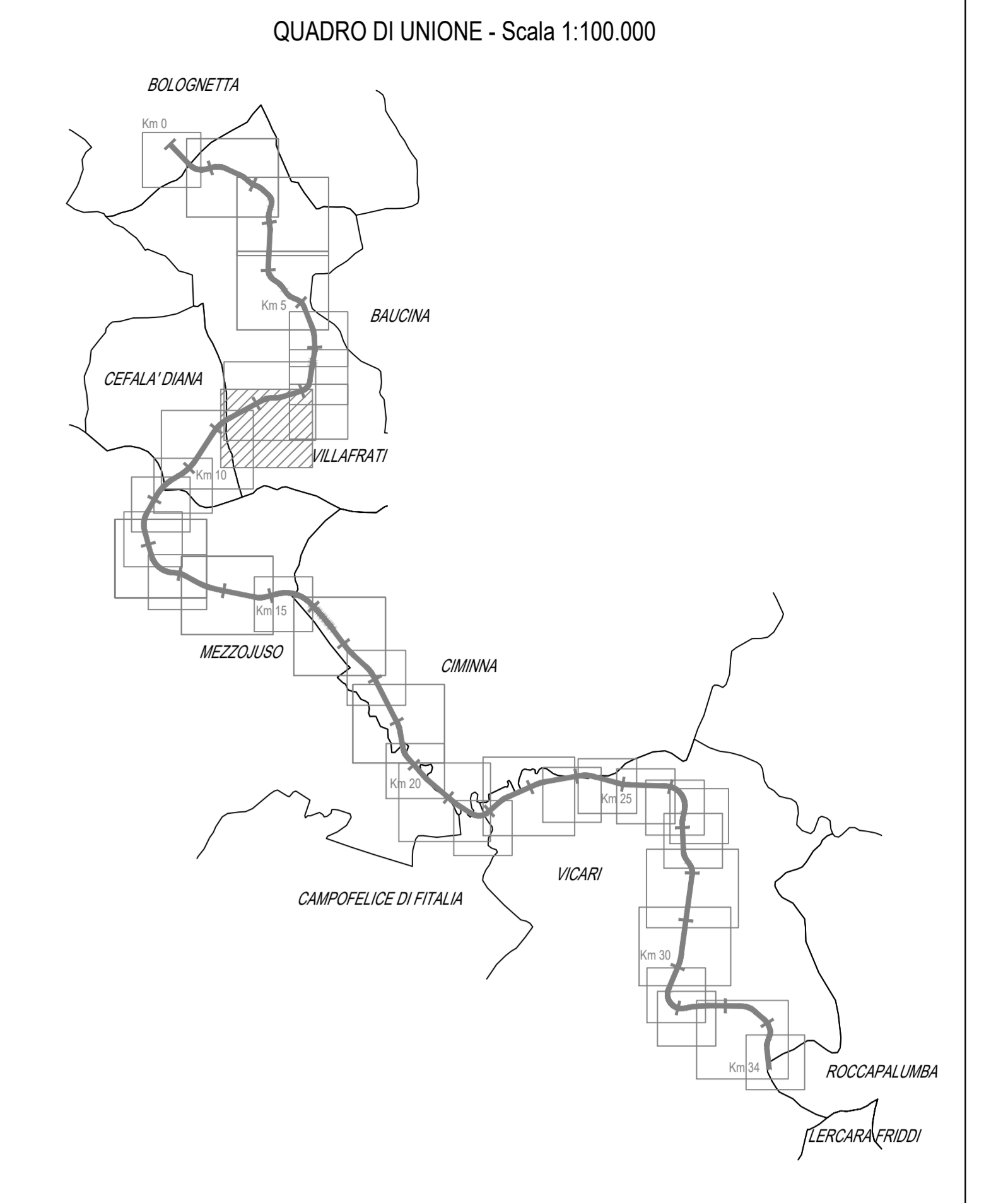
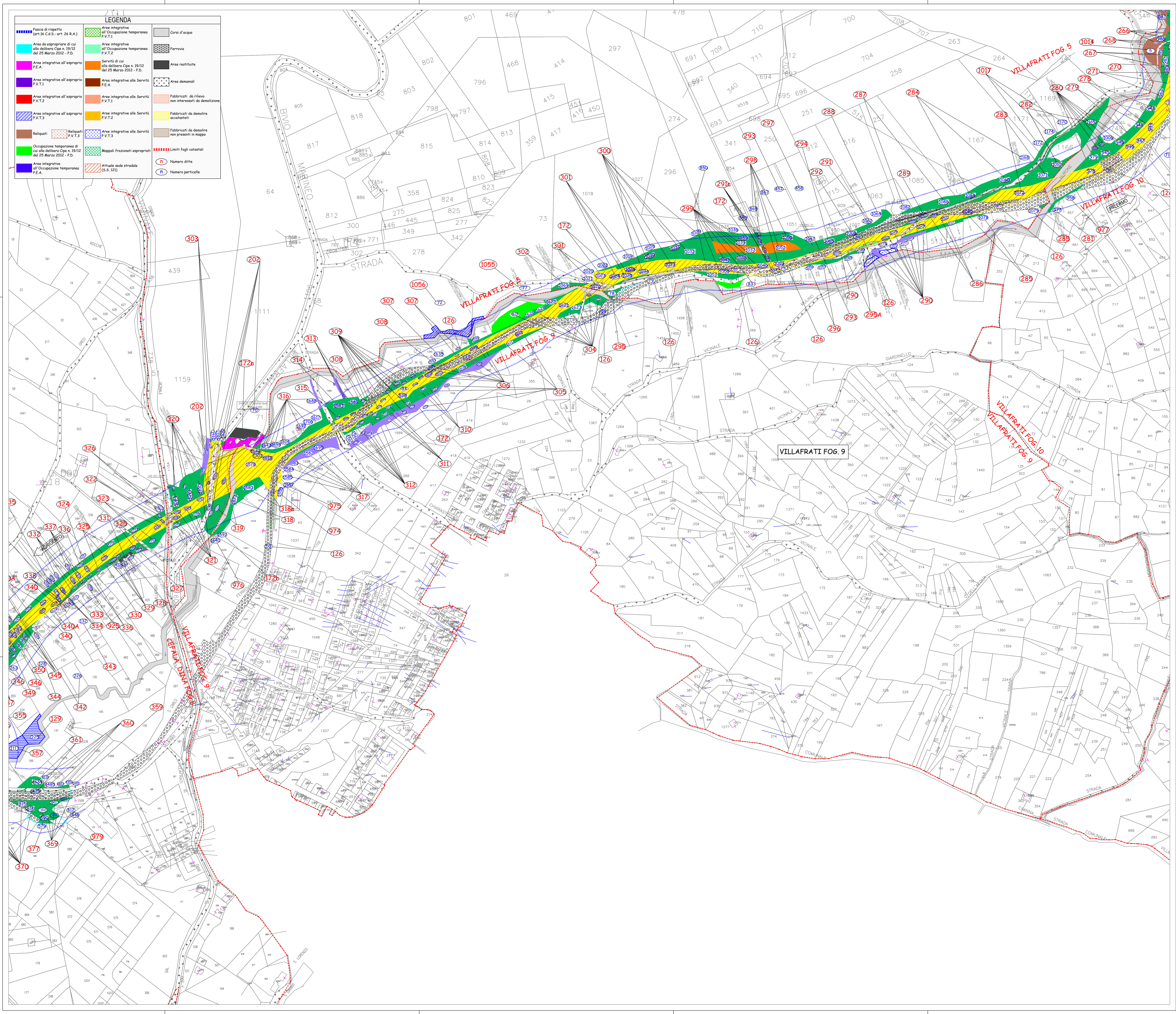


LEGENDA

Area di rispetto (art. 15 C.d.S. art. 26 R.A.)	Area integrativa all'Occupazione temporanea P.U.T.1	Corsi d'acqua
Area da espropriare di cui alla delibera Cipe n. 19/12 del 25 Marzo 2012 - P.D.	Area integrativa all'Occupazione temporanea P.U.T.2	Ferrovia
Area integrativa all'esproprio P.U.T.1	Area integrativa alle Servizi P.U.T.1	Area restituite
Area integrativa all'esproprio P.U.T.2	Area integrativa alle Servizi P.U.T.2	Area demaniali
Area integrativa all'esproprio P.U.T.3	Area integrativa alle Servizi P.U.T.3	Fabbricati da rilievo non interessati da demolizione
Reliquati P.U.T.1	Reliquati P.U.T.2	Fabbricati da demolire accatastati
Reliquati P.U.T.2	Reliquati P.U.T.3	Fabbricati da demolire non presenti in mappa
Reliquati P.U.T.3	Mappe frazionati espropriati	Limiti fogli catastali
Occupazione temporanea di cui alla delibera Cipe n. 19/12 del 25 Marzo 2012 - P.D.	Attuale sede stradale (S.S. 121)	Numero ditte
Area integrativa all'Occupazione temporanea P.E.A.		Numero particelle



ANAS S.p.A.
 DIREZIONE REGIONALE PER LA SICILIA

PA17/08
 Affidamento a Contratto Generale dei Lavori di ammodernamento del tratto Palermo - Lencara Friddi, lotto funzionale del km 14.4 (km. 0.0 del Lotto 2) compreso il tratto di raccordo della rotatoria Bolognetta, al km 48.0 (km. 33.6 del Lotto 2 - Svincolo Mangano incluso) compresi i raccordi con le attuali SS n.189 e SS n.121

Bolognetta S.c.p.a.

- PERIZIA DI VARIANTE N.3 -

Titolo elaborato: **ESPROPRI PIANO PARTICELLARE DI ESPROPRIO Planimetria catastale Comune di Villafрати - Foglio 09**

Codice Unico Progetto (CUP): **F41B03000230001**

Codice elaborato: **PA17/08 PE ES P011 6 1**

CARTELLA	FILE NAME	NOTE	PROG.	SCALA
1	PEESP011_61_4137.DWG	1=1	4 1 3 7	1:2000

REV.	DESCRIZIONE	DATA	REDAITTO	VERIFICATO	APPROVATO
1	EMMISSIONE A SEGUITO ISTRUTTORIA ANAS	Maggio 2021	A. Paolucci	S. Fortino	N. Behrman
0	PRIMA EMMISSIONE	Gennaio 2020	A. Paolucci	S. Fortino	D. Trovati

Progettista: **FACTORY OF ARCHITECTURE & ENGINEERING**
 Consulente: **E&G S.r.l. INVIAMENTI & GEOTECNICI**

Il Progettista Responsabile: **Ing. Antonio Ambrosi**
 Il Consulente Responsabile: **Dot. Geol. Gaetano Belmonte**
 Il Coordinatore per la Sicurezza in fase di Esecuzione: **Arch. Francesco Roveda**
 Il Coordinatore per la Esecuzione dei Lavori: **Arch. Francesco Roveda**
 Il Direttore dei Lavori: **Ing. Sandro Favero**

ANAS S.p.A.
 DATA: _____ PROTOCOLLO: _____ VISTO IL RESPONSABILE DEL PROCEDIMENTO: _____
 CODICE PROGETTO: **L0410C E 1101** **Del. Ing. Luigi Mago**