Sezione 01

Escavo: 2.14 m²

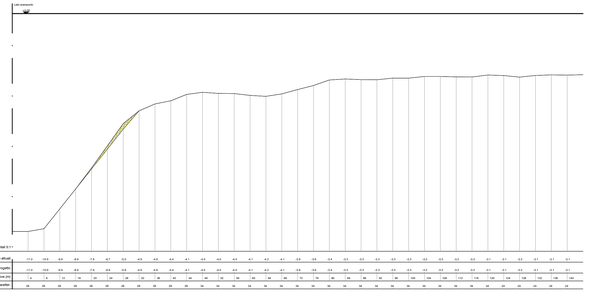

Sezione 02

Escavo: 9.50 m²

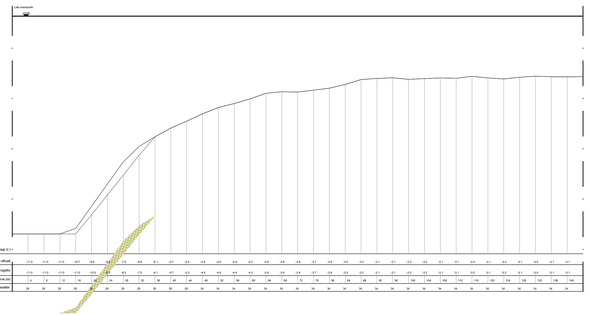

Sezione 03

Escavo: 13.96 m²

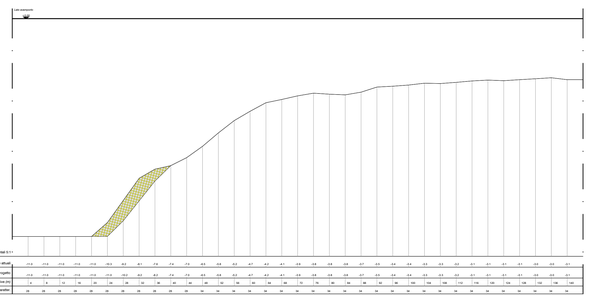

Sezione 04

Escavo: 21.20 m²

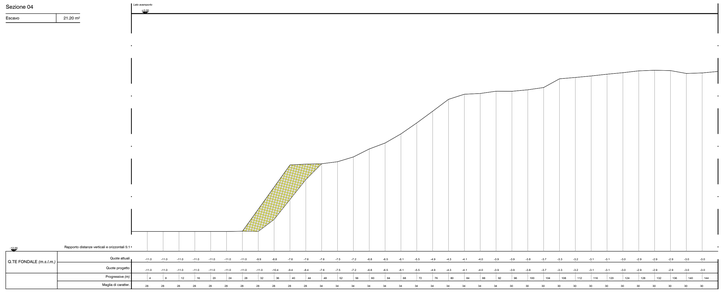

Sezione 05

Escavo: 28.12 m²

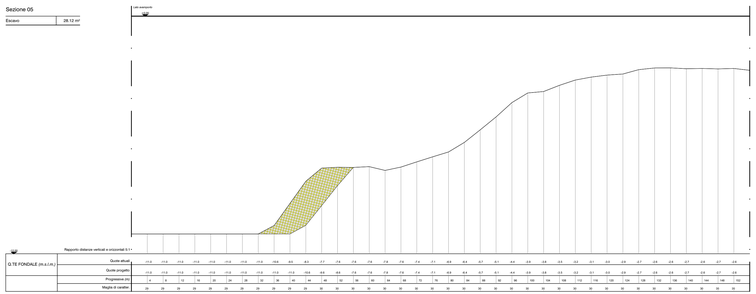

Sezione 06

Escavo: 54.00 m²

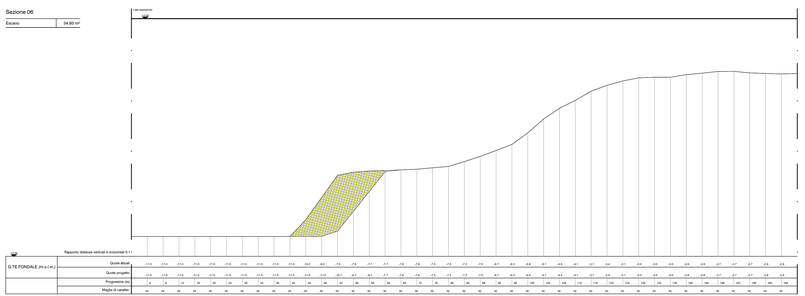

PIANTA CHIAVE

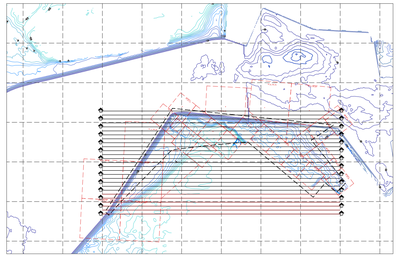

Legenda identificativi delle maglie di caratterizzazione

Nome	ID	Nome	ID	Nome	ID
TP_50_58	1	TP_50_71	18	TP_A_100_N04	35
TP_50_59	2	TP_50_72	19	TP_B_100_2	36
TP_50_60	3	TP_50_73	20	TP_B_100_02a	37
TP_50_60_bis	4	TP_50_73bis	21	TP_B_100_4	38
TP_50_61	5	TP_50_N01	22	TP_B_100_04bis	39
TP_50_61_bis	6	TP_50_N02	23	TP_B_100_6	40
TP_50_62	7	TP_A_100_2bis	24		
TP_50_63	8	TP_A_100_05	25		
TP_50_63_bis	9	TP_A_100_08	26		
TP_50_64	10	TP_A_100_12	27		
TP_50_65	11	TP_A_100_17	28		
TP_50_66	12	TP_A_100_22	29		
TP_50_67	13	TP_A_100_23	30		
TP_50_68	14	TP_A_100_28	31		
TP_50_68bis	15	TP_A_100_N01	32		
TP_50_69	16	TP_A_100_N02	33		
TP_50_70	17	TP_A_100_N03	34		

Autorità di Sistema Portuale del Mare di Sicilia Occidentale
Porti di Palermo, Termini Imerese, Trapani, Porto Empedocle

AUTORITA' DI SISTEMA PORTUALE DEL MARE DI SICILIA OCCIDENTALE

Lavori di salpamento della Diga Ronciglio, dragaggio dei fondali antistanti e messa in esercizio delle banchine a ponente dello Spergente Ronciglio

PROGETTO ESECUTIVO

Firmato digitalmente da
SERGIO LA BARBERA
C = IT

RESPONSABILE UNICO DEL PROCEDIMENTO: Ing. Sergio La Barbera

GRUPPO DI PROGETTAZIONE
Progettista - Ing. Antonino Viviano
Collaboratore - Geom. Piero Vivona
Supporto alla progettazione Opere civili - Ing. Rodolfo Piscopia
Coordinatore sicurezza in fase di progettazione - Ing. Paolo Tusa

GESTIONE DEI SEDIMENTI
Università Kore di Enna - Prof. Ing. Gaetano di Bella

GRUPPO DI LAVORO STUDI AMBIENTALI
Dr.ssa Marino Maria Antonietta, biologa, Direttore Tecnico vamirgeoind srl
Dr. Bellomo Gualtiero, geologo, esperto in Via e Vinca
Ing. Mauro Di Prete, Tecnico Competente in Acustica
Ing. Valerio Veraldi
Ing. Giacomo Pettinelli
Arch. Fabio Marcello Massari

TITOLO ELABORATO:
Elaborati di computo
Sezioni indicative dei computi sul dragaggio dei fondali
Sezioni da 1 a 6

ELABORATO N° :
ECM-DFR-21

	ELABORATO	CONTROLLATO	APPROVATO
SIGLA			

REVISIONE N.	DATA	DESCRIZIONE	REDI.	VER.	APP.
0	Dicembre 2021	Prima stesura			

NOME FILE :
PE-2021-ZA23FTCB10-ECM-DFR-21

DATA: Dicembre 2021

SCALA : 1:500 e 1:100

A TERMINE DI LEGGE CI RISERVIAMO LA PROPRIETA' DI QUESTO ELABORATO CON DIVIETO DI RIPRODURLO RENDENDOLO NOTO A TERZI ANCHE PARZIALMENTE SENZA NOSTRA AUTORIZZAZIONE.