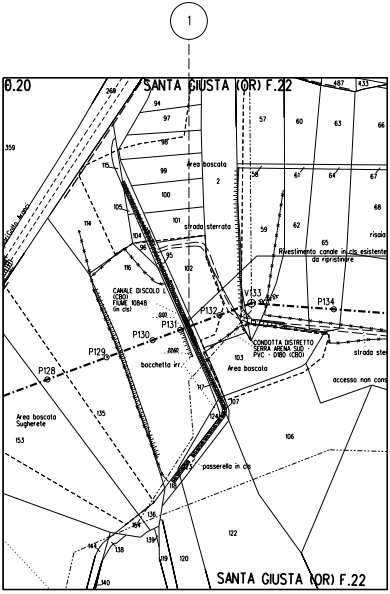
1
0.20
SANTA GIUSTA (OR) F.22
268
94
97
98
99
100
101
359
115
105
114
104
96
95
116
102
2
Area boscata
strada sterrata
57
60
63
66
58
61
64
67
68
59
62
65
487
433
risaia
Rivestimento canale in cls esistente da ripristinare
CANALE DISCOLO L (CBO) FIUME 10848 (in cls)
V133
P134
P132
P131
P130
P129
P128
CONDOTTA DISTRETTO SERRA ARENA SUD - PVC - D180 (CBO)
strada ste
bocchetta irr.
103
Area boscata
accesso non cons
107
124
117
Area boscata Sugherete
135
153
106
passerella in cls
118
136
122
139
138
119
120
140
SANTA GIUSTA (OR) F.22

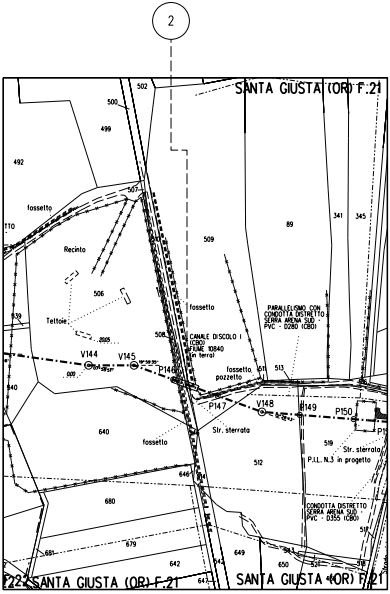
2
SANTA GIUSTA (OR) F.21
502
500
499
492
507
fossetto
110
Recinto
509
89
341
345
506
Teltoie
fossetto
PARALLELISMO CON CONDOTTA DISTRETTO SERRA ARENA SUD - PVC - D280 (CBO)
539
508
CANALE DISCOLO I (CBO) FIUME 10840 (in terra)
V144
V145
P146
fossetto
pozzetto
611
513
540
P147
V148
P149
P150
640
fossetto
Str. sterrata
519
Str. sterrata
P.I.L. N.3 in progetto
512
646
680
CONDOTTA DISTRETTO SERRA ARENA SUD PVC - D355 (CBO)
679
681
642
649
650
647
F.22 SANTA GIUSTA (OR) F.21
SANTA GIUSTA (OR) F.21

3

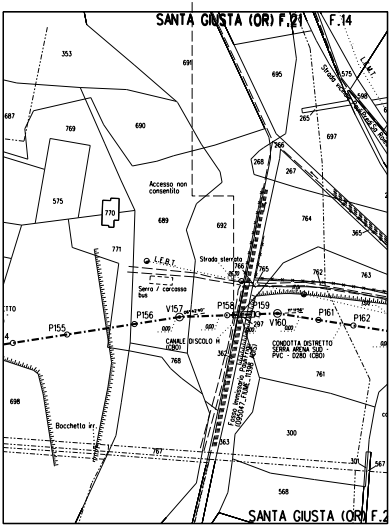

SANTA GIUSTA (OR) F.21
F.14
353
691
695
687
769
690
697
575
265
L.M.T.
Strada vicinale Badd.Sa Roiada
598
266
268
267
Accesso non consentito
575
770
689
692
764
365
771
L.E.B.T.
Strada sterrata
766
765
762
763
Serra / carcassa bus
P155
P156
V157
P158
P159
V160
P161
P162
297
CANALE DISCOLO H (CBO)
362
768
CONDOTTA DISTRETTO SERRA ARENA SUD - PVC - D280 (CBO)
761
698
Fosso Immissario Paurinas (0950047_FIUME_11396_AOS)
Bocchetta irr.
300
767
363
301
567
568
SANTA GIUSTA (OR) F.2

4

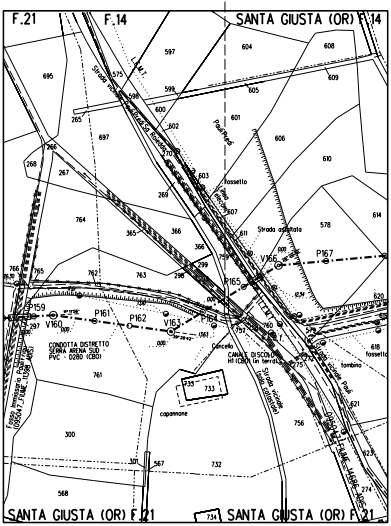

F.21
F.14
SANTA GIUSTA (OR) F.14
597
604
608
695
575
L.M.T.
Strada vicinale Badd.Sa Roiada
598
599
605
609
600
265
602
601
Pauli Pauli
606
697
270
266
268
267
610
603
fossetto
269
607
614
764
365
366
611
Strada asfaltata
578
366
759
V166
P167
766
765
762
763
298
299
P165
620
P159
V160
P161
P162
V163
P164
297
757
760
CONDOTTA DISTRETTO SERRA ARENA SUD - PVC - D280 (CBO)
Cancello
CANALE DISCOLO H1 (CBO) (in terra)
275
618 fossetto
tombino
761
735
733
Strada vicinale (solo catastale)
Strada vicinale Pauli
621
capannone
Fosso Immissario Paurinas (0950047_FIUME_11396_AOS)
300
756
0950047_FIUME_14496_AOS
623
301
567
732
274
568
SANTA GIUSTA (OR) F.21
734
SANTA GIUSTA (OR) F.21

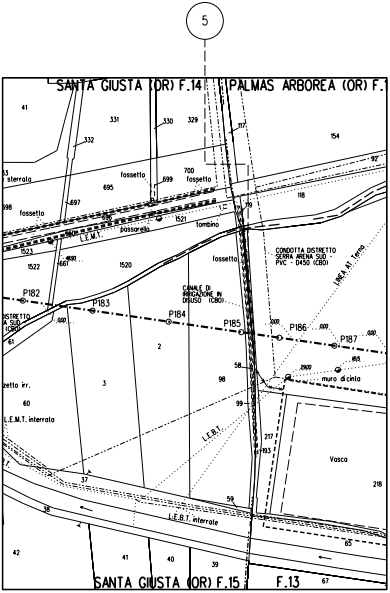

5
SANTA GIUSTA (OR) F.14
PALMAS ARBOREA (OR) F.1
41
331
330
329
117
154
332
92
sterrato
fossetto
699
700
fossetto
695
118
697
698
fossetto
1521
119
passarella
tombino
L.E.M.T.
1523
CONDOTTA DISTRETTO
SERRA ARENA SUD -
PVC - D450 (CBO)
1522
661
1520
fossetto
LINEA AT Terna
P182
CANALE DI
IRRIGAZIONE IN
DISUSO (CBO)
P183
P184
P185
P186
P187
2
58
muro di cinta
3
98
60
99
L.E.M.T. interrata
L.E.B.T.
217
193
Vasca
218
37
59
38
L.E.B.T. interrata
65
42
41
40
39
SANTA GIUSTA (OR) F.15
F.13
67

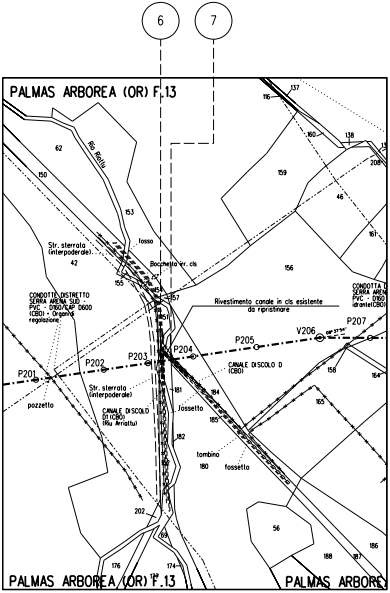

6
7
PALMAS ARBOREA (OR) F.13
137
116
62
Rio Riallu
160
138
150
159
208
46
153
161
fosso
Str. sterrata
(interpoderale)
42
Bocchetta irr. cls
156
155
157
CONDOTTE DISTRETTO
SERRA ARENA SUD -
PVC - D160/CAP D600
(CBO) - Organi di
regolazione
Rivestimento canale in cls esistente
da ripristinare
P207
V206
P205
P204
P203
P202
P201
CANALE DISCOLO D
(CBO)
158
164
pozzetto
Str. sterrata
(interpoderale)
181
184
165
CANALE DISCOLO
D1 (CBO)
(Riu Arriattu)
fossetto
185
182
tombino
180
fossetto
202
56
176
174
186
188
187
PALMAS ARBOREA (OR) F.13
PALMAS ARBORE

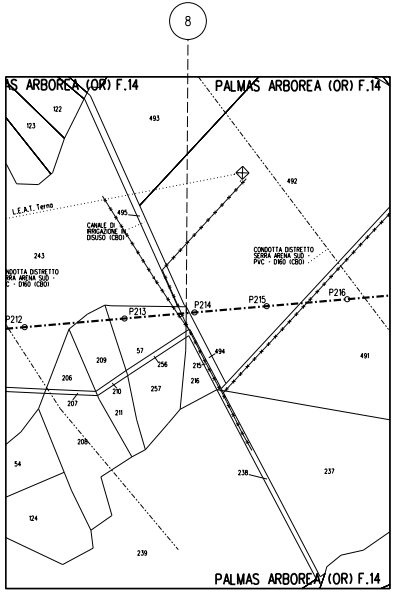
8
AS ARBOREA (OR) F.14
PALMAS ARBOREA (OR) F.14
122
123
493
492
L.E.A.T. Terno
495
CANALE DI
IRRIGAZIONE IN
DISUSO (CBO)
243
NDOTTA DISTRETTO
RRA ARENA SUD -
C - D160 (CBO)
CONDOTTA DISTRETTO
SERRA ARENA SUD -
PVC - D160 (CBO)
P212
P213
P214
P215
P216
57
209
256
215
494
491
206
210
257
216
207
211
208
54
238
237
124
239
PALMAS ARBOREA (OR) F.14

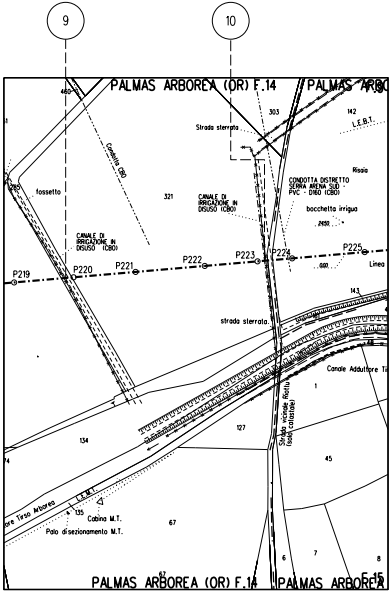
9
10
PALMAS ARBOREA (OR) F.14
PALMAS ARB
460
303
142
Strada sterrata
L.E.B.T.
Condotta CBO
fossetto
321
CANALE DI
IRRIGAZIONE IN
DISUSO (CBO)
CONDOTTA DISTRETTO
SERRA ARENA SUD -
PVC - D160 (CBO)
Risaia
bocchetta irrigua
2450
CANALE DI
IRRIGAZIONE IN
DISUSO (CBO)
P219
P220
P221
P222
P223
P224
P225
600
Linea
143
strada sterrata
Canale Adduttore Ti
1
134
127
Strada vicinale Riottu
(solo catastale)
45
74
L.E.M.T.
ore Tirso Arborea
135
Cabina M.T.
Palo disezionamento M.T.
67
67
6
7
8
PALMAS ARBOREA (OR) F.14
PALMAS ARBOREA
F.15

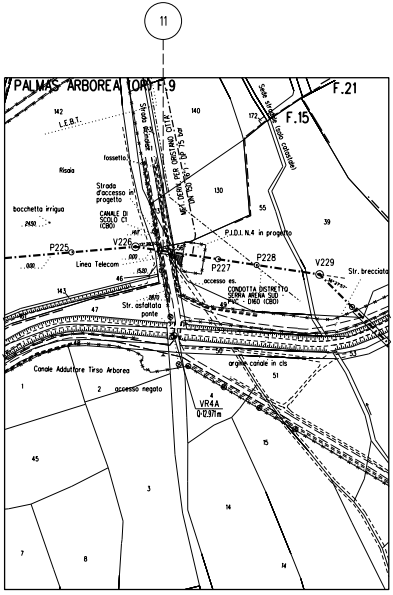
11
PALMAS ARBOREA (OR) F.9
F.21
F.15
142
L.E.B.T.
Strada statale
Met. Deriv. per Oristano Città DN 150 (6") - DP 75 bar
140
172
Sede stradale (solo catastale)
fossetto
Risaia
Strada d'accesso in progetto
130
55
39
bocchetta irrigua
CANALE DI SCOLO C1 (CBO)
P.I.D.I. N.4 in progetto
P225
V226
P227
P228
V229
Str. brecciata
Linea Telecom
46
accesso es.
CONDOTTA DISTRETTO SERRA ARENA SUD PVC - D160 (CBO)
143
47
Str. asfaltata ponte
49
50
53
argine canale in cls
Canale Adduttore Tirso Arborea
51
1
2
accesso negato
4
VR4A
0-12.971m
45
3
15
14
7
8
14

ELENCO ATTRAVERSAMENTI

NUMERO	DENOMINAZIONE	RIFERIMENTI CATASTALI			LARGHEZZA DEMANIALE m	LARGHEZZA TOTALE ATTR. m	SPESSORE TUBAZ. mm	RIFERIMENTO PICCHETTO n°	RIFERIMENTO CAPOSALDO DI SALDATURA PICCHETTO n°	RIFERIMENTO SALDATURA n°	MODALITA' DI POSA	TUBO DI PROTEZIONE m	COPERTURA m
		COMUNE DI	FOGLIO N°	MAPPALE N°									
1	CANALE DI SCOLO L FIUME 10834	SANTA GIUSTA	20	95	–	5.50	11.10	P131			Cielo aperto	–	2.00
2	CANALE DI SCOLO I FIUME 10826 (V. DIS. AT-11E-83207)	SANTA GIUSTA	21	510	–	2.85	11.10	P146			In trivellazione	32.00	2.00
3	CANALE DI SCOLO H FOSSO IMMISSARIO PAULI FRIGU (V. DIS. AT-11E-83208)	SANTA GIUSTA	21	362-297	–	3.70	11.10	P158			In trivellazione	26.00	2.00
4	CANALE DI SCOLO H1	SANTA GIUSTA	21	298	–	3.30	11.10	P165			Cielo aperto	–	2.00
5	CANALE DI IRRIGAZIONE IN DISUSO	SANTA GIUSTA	14	99	–	–	11.10	P185			Cielo aperto	–	2.00
6	CANALE DI SCOLO D1 (Riu Arriattu)	PALMAS ARBOREA	13	S.N.	–	1.50	11.10	P203			Cielo aperto	–	2.00
7	CANALE DI SCOLO D (EL_IDR_11436)	PALMAS ARBOREA	13	181-185	–	1.50	11.10	P204			Cielo aperto	–	2.00
8	CANALE DI IRRIGAZIONE IN DISUSO	PALMAS ARBOREA	13	495	–	5.50	11.10	P214			Cielo aperto	–	2.00
9	CANALE DI IRRIGAZIONE IN DISUSO	PALMAS ARBOREA	13	285	–	8.00	11.10	P220			Cielo aperto	–	2.00
10	CANALE DI IRRIGAZIONE IN DISUSO	PALMAS ARBOREA	13	321	–	4.00	11.10	P223			Cielo aperto	–	2.00
11	CANALE DI SCOLO C1	PALMAS ARBOREA	15	47	–	2.00	11.10	V226			Cielo aperto	12.00	2.00

DOCUMENTI DI RIFERIMENTO	N.

ATTRAVERSAMENTO TIPO DI CORSI D'ACQUA MINORI A CIELO APERTO

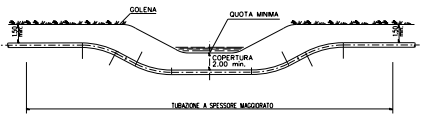
GOLENA
QUOTA MINIMA
1.50 min.
1.50 min.
COPERTURA 2.00 min.
TUBAZIONE A SPESSORE MAGGIORATO

ATTRAVERSAMENTO TIPO DI CORSI D'ACQUA MINORI TRIVELLATI

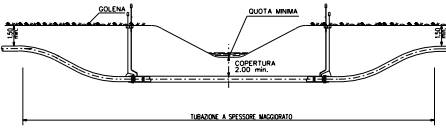
GOLENA
QUOTA MINIMA
1.50 min.
1.50 min.
COPERTURA 2.00 min.
TUBAZIONE A SPESSORE MAGGIORATO

NOTE:

1. LA COPERTURA MINIMA EFFETTIVA SULLA TUBAZIONE SARA' DETERMINATA IN ACCORDO CON LE RICHIESTE DELL'ENTE O DEL PROPRIETARIO INTERESSATO.
2. NEL CASO DI POSSIBILE EROSIONE DEL FONDO DOVRA' ESSERE REALIZZATA UNA PROTEZIONE ADEGUATA.

ROCCO V. MONACO

Rev.	DATA	DESCRIZIONE	ELABORATO	VERIFICATO	APPROVATO AUTORIZZATO
1	GEN. 2022	EMISSIONE PER PERMESSI	T.FILANDRO	F. MARCHETTI	V.FORLIVESI S.SCANDALE
0	NOV. 2021	EMISSIONE PER APPALTO	T.FILANDRO	G.CANNITO	V.FORLIVESI S.SCANDALE

ENURA	PROGETTISTA T.EN TECHNIP ENERGIES Rif.: 073670C-011-DW-3255-311-128 T.EN ITALY SOLUTIONS S.p.A.	COMMESSA NQ/E19001/L08	CODICE TEC. 20886
VIRTUAL PIPELINE SARDEGNA - RETE ENERGETICA TRATTO CENTRO - COLLEGAMENTO TERMINALE DI ORISTANO DN 650 (26") DP 75 bar		DIS. N. AT-11E-83128	
		REVISIONE 1	
ATTRAVERSAMENTO TIPO DI CANALI E CORSI D'ACQUA MINORI DI COMPETENZA CBO		FG. 1 DI 1	
		SCALA 1:2000	

T.EN ITALY SOLUTIONS S.p.A. - 00148 ROMA - Viale Castello della Magliana, 68

A4

DOCUMENTO DI PROPRIETA' AZIENDALE. LA SOCIETA' TUTELERA' I PROPRI DIRITTI IN SEDE CIVILE E PENALE A TERMINI DI LEGGE.