1

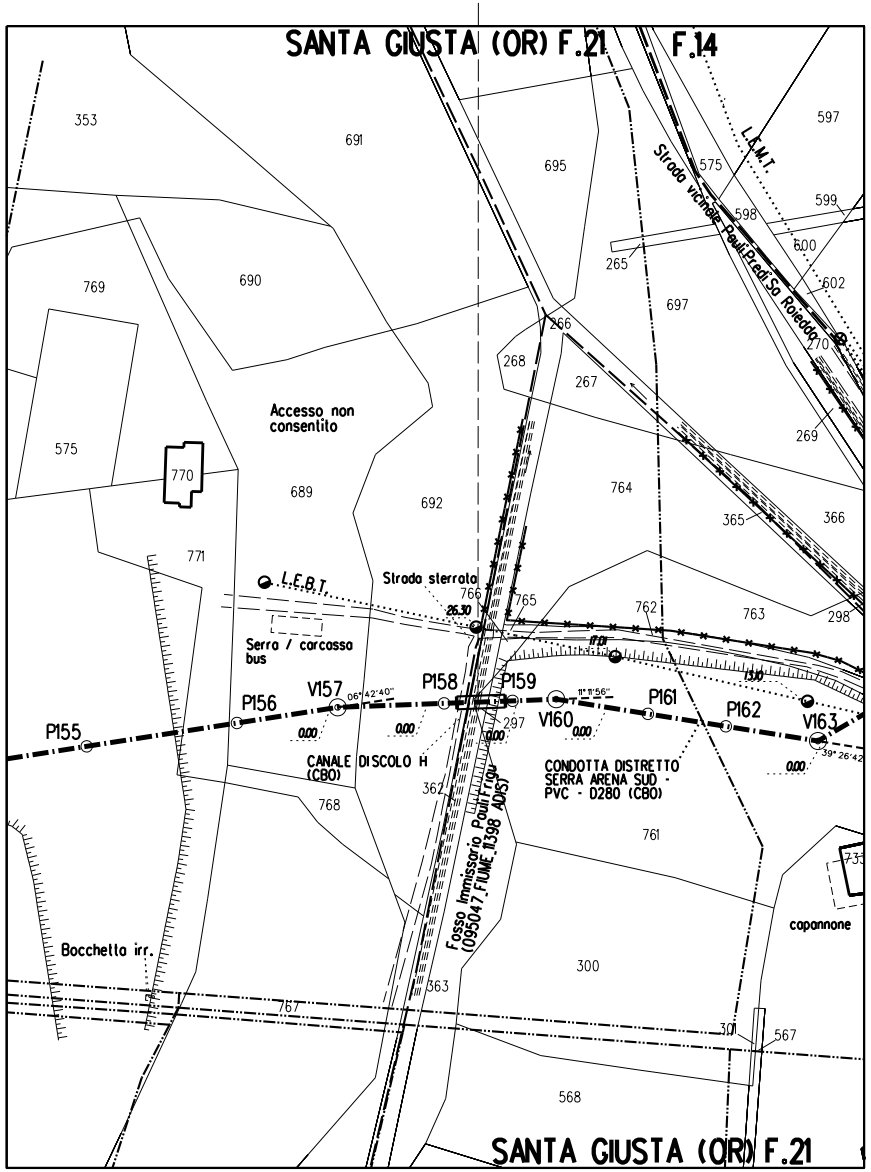
SANTA GIUSTA (OR) F.21
F.14
353
691
695
597
575
L.E.M.T.
Strada vicinale Pauli Predi Sa Roiedda
598
599
600
265
602
769
690
697
266
268
267
270
269
575
Accesso non consentito
770
689
692
764
365
366
771
L.E.B.T.
Strada sterrata
766
765
762
763
298
26.30
Serra / carcassa bus
17.01
13.01
P155
P156
V157
06°42'40"
P158
P159
V160
11°11'56"
P161
P162
V163
39°26'42"
0.00
297
CANALE DISCOLO H (CBO)
362
CONDOTTA DISTRETTO SERRA ARENA SUD - PVC - D280 (CBO)
768
761
Fosso Immissario Pauli Figu (095047_FIUME_11398 ADIS)
capannone
Bocchetta irr.
300
363
767
301
567
568
SANTA GIUSTA (OR) F.21

2

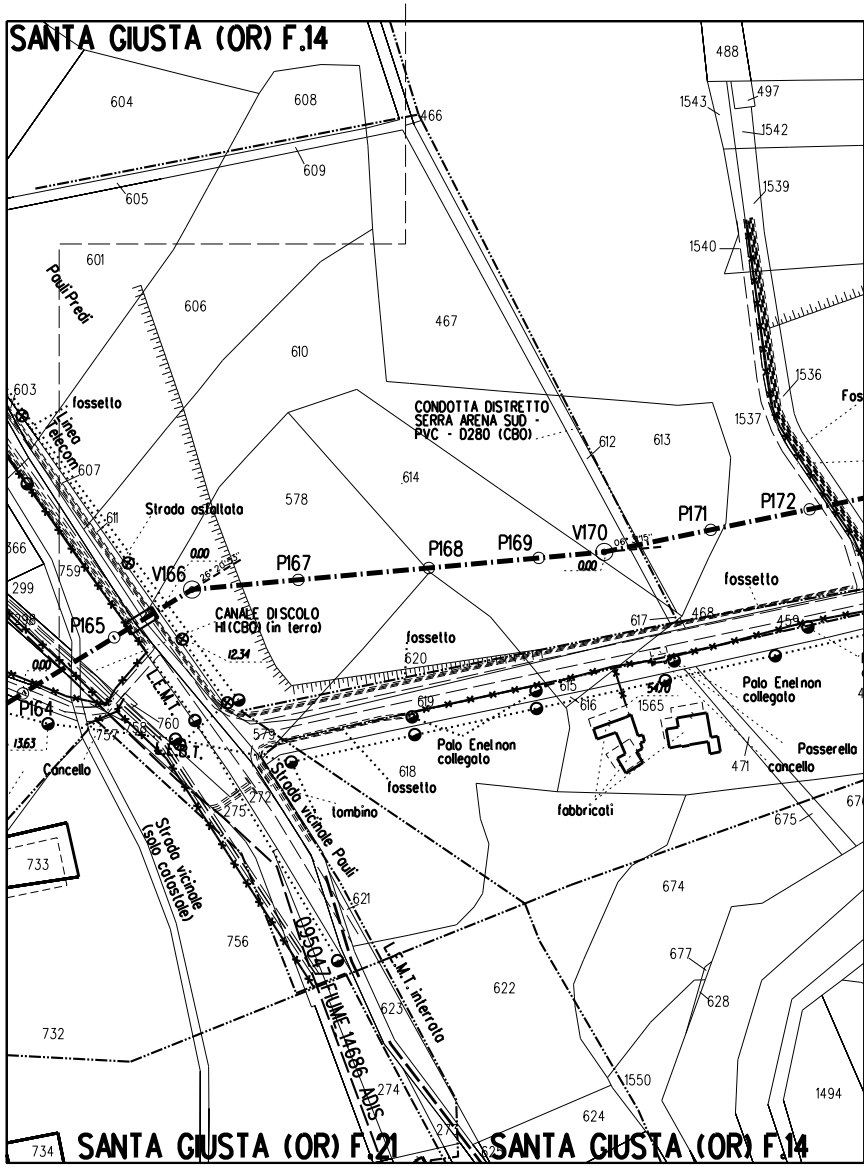
SANTA GIUSTA (OR) F.14
488
604
608
466
497
1543
1542
609
605
1539
601
1540
Pauli Predi
606
467
610
603
fossello
Linea telecom.
1536
CONDOTTA DISTRETTO SERRA ARENA SUD - PVC - D280 (CBO)
612
613
1537
607
614
578
Strada asfaltata
611
366
759
0.00
P167
P168
P169
V170
P171
P172
V166
299
fossello
CANALE DISCOLO HI (CBO) (in terra)
617
468
459
P165
12.34
fossello
620
L.E.M.T.
619
615
616
5.70
1565
Palo Enel non collegato
P164
13.63
760
757
579
Palo Enel non collegato
Passerella
L.E.B.T.
618
fossello
471
cancello
Cancello
tombino
fabbricati
675
272
275
Strada vicinale Pauli
733
Strada vicinale (solo catastale)
674
621
756
095047_FIUME_14686_ADIS
L.E.M.T. interrata
622
677
628
623
732
1550
274
624
1494
734
SANTA GIUSTA (OR) F.21
SANTA GIUSTA (OR) F.14

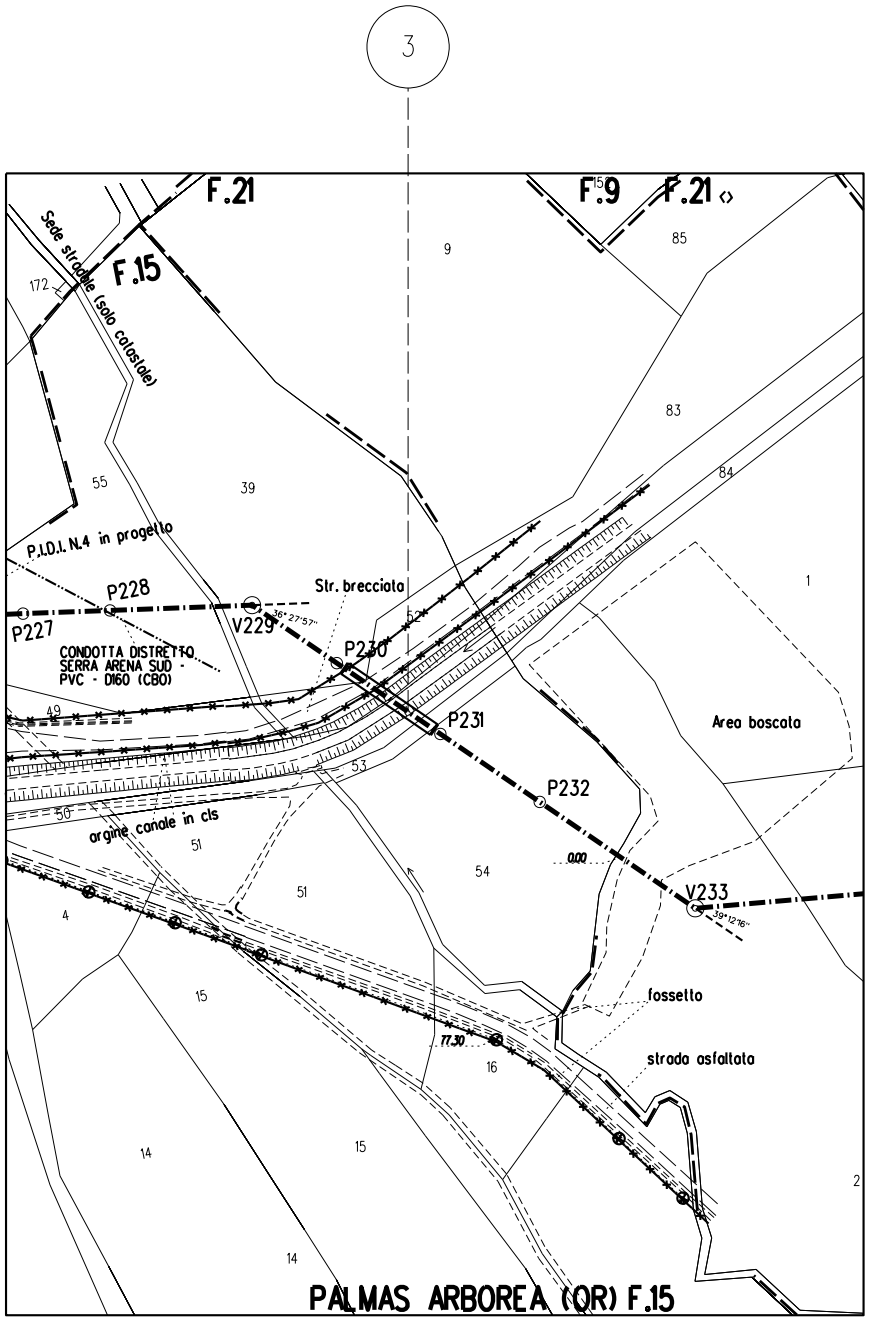
3
F.21
F.15
F.9
F.21
Sede stradale (solo catastale)
172
9
85
83
84
55
39
1
P.I.D.I. N.4 in progetto
P228
P227
V229
36°27'57"
Str. brecciata
52
P230
CONDOTTA DISTRETTO
SERRA ARENA SUD -
PVC - D160 (CBO)
P231
Area boscata
49
53
50
P232
orgine canale in cls
51
51
54
0.00
V233
39°12'16"
4
15
fossetto
77.30
16
strada asfaltata
14
15
2
14
PALMAS ARBOREA (OR) F.15

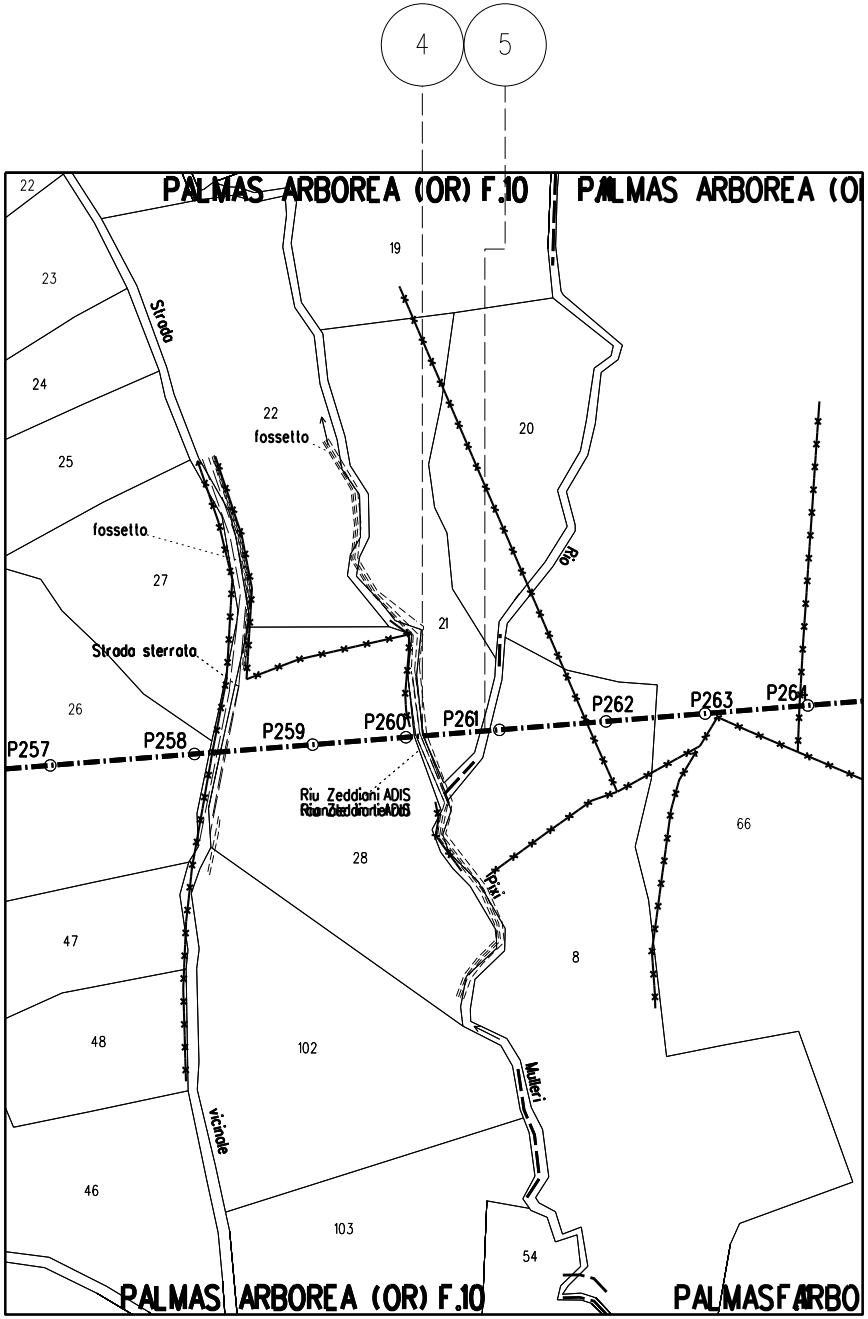
4
5
22
PALMAS ARBOREA (OR) F.10
PALMAS ARBOREA (O
23
19
Strada
24
22
fossetto
20
25
fossetto
27
Rio
21
Strada sterrata
26
P262
P263
P264
P257
P258
P259
P260
P261
Riu Zeddiani ADIS
66
28
Pixi
47
8
48
102
Mulleri
vicinale
46
103
54
PALMAS ARBOREA (OR) F.10
PALMASFARBO

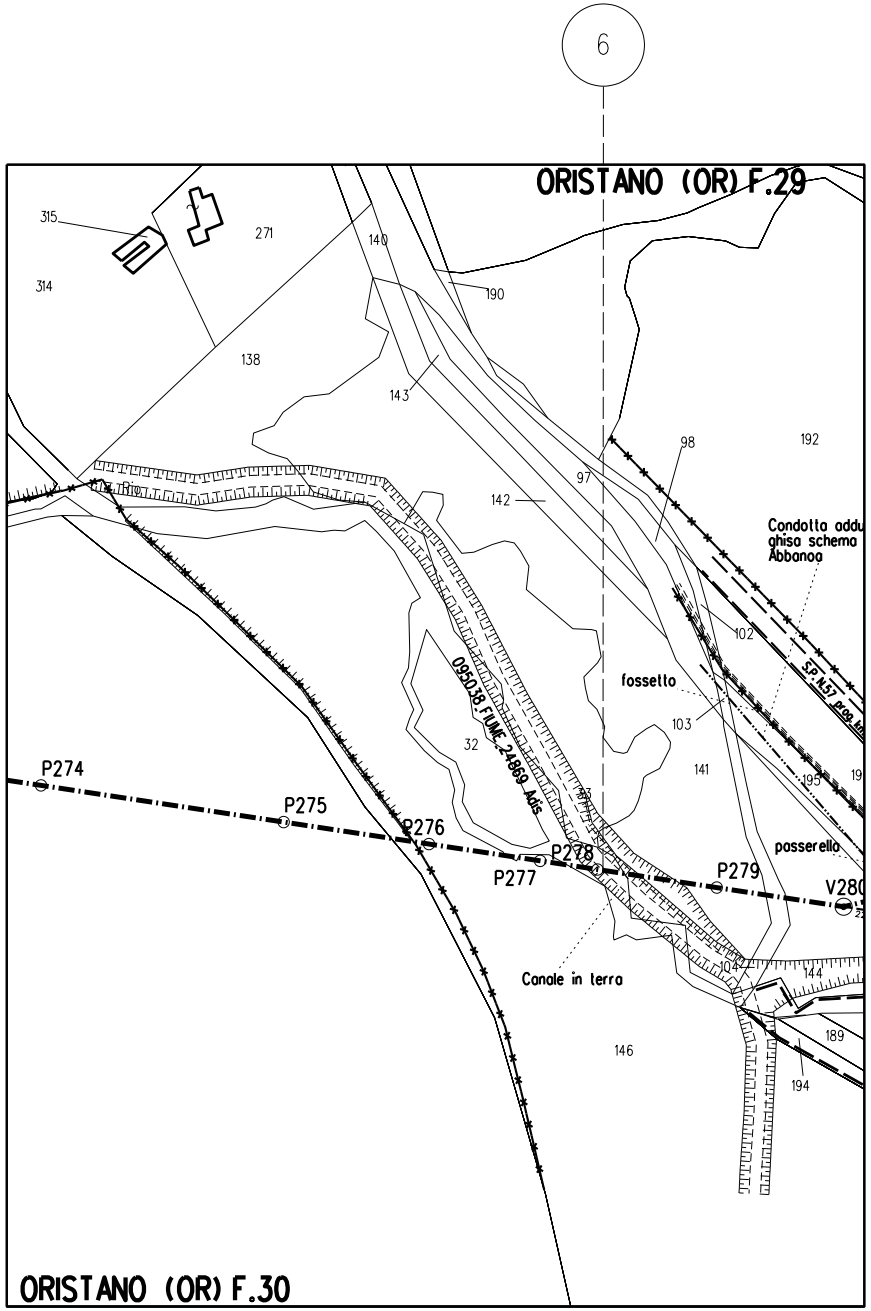
6
ORISTANO (OR) F.29
315
314
271
138
140
190
143
142
97
98
192
Condotta addu
ghisa schema
Abbanoa
102
S.P. N.57 prog. km
fossetto
103
141
195
19
32
095038 FIUME 24869 Adis
Rio
P274
P275
P276
P277
P278
P279
V280
passerella
Canale in terra
104
144
189
194
146
ORISTANO (OR) F.30

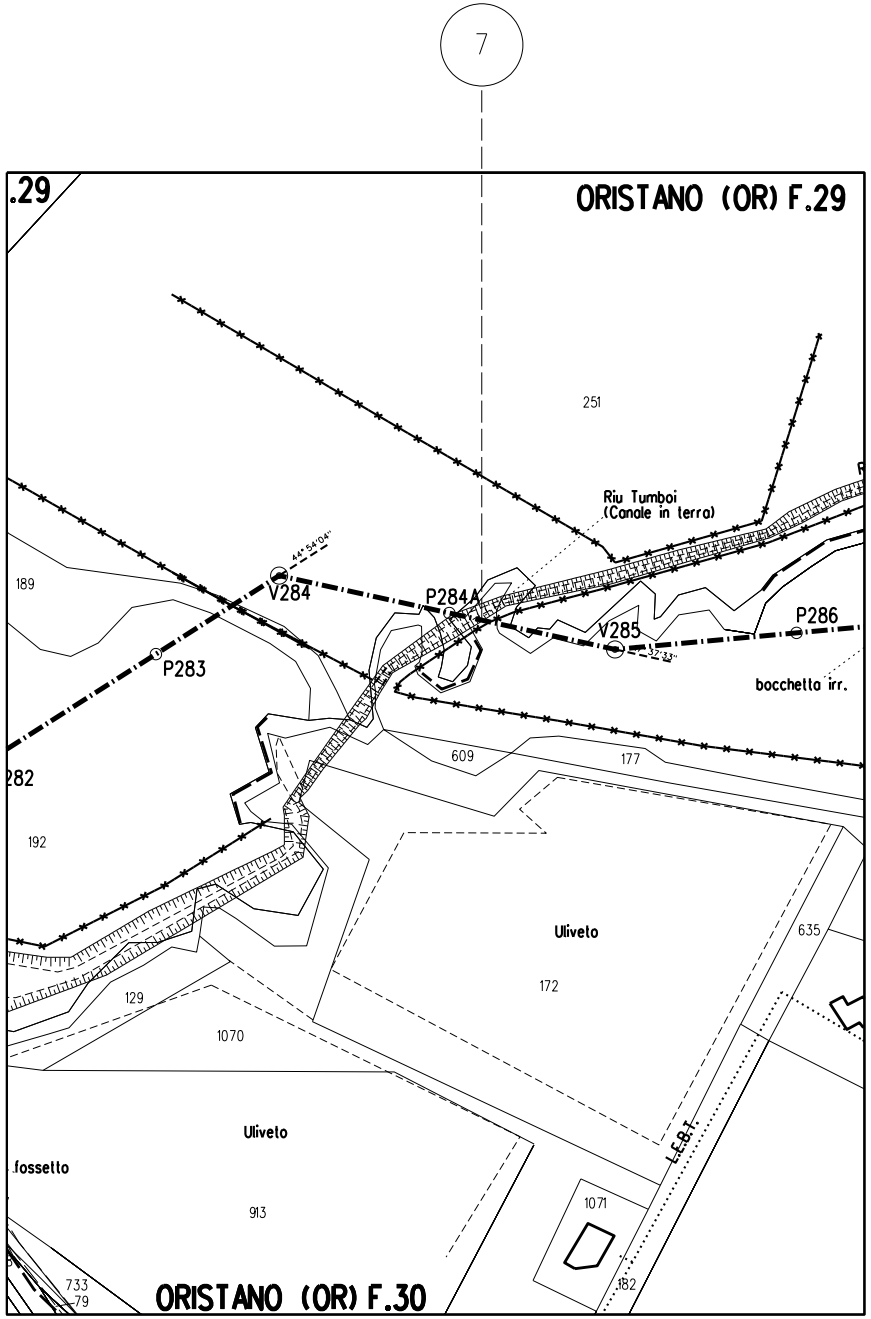
7
.29
ORISTANO (OR) F.29
251
Riu Tumboi
(Canale in terra)
44°54'04"
V284
P284A
V285
32°33"
P286
P283
189
bocchetta irr.
609
177
282
192
Uliveto
172
635
129
1070
Uliveto
fossetto
913
1071
L.F.B.T.
182
733
79
ORISTANO (OR) F.30

DOCUMENTI DI RIFERIMENTO	N.

ELENCO ATTRAVERSAMENTI

NUMERO	DENOMINAZIONE	RIFERIMENTI CATASTALI			LARGHEZZA DEMANIALE m	LARGHEZZA TOTALE ATTR. m	SPESSORE TUBAZ. mm	RIFERIMENTO PICCHETTO n°	RIFERIMENTO CAPOSALDO DI SALDATURA PICCHETTO n°	RIFERIMENTO SALDATURA n°	MODALITA' DI POSA	TUBO DI PROTEZIONE (TP)-CUNICOLO (C) m	COPERTURA m
		COMUNE DI	FOGLIO N°	MAPPALE N°									
1	095047_FIUME_11398 (FOSSO IMMISSARIO PAULI FIGU) – (VEDI DIS. AT–10E–83208)	SANTA GIUSTA	21	362–297	6.90	2.75	11.10	P158			In trivellazione	26.00	2.00
2	095047_FIUME_14686	SANTA GIUSTA	21	298	7.90	2.85	11.10	P164			Cielo aperto	–	2.00
3	CANALE ADDUTTORE TIRSO ARBOREA (VEDI DIS. AT–12E–83209)	PALMAS ARBOREA	15	52+S.N. +53	29.80	11.70	11.10	P230–231			In trivellazione	46.00	2.00
4	RIU ZEDDIANI	PALMAS ARBOREA	10	S.N.	3.30	3.15	11.10	P260			Cielo aperto	–	3.00
5	RIO PIXI MULLERI (SOLO CATASTALE)	PALMAS ARBOREA	10	S.N.	3.20	3.15	11.10	P261			Cielo aperto	–	2.00
6	RIU TUMBOI (095038_FIUME_24869)	ORISTANO	29	S.N.	20.60	20.30	11.10	P278			Cielo aperto	–	4.80
7	RIU TUMBOI	ORISTANO	29	S.N.	27.90	3.70	11.10	P285			Cielo aperto	–	3.30

ATTRAVERSAMENTO TIPO DI CORSI D'ACQUA MINORI A CIELO APERTO

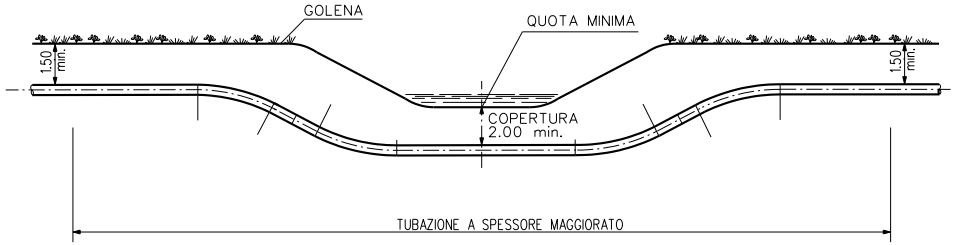
GOLENA
QUOTA MINIMA
1.50 min.
1.50 min.
COPERTURA 2.00 min.
TUBAZIONE A SPESSORE MAGGIORATO

ATTRAVERSAMENTO TIPO DI CORSI D'ACQUA MINORI TRIVELLATI

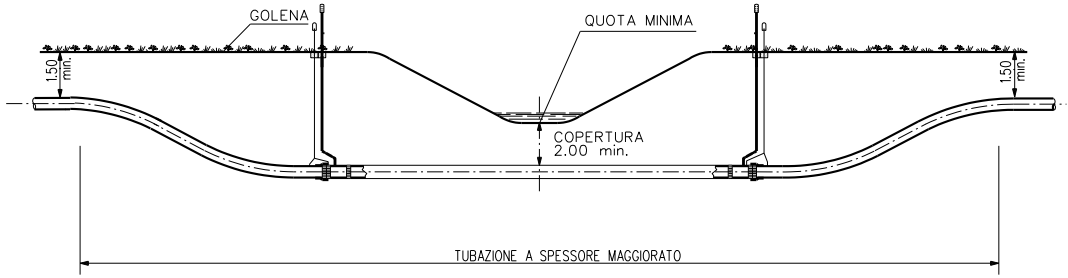
GOLENA
QUOTA MINIMA
1.50 min.
1.50 min.
COPERTURA 2.00 min.
TUBAZIONE A SPESSORE MAGGIORATO

NOTE:

1. LA COPERTURA MINIMA EFFETTIVA SULLA TUBAZIONE SARA' DETERMINATA IN ACCORDO CON LE RICHIESTE DELL'ENTE O DEL PROPRIETARIO INTERESSATO.
2. NEL CASO DI POSSIBILE EROSIONE DEL FONDO DOVRA' ESSERE REALIZZATA UNA PROTEZIONE ADEGUATA.

ROCCO V. MONACO

R.V. Monaco

Firmato digitalmente da

Rocco Vincenzo Monaco

CN = Monaco Rocco Vincenzo
O = ORDINE INGEGNERI DI COSENZA
C = IT

Rev.	DATA	DESCRIZIONE	ELABORATO	VERIFICATO	APPROVATO AUTORIZZATO
1	GEN. 2022	EMISSIONE PER PERMESSI	T.FILANDRO	F. MARCHETTI	V.FORLIVESI S.SCANDALE
0	NOV. 2021	EMISSIONE PER APPALTO	T.FILANDRO	G. CANNITO	V.FORLIVESI S.SCANDALE

ENURA

PROGETTISTA
T.EN TECHNIP ENERGIES
Rif.: 073670C-011-DW-3255-311-124
T.EN ITALY SOLUTIONS S.p.A.

COMMESSA NQ/E19001/L08
CODICE TEC. 20886

VIRTUAL PIPELINE SARDEGNA - RETE ENERGETICA
TRATTO CENTRO - COLLEGAMENTO TERMINALE DI ORISTANO
DN 650 (26") DP 75 bar

DIS. N. AT-8E-83124
REVISIONE 1

ATTRAVERSAMENTO TIPO DI CANALI E CORSI D'ACQUA MINORI
DI COMPETENZA GCO GENIO CIVILE ORISTANO (EX STOIOR)

FG. 1 DI 1
SCALA 1:2000

DOCUMENTO DI PROPRIETA' AZIENDALE. LA SOCIETA' TUTELERA' I PROPRI DIRITTI IN SEDE CIVILE E PENALE A TERMINI DI LEGGE.