


LEGENDA MASCHERAMENTO

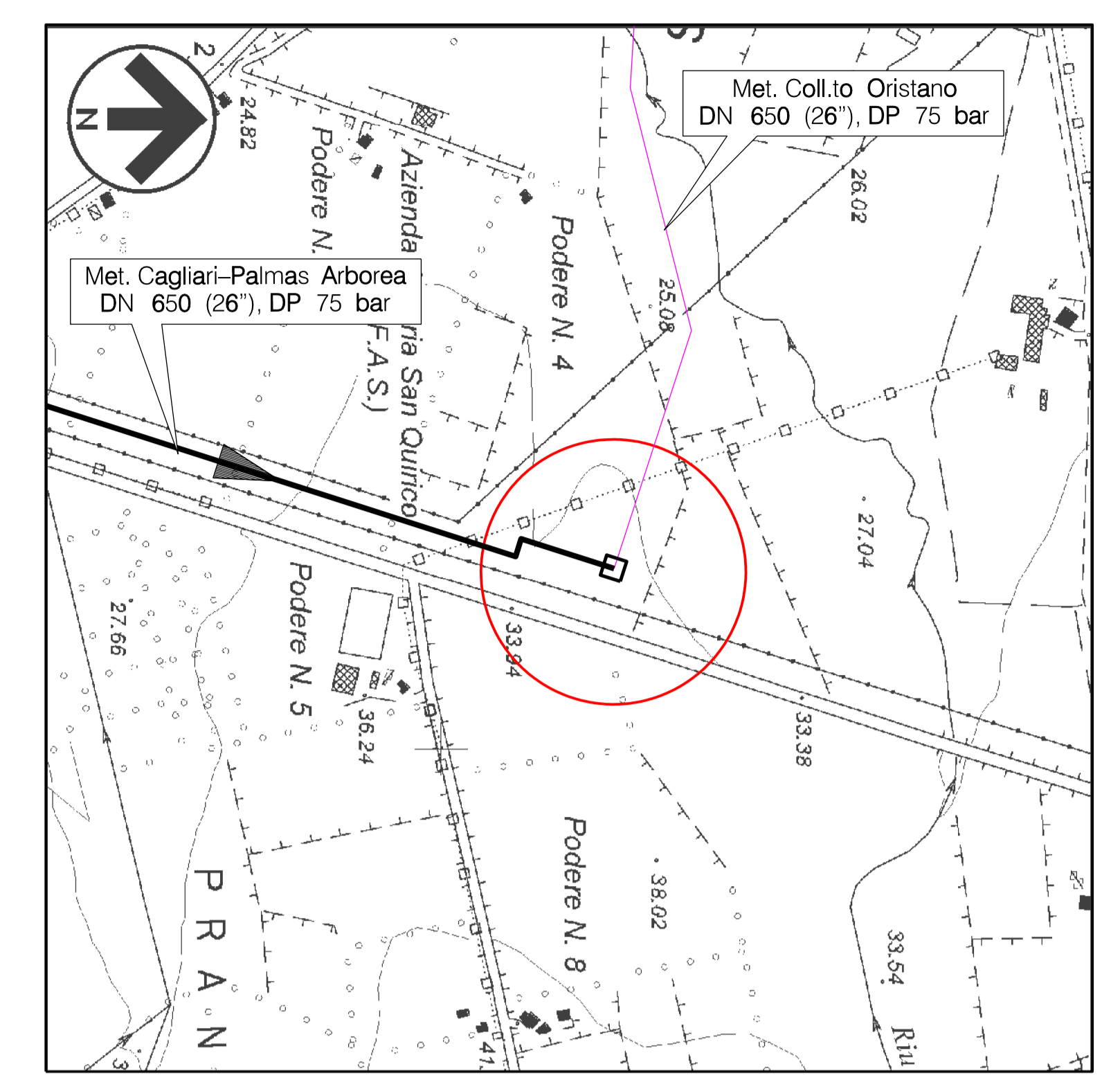
 Olivo n.166
 Lentisco n.199



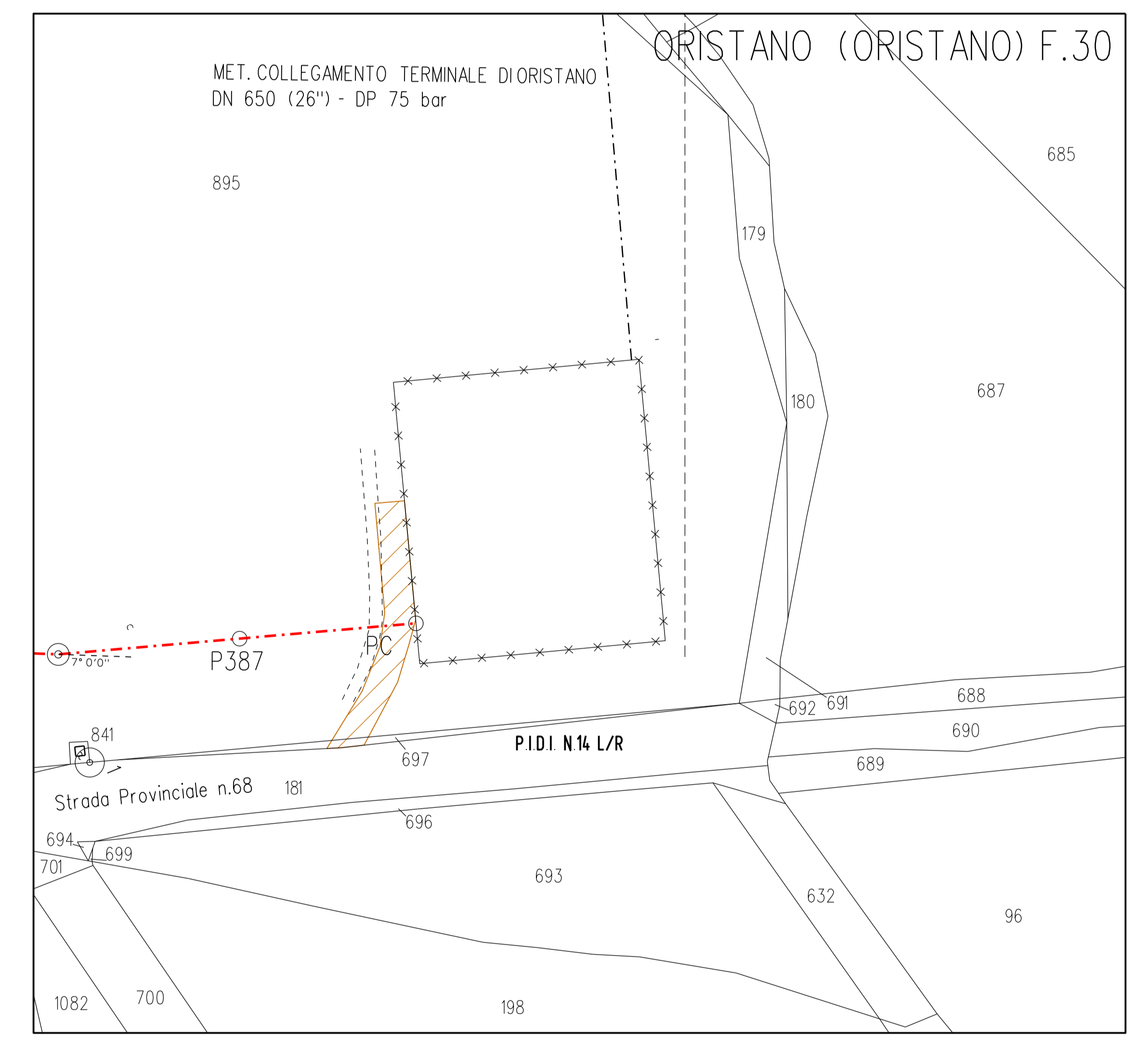
PROSPETTO A



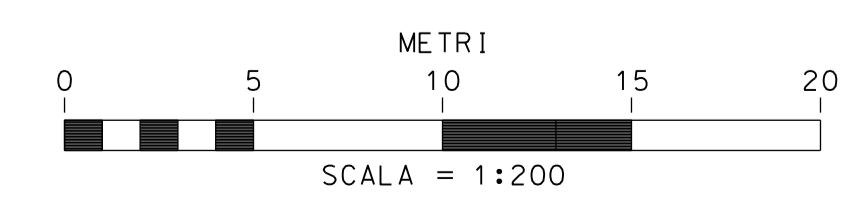
PROSPETTO B



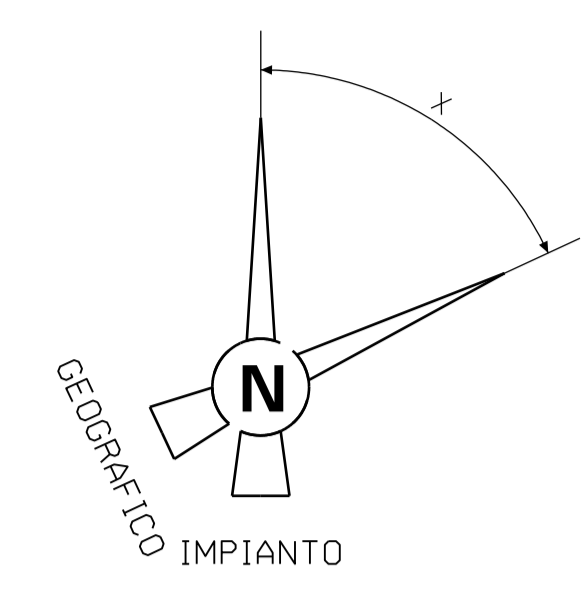
COROGRAFIA 1:5.000
TAV. CTR F.529090



PLANIMETRIA 1:1000
COMUNE DI ORISTANO F.30



0	10/01/2022	EMISSIONE	GIUBERTERA F. MARCHETTI	ELABORATO
REV	DATA	DESCRIZIONE	VERIFICATO	APPROVATO
Proprietario		ENURA	Disegno	
Progetto		TECN	Disegno	
Riferimento		RE: 00941/001/DIV/2022-20153	DIS-VEG-D-30153	
Riferimento		TECN	Disegno	
METANIZZAZIONE SARDEGNA - TRATTO SUD MET. CAGLIARI-PALMAS ARBOREA DN 650 (26") - DP 75 bar PIDI n. 14-AREA IMPIANTISTICA DI PALMAS ARBOREA Loc. AZ. AGRICOLA SAN QUIRICO PROGETTO DI MASCHERAMENTO IMPIANTO				
Revisione			0	
Cant.			NQ/E19001/L05	
Cod. sec.				
Scala			1:100	
Foglio			Fig 1 di 2	



LEGENDA MASCHERAMENTO

- AREA DI INTERVENTO
- Olea europea (Olivo) h. 1,25 m – 1,50 m
- Pistacia lentiscus (Lentisco) h. 0,60 m – 0,80 m
- PALO PER ILLUMINAZIONE ESTERNA h=9,0 m

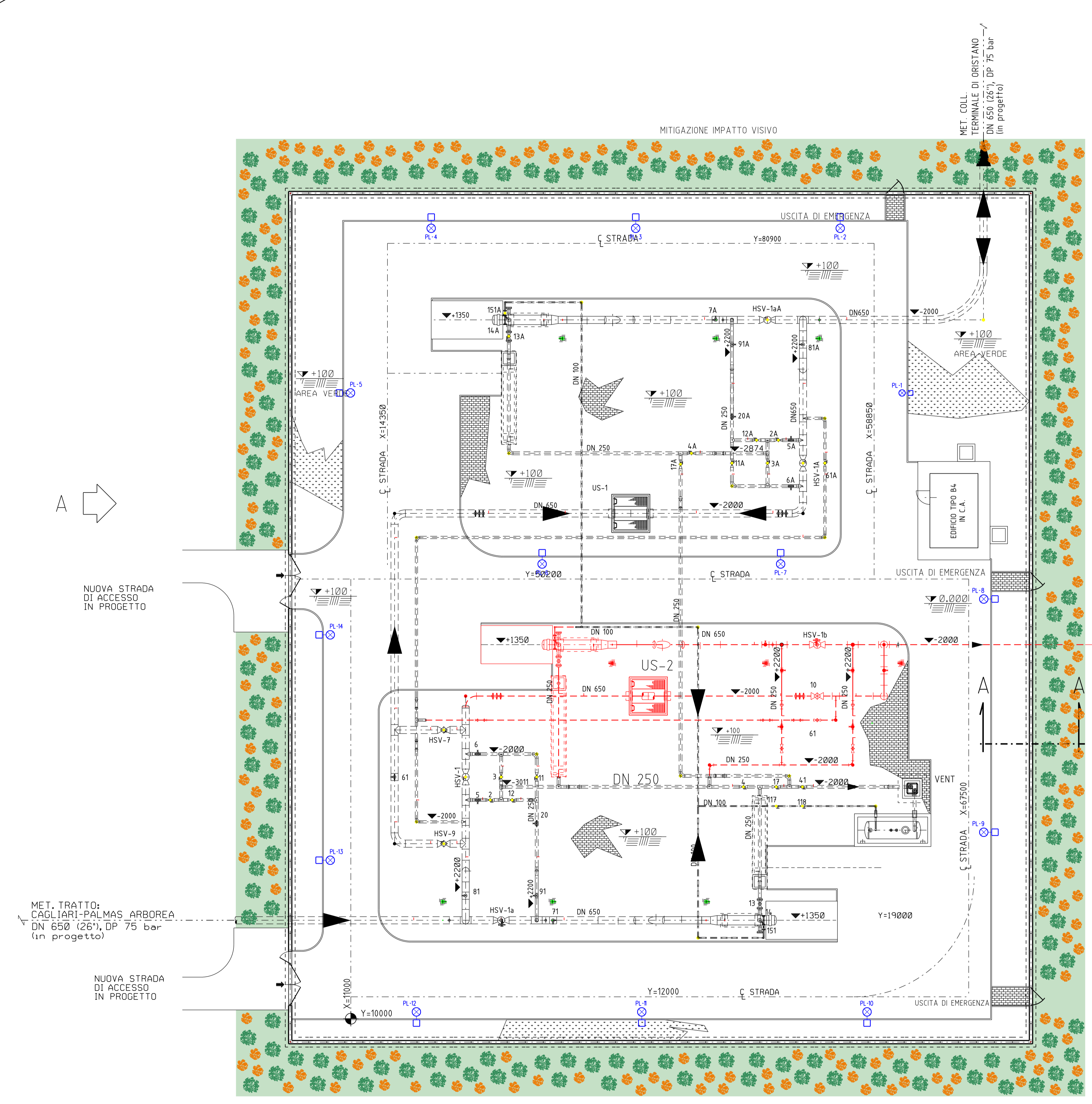
SPECIE:

SPECIE:	PIANTE N:
Olea europea	166
Pistacia lentiscus	199

NOTE

La distribuzione delle specie deve avvenire in modo casuale sullo spazio (senza uno schema predefinito).

Le distanze tra le specie arbustive devono essere comprese tra 0,80 e 1,50 m. Le distanze tra le specie arboree e le altre specie non devono essere inferiori a 1,00 m



0	10/01/2022	EMISSIONE	DESCRIZIONE	G. BERTERA	F. MARCHETTI
REV	DATA			ELABORATO	VERIFICATO APPROVATO
Proprietario		Progetto		Disegno	
ENURA		TECN		DIS-VEG-D-30153	
METANIZZAZIONE SARDEGNA - TRATTO SUD MET. CAGLIARI-PALMAS ARBOREA DN 650 (26"), DP 75 bar					
PIDI n. 14-AREA IMPIANTISTICA DI PALMAS ARBOREA Loc. AZ. AGRICOLA SAN QUIRICO PROGETTO DI MASCHERAMENTO IMPIANTO					
				Revisione	0
				Comm.	NQ/E19001/L05
				Scale	1:200
					Fg 2 di 2