DATI TECNICI FUNZIONALI

ALLEGATI DI RIFERIMENTO			
INERBIMENTO	Tipologia di inerbimento (Legenda)		🟥
	N° riferimento Scheda di Dettaglio		[1]
RIMBOSCHIMENTO - AREA DI PASSAGGIO	Tipologia di ripristino (Legenda)		
	N° riferimento Scheda di Dettaglio		
VEGETAZIONE DA SALVAGUARDARE	Sughere		
ATTRAVERSAMENTI FLUVIALI			

CONFINI AMMINISTRATIVI

DATI CARATTERISTICI

DATI DI COSTRUZIONE

PRESSIONE DI PROGETTO 75.0 bar
PRESSIONE MASSIMA DI ESERCIZIO (MOP) 75.0 bar
GRADO DI UTILIZZAZIONE DICHIARATO f - 0.72

REALIZZATO IN CONFORMITA' AL D.M. 17/04/2008
CONFORMITA' AL D.M NUMERO
PER MODIFICHE REALIZZATE SUCCESSIVAMENTE

RIVESTIMENTO GIUNTI DI SALDATURA

FASCE TERMORESTRINGENTI DN 650 (26")
C-50 CON PRIMER (GASD A.07.10.02 - A.07.10.99)
C-50 CON PRIMER PER T.O.C. E TRENCHLESS

DATI GENERALI

DN 650 (26") SP 11.1 mm [UNI-EN] 12450.91 m

LUNGHEZZA TOTALE IMPIANTO 20450.91 m

FASE EMISSIONE Permessi

Progressiva iniziale = P82

PLANIMETRIA 1:2000

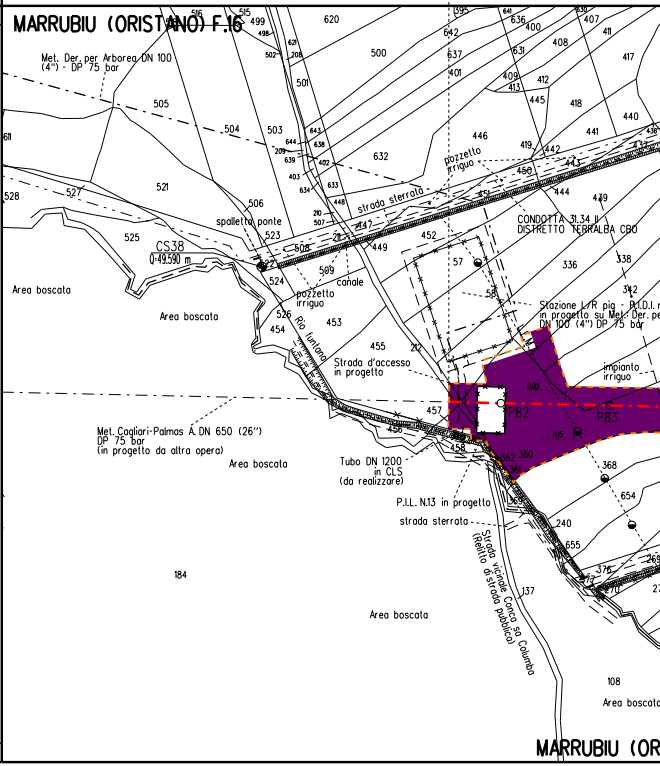
MARRUBIU (ORISTANO) F.16
Met. Der. per Arborea DN 100 (4") - DP 75 bar
505
504
503
521
527
528
525
CS38
0+49.590 m
506
spalletta ponte
523
508
509
canale
524
pozzetto irriguo
526
454
453
Rio funtana
455
Area boscata
Area boscata
strada sterrata
632
500
620
501
446
pozzetto irriguo
452
57
58
CONDOTTA 31.34 II DISTRETTO TERRALBA CBO
336
338
342
Stazione L/R pig - P.I.D.I. in progetto su Met. Der. per DN 100 (4") DP 75 bar
impianto irriguo
Strada d'accesso in progetto
457
456
458
P82
P83
0.00
1.05
362
360
361
368
654
Met. Cagliari-Palmas A. DN 650 (26") DP 75 bar (in progetto da altra opera)
Area boscata
Tubo DN 1200 in CLS (da realizzare)
P.I.L. N.13 in progetto
strada sterrata
369
240
655
376
270
137
Strada vicinale Conca sa Columba (Relitto di strada pubblica)
184
Area boscata
108
Area boscata
MARRUBIU (OR

CONFINI AMMINISTRATIVI

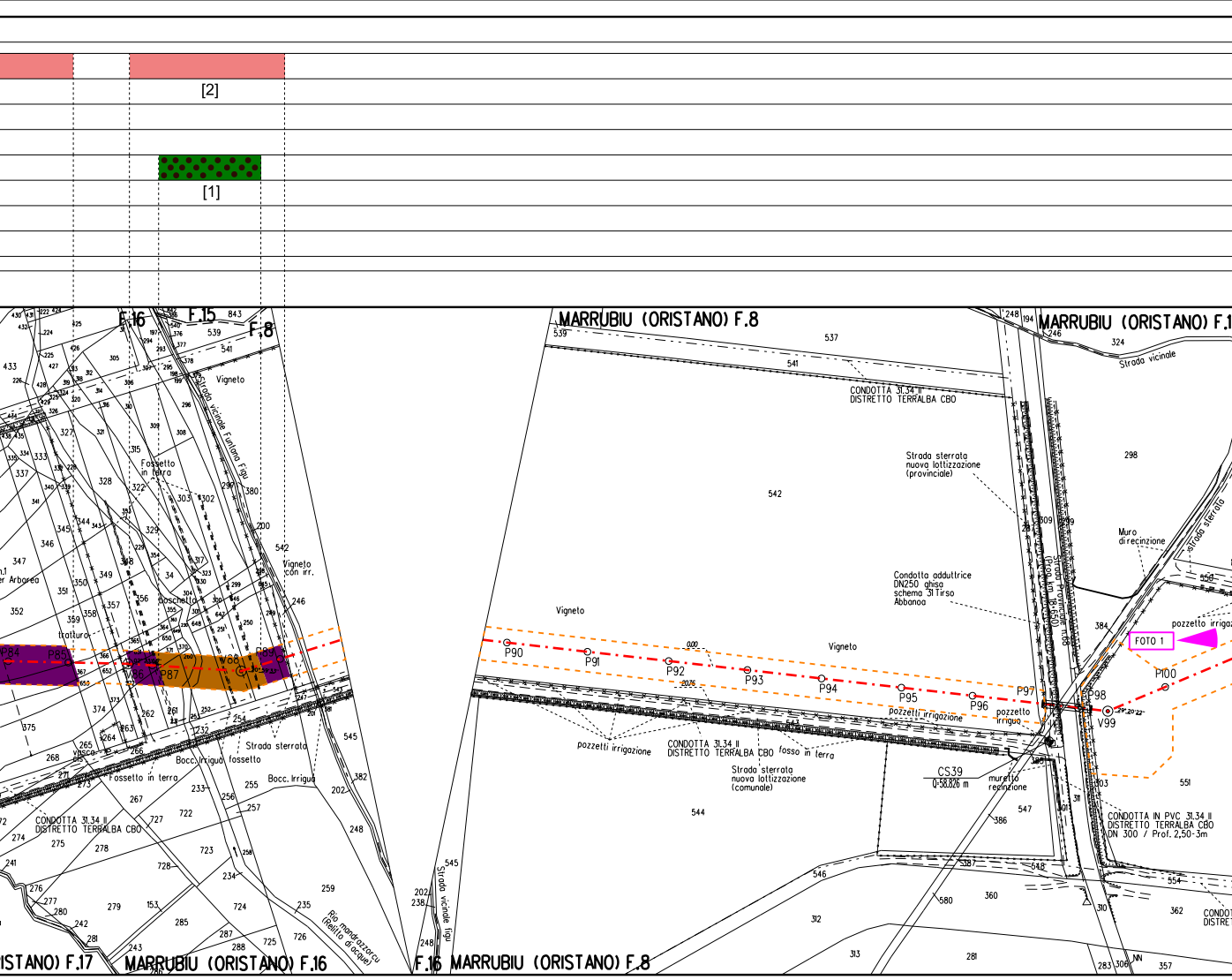

[2]
[1]
F.16
F.15
F.8
Vigneto
Strada vicinale Funtana Figu
Fossetto in terra
Vigneto con irr.
Boschetto
tratturo
P84
P85
P86
P87
V88
P89
Strada sterrata
Bocc. Irriguo
fossetto
Fossetto in terra
CONDOTTA 31.34 II DISTRETTO TERRALBA CBO
Rio mandrazzarcu (Relitto d'acque)
ISTANO) F.17
MARRUBIU (ORISTANO) F.16
MARRUBIU (ORISTANO) F.8
CONDOTTA 31.34 II DISTRETTO TERRALBA CBO
Strada sterrata nuova lottizzazione (provinciale)
Condotta adduttrice DN250 ghisa schema 31 Tirso Abbanoa
P90
P91
P92
P93
P94
P95
P96
P97
P98
V99
P100
pozzetti irrigazione
pozzetto irriguo
fosso in terra
Strada sterrata nuova lottizzazione (comunale)
CS39
Q=58.826 m
muretto recinzione
Strada vicinale figu
F.16 MARRUBIU (ORISTANO) F.8
MARRUBIU (ORISTANO) F.1
Strada vicinale
Strada sterrata
Muro direcinzione
pozzetto irriga
FOTO 1
CONDOTTA IN PVC 31.34 II DISTRETTO TERRALBA CBO DN 300 / Prof. 2,50-3m
CONDO DISTRE

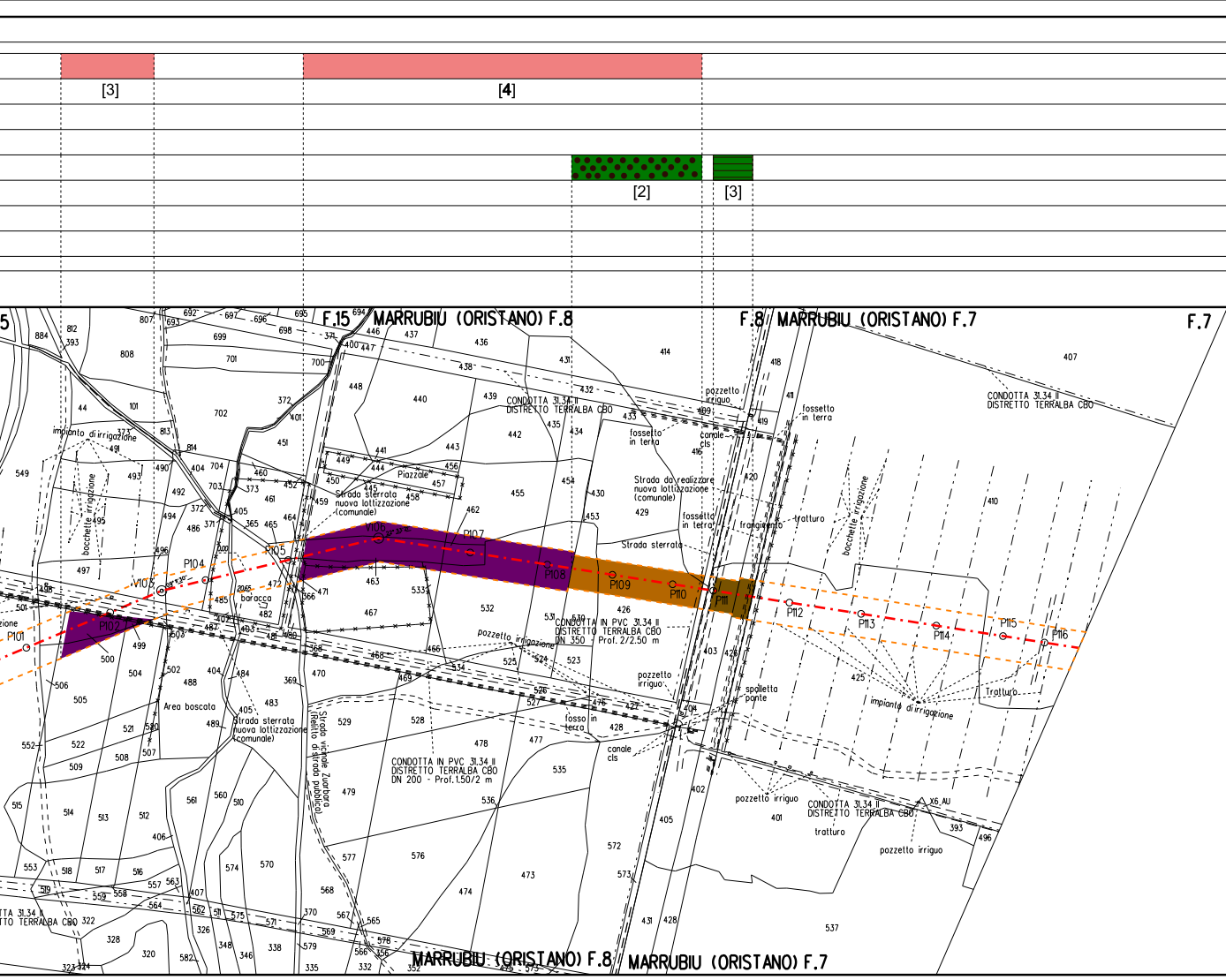
[3]
[4]
[2]
[3]
F.15 MARRUBIU (ORISTANO) F.8
F.8 MARRUBIU (ORISTANO) F.7
F.7
MARRUBIU (ORISTANO) F.8
MARRUBIU (ORISTANO) F.7
CONDOTTA 31.34 II DISTRETTO TERRALBA CBO
CONDOTTA IN PVC 31.34 II DISTRETTO TERRALBA CBO DN 350 - Prof. 2/2.50 m
CONDOTTA IN PVC 31.34 II DISTRETTO TERRALBA CBO DN 200 - Prof.1.50/2 m
impianto di irrigazione
bocchette irrigazione
pozzetto irriguo
pozzetto irrigazione
fossetto in terra
canale cls
Strada da realizzare nuova lottizzazione (comunale)
Strada sterrata nuova lottizzazione (comunale)
Strada sterrata
Strada vicinale Zuarbara (Relitto di strada pubblica)
Piazzale
baracca
Area boscata
frangivento
tratturo
spalletta ponte
fosso in terra
X6 AU
P101
P102
V105
P104
P105
V106
P107
P108
P109
P110
P111
P112
P113
P114
P115
P116

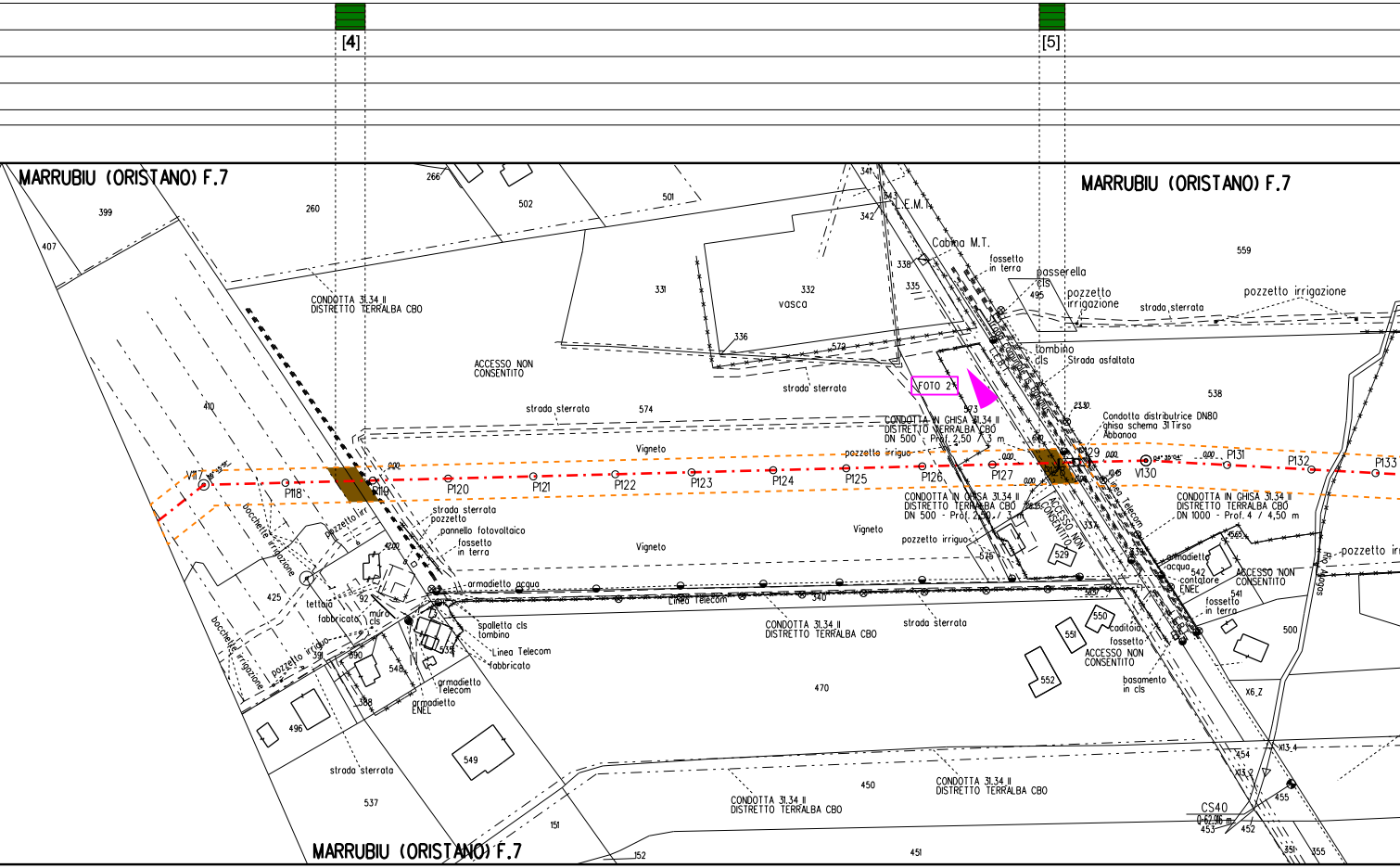
[4]
[5]
MARRUBIU (ORISTANO) F.7
399
407
260
266
502
501
331
410
574
CONDOTTA 31.34 II
DISTRETTO TERRALBA CBO
ACCESSO NON
CONSENTITO
strada sterrata
Vigneto
V117
P118
P119
P120
P121
P122
P123
P124
P125
P126
P127
P128
P129
V130
P131
P132
P133
0.00
strada sterrata
pozzetto
pannello fotovoltaico
fossetto
in terra
pozzetto irr
bocchette irrigazione
4200
425
92
tettoia
fabbricato
muro
cls
pozzetto irriguo
391
390
548
535
388
496
armadietto acqua
Linea Telecom
spalletta cls
tombino
Linea Telecom
fabbricato
armadietto
Telecom
armadietto
ENEL
549
strada sterrata
537
151
152
MARRUBIU (ORISTANO) F.7
341
343
L.E.M.T.
342
Cabina M.T.
338
fossetto
in terra
passerella
cls
495
pozzetto
irrigazione
strada sterrata
pozzetto irrigazione
559
332
vasca
335
336
573
strada sterrata
tombino
cls
Strada asfaltata
Strada Comunale
L.E.B.T.
FOTO 2
573
538
23.30
Condotta distributrice DN80
ghisa schema 31 Tirso
Abbanoa
CONDOTTA IN GHISA 31.34 II
DISTRETTO TERRALBA CBO
DN 500 - Prof. 2,50 / 3 m
pozzetto irriguo
CONDOTTA IN GHISA 31.34 II
DISTRETTO TERRALBA CBO
DN 500 - Prof. 2,50 / 3 m
28.15
ACCESSO NON
CONSENTITO
337
Linea Telecom
CONDOTTA IN GHISA 31.34 II
DISTRETTO TERRALBA CBO
DN 1000 - Prof. 4 / 4,50 m
Vigneto
pozzetto irriguo
575
529
45.65
armadietto
acqua
542
contatore
ENEL
ACCESSO NON
CONSENTITO
541
fossetto
in terra
Rio Aggos
pozzetto irr
500
340
58.57
CONDOTTA 31.34 II
DISTRETTO TERRALBA CBO
strada sterrata
550
551
caditoia
fossetto
ACCESSO NON
CONSENTITO
552
basamento
in cls
470
X6_Z
X13_4
454
X13_2
455
450
CONDOTTA 31.34 II
DISTRETTO TERRALBA CBO
CONDOTTA 31.34 II
DISTRETTO TERRALBA CBO
CS40
0+62.96 m
453
452
451
351
355

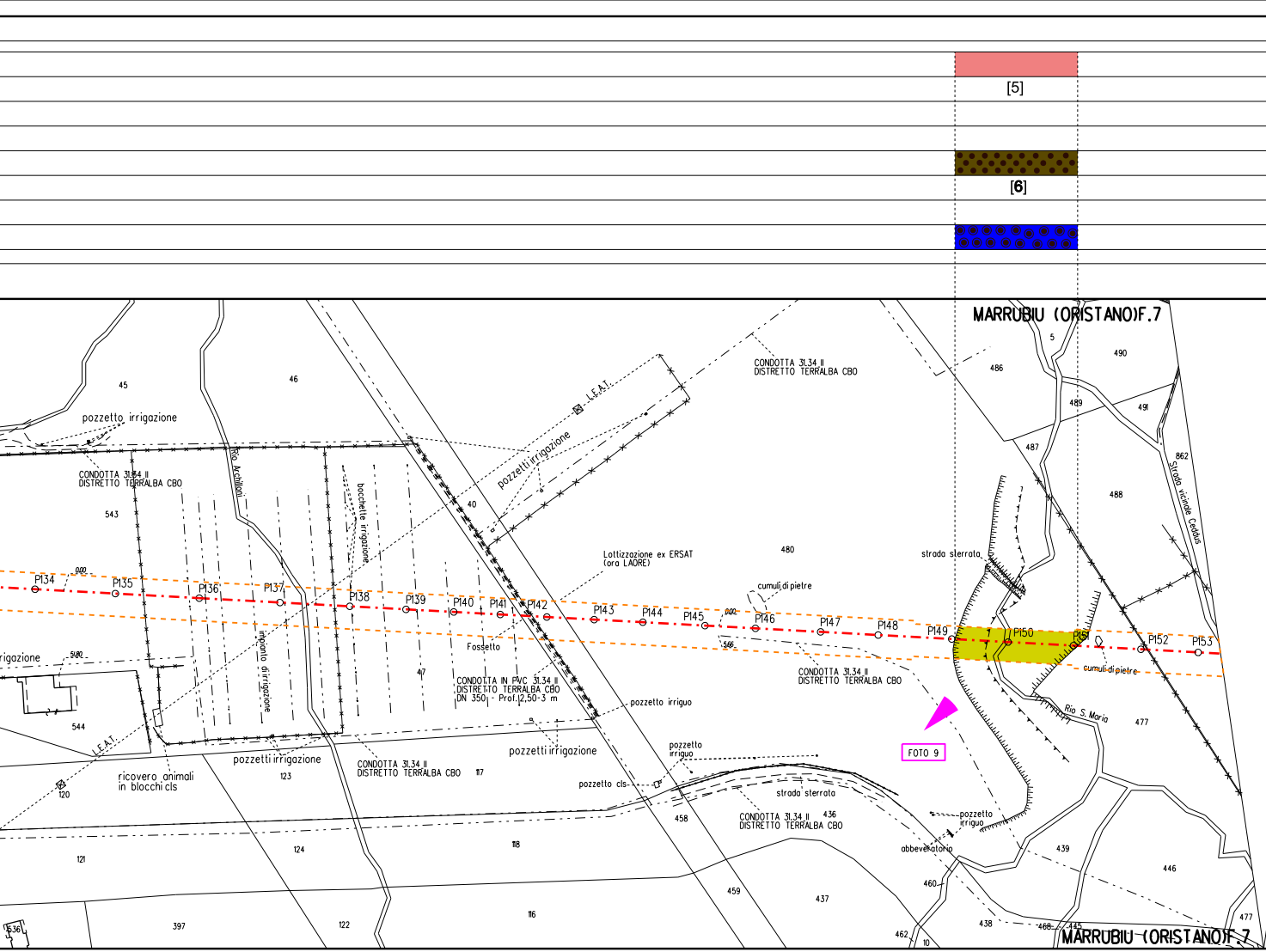
[5]
[6]
MARRUBIU (ORISTANO)F.7
CONDOTTA 31.34 II
DISTRETTO TERRALBA CBO
L.E.A.T.
pozzetti irrigazione
pozzetto irrigazione
Rio Archillani
bochette irrigazione
impianto di irrigazione
Lottizzazione ex ERSAT
(ora LAORE)
cumuli di pietre
strada sterrata
Strada vicinale Ceddus
Rio S. Maria
Fossetto
CONDOTTA IN PVC 31.34 II
DISTRETTO TERRALBA CBO
DN 350 - Prof. 2,50-3 m
pozzetto irriguo
pozzetto cls
ricovero animali
in blocchi cls
abbeveratorio
FOTO 9
irrigazione
P134
P135
P136
P137
P138
P139
P140
P141
P142
P143
P144
P145
P146
P147
P148
P149
P150
P151
P152
P153
0,00
5,80
0,02
5,66
45
46
40
543
544
47
480
486
5
490
489
491
487
488
862
477
120
121
123
124
117
118
116
122
397
536
458
459
436
437
439
446
460
462
10
438
468
445
477

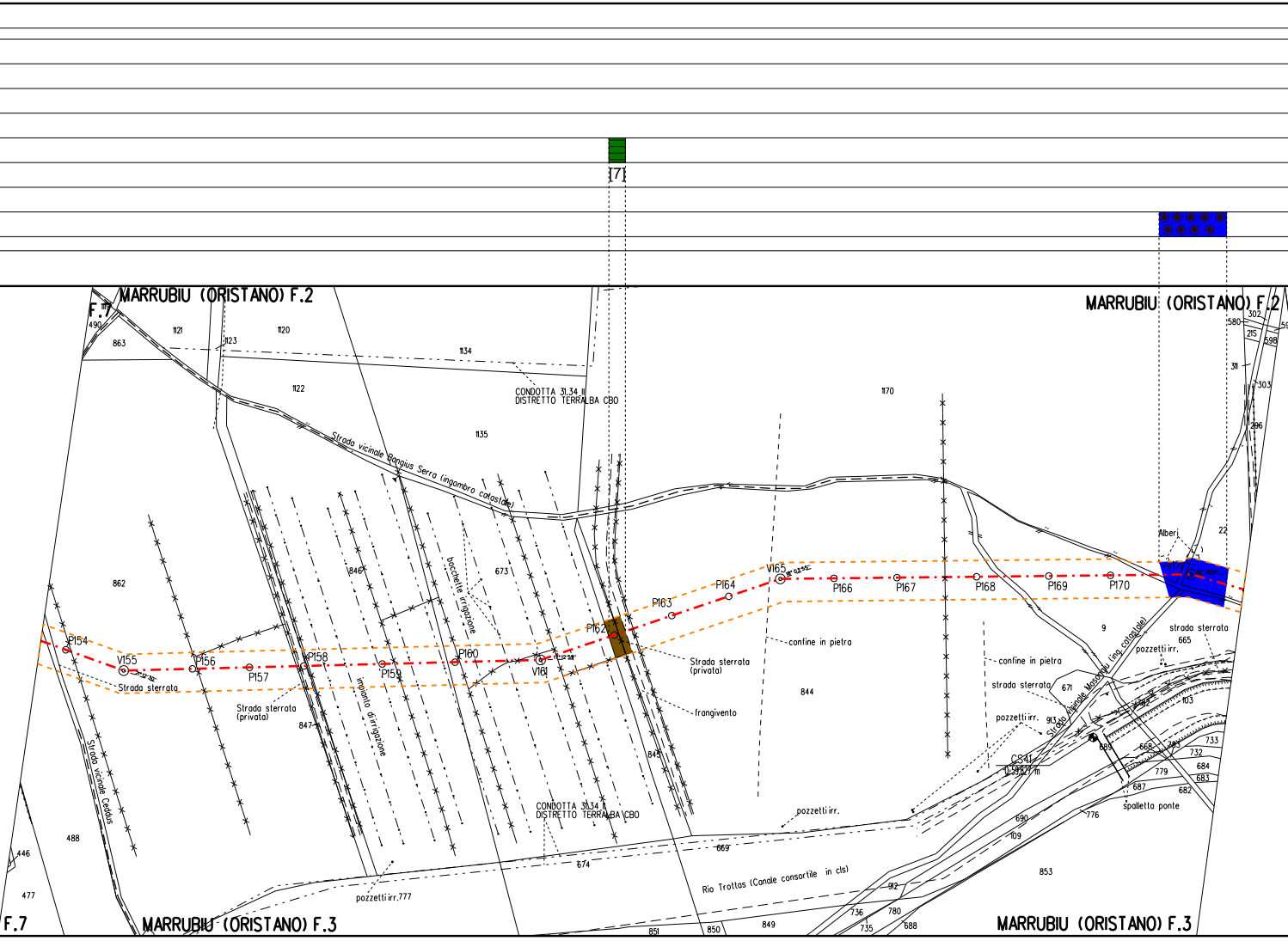
[7]
MARRUBIU (ORISTANO) F.2
F.7
119
490
863
1121
1120
1123
1134
1122
1135
CONDOTTA 31.34 II
DISTRETTO TERRALBA CBO
Strada vicinale Bangius Serra (ingombro catastale)
1170
MARRUBIU (ORISTANO) F.2
302
580
215
598
311
303
296
22
Alberi
862
846
673
bocchette irrigazione
P154
V155
P156
P157
P158
P159
P160
V161
P162
P163
P164
V165
P166
P167
P168
P169
P170
V171
Strada sterrata
Strada sterrata
(privata)
847
impianto d'irrigazione
Strada sterrata
(privata)
frangivento
confine in pietra
844
845
9
confine in pietra
strada sterrata
665
pozzetti irr.
Strada vicinale Masongiu (ing. catastale)
strada sterrata
671
pozzetti irr.
913
782
103
CS41
0.59.827 m
689
668
733
732
684
779
683
687
682
spalletta ponte
776
690
109
Strada vicinale Ceddus
488
446
477
CONDOTTA 31.34 II
DISTRETTO TERRALBA CBO
pozzetti irr.
669
674
pozzetti irr.777
Rio Trottas (Canale consortile in cls)
912
853
736
780
735
688
851
850
849
F.7
MARRUBIU (ORISTANO) F.3
MARRUBIU (ORISTANO) F.3

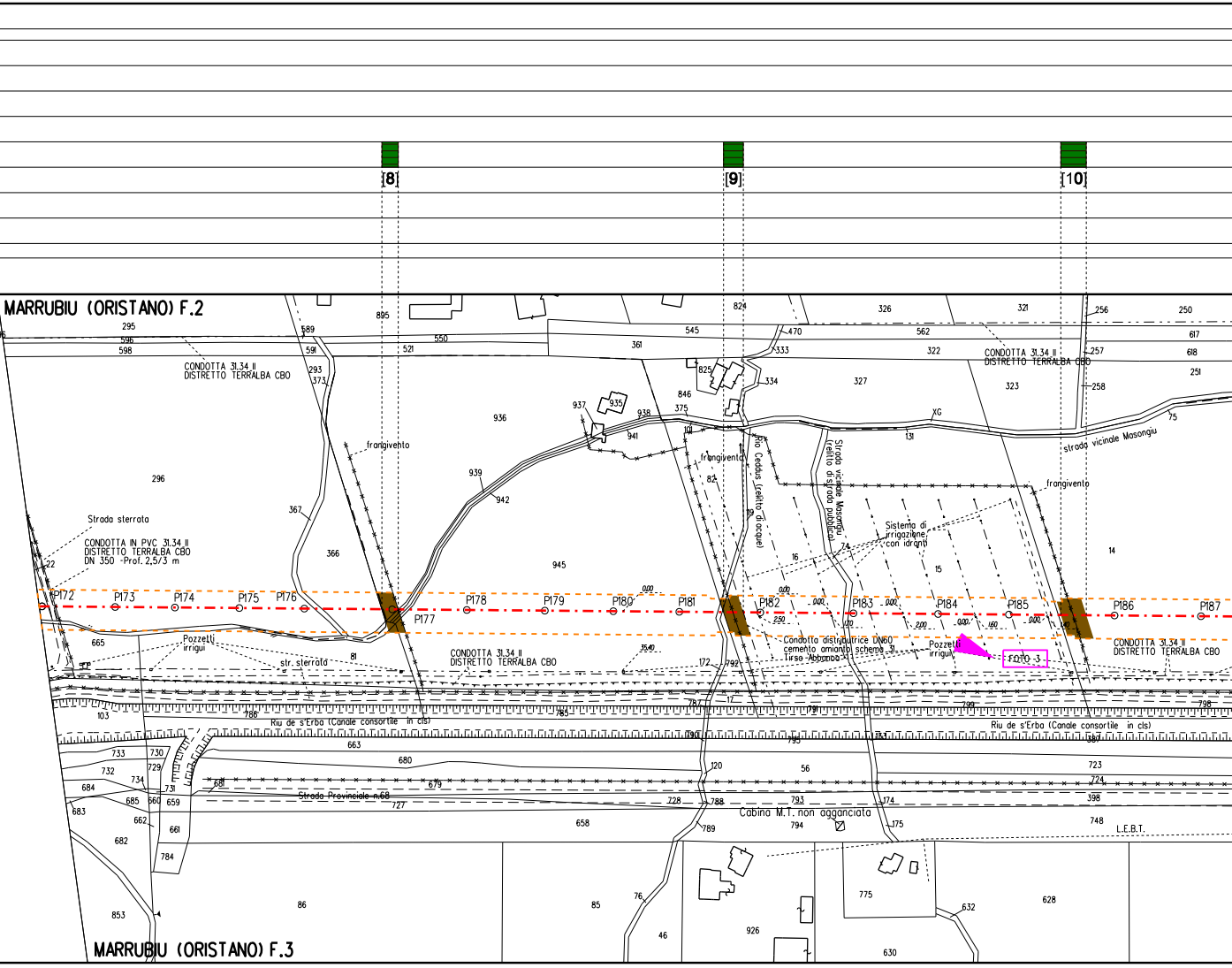
[8]
[9]
[10]
MARRUBIU (ORISTANO) F.2
MARRUBIU (ORISTANO) F.3
CONDOTTA 31.34 II
DISTRETTO TERRALBA CBO
CONDOTTA IN PVC 31.34 II
DISTRETTO TERRALBA CBO
DN 350 -Prof. 2,5/3 m
Strada sterrata
frangivento
Pozzetti irrigui
str. sterrata
Riu de s'Erba (Canale consortile in cls)
Strada Provinciale n.68
Cabina M.T. non agganciata
L.E.B.T.
Rio Ceddus (relitto di acque)
Strada vicinale Masongiu (relitto di strada pubblica)
strada vicinale Masongiu
Sistema di irrigazione con idranti
Condotta distributrice DN60 cemento amianto schema 31 Tirso Abbanoa
FOTO 3
P172
P173
P174
P175
P176
P177
P178
P179
P180
P181
P182
P183
P184
P185
P186
P187
295
596
598
296
665
103
22
589
591
293
373
367
366
895
521
550
936
939
942
945
937
935
938
941
545
361
824
825
846
375
101
470
333
334
326
562
322
327
321
256
250
617
618
251
257
258
323
75
131
XG
82
19
16
74
15
14
81
172
792
787
17
786
785
799
798
663
680
679
681
733
730
732
729
734
684
683
685
660
659
731
727
662
661
682
784
853
86
85
76
46
926
658
120
788
789
728
56
793
794
174
175
723
724
398
748
775
628
632
630
387
790
791
795
796
797

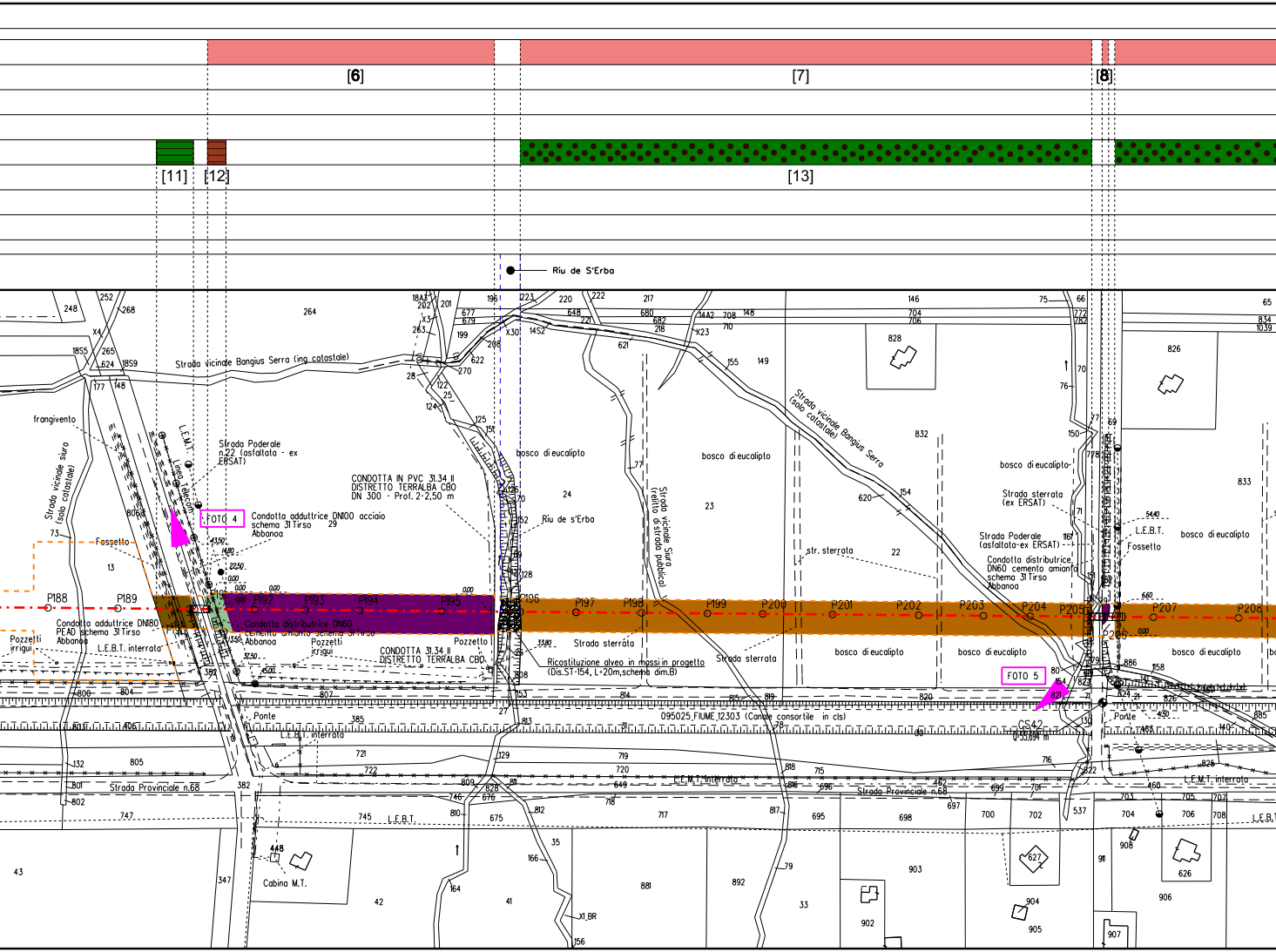
[6]
[7]
[8]
[11]
[12]
[13]
Riu de S'Erba
Strada vicinale Bangius Serra (ing catastale)
Strada vicinale Bangius Serra (solo catastale)
Strada vicinale siura (solo catastale)
frangivento
L.E.M.T.
Linea Telecom
Strada Poderale n.22 (asfaltata - ex ERSAT)
FOTO 4
Condotta adduttrice DN100 acciaio schema 31 Tirso Abbanoa
CONDOTTA IN PVC 31.34 II DISTRETTO TERRALBA CBO DN 300 - Prof. 2-2,50 m
bosco di eucalipto
Riu de s'Erba
Strada vicinale Siura (relitto di strada pubblica)
Fossetto
Condotta adduttrice DN180 PEAD schema 31 Tirso Abbanoa
Condotta distributrice DN60 cemento amianto schema 31 Tirso Abbanoa
Pozzetti irrigui
L.E.B.T. interrata
CONDOTTA 31.34 II DISTRETTO TERRALBA CBO
Pozzetto
Strada sterrata
Ricostituzione alveo in massi in progetto (Dis.ST-154, L=20m, schema dim.B)
str. sterrata
Strada sterrata (ex ERSAT)
Strada Poderale (asfaltata-ex ERSAT)
Condotta distributrice DN60 cemento amianto schema 31 Tirso Abbanoa
FOTO 5
P188
P189
P192
P193
P194
P195
P196
P197
P198
P199
P200
P201
P202
P203
P204
P205
P207
P208
Ponte
095025_FIUME_12303 (Canale consortile in cls)
CS42
L.E.B.T. interrata
Strada Provinciale n.68
L.E.M.T. interrata
L.E.B.T.
Cabina M.T.

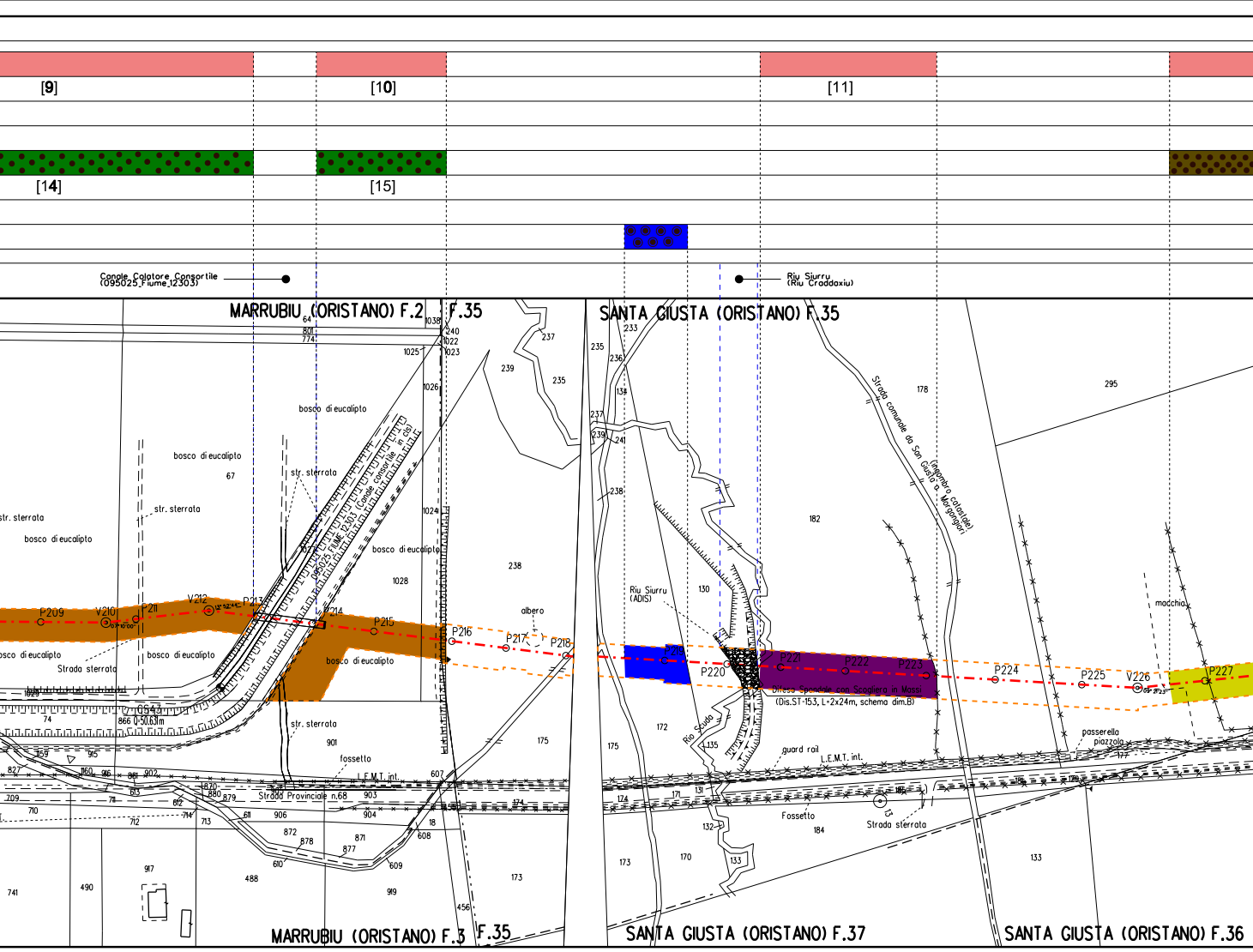
[9]
[10]
[11]
[14]
[15]
Canale Colatore Consortile (095025_Fiume_12303)
Riu Siurru (Riu Craddaxiu)
MARRUBIU (ORISTANO) F.2
F.35
SANTA GIUSTA (ORISTANO) F.35
MARRUBIU (ORISTANO) F.3
F.35
SANTA GIUSTA (ORISTANO) F.37
SANTA GIUSTA (ORISTANO) F.36
bosco di eucalipto
str. sterrata
Strada sterrata
095025_FIUME_12303 (Canale consortile in cls)
GS43
866 Q=50.63m
Strada Provinciale n.68
L.E.M.T. int.
fossetto
albero
Riu Siurru (ADIS)
Rio Scuda
Difesa Spondale con Scogliera in Massi
(Dis.ST-153, L=2x24m, schema dim.B)
Strada comunale da San Giusta a Morgongiori
(ingombro catastale)
guard rail
Fossetto
macchia
passerella
piazzola
P209
V210
P211
V212
P213
P214
P215
P216
P217
P218
P219
P220
P221
P222
P223
P224
P225
V226
P227
64
801
774
1038
240
1022
1023
1025
1026
1024
1028
1029
67
74
237
235
239
238
233
236
134
241
130
178
182
295
175
172
135
131
171
174
132
133
184
170
173
177
901
902
903
904
906
607
608
609
610
611
612
613
709
710
711
712
713
714
741
490
488
917
919
872
878
871
877
870
880
879
827
1159
1160
915
916
861
18
456

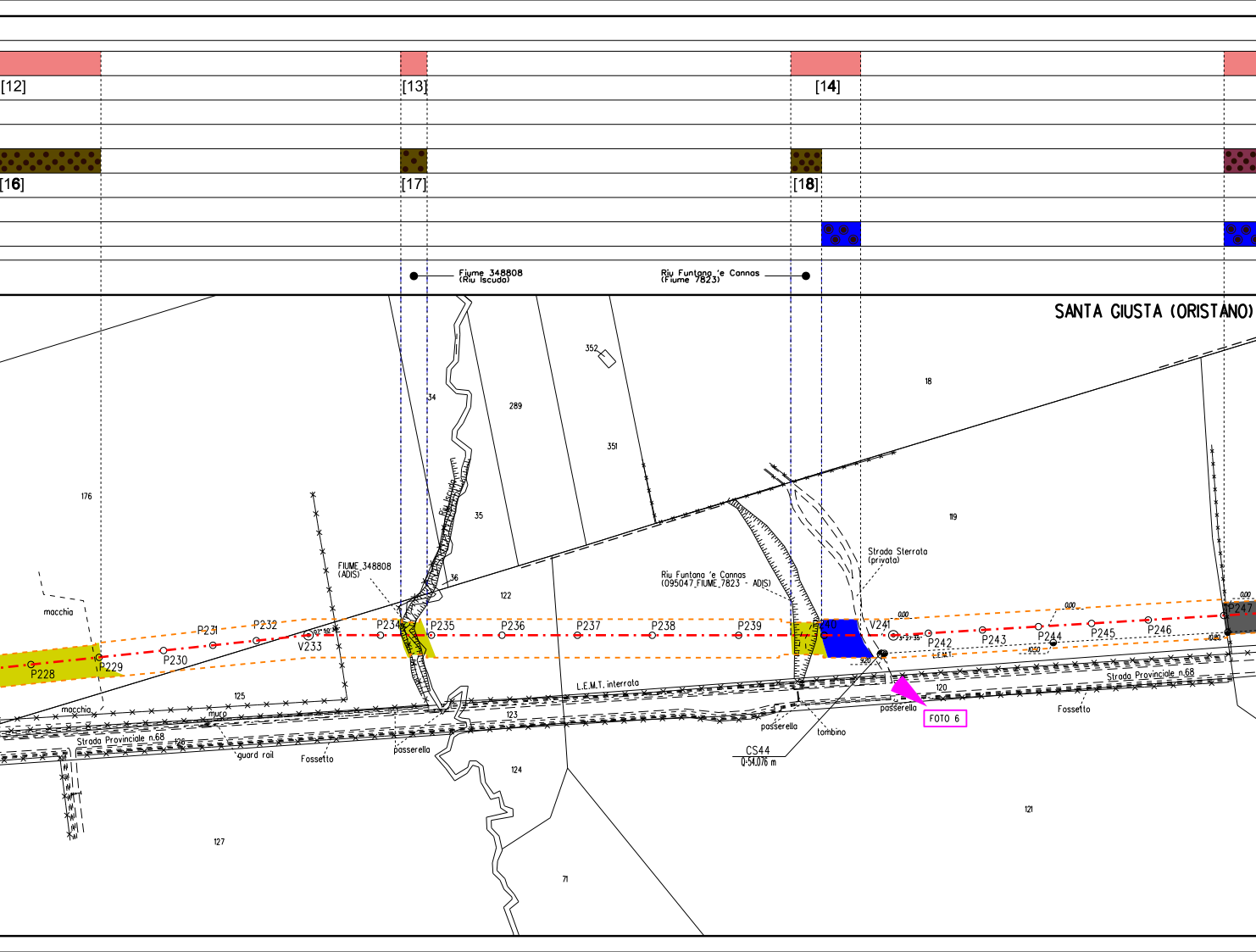
[12]
[13]
[14]
[16]
[17]
[18]
Fiume 348808
(Riu Iscudo)
Riu Funtana 'e Cannas
(Fiume 7823)
SANTA GIUSTA (ORISTANO)
352
18
34
289
351
35
Riu Iscudo
176
119
36
122
FIUME_348808
(ADIS)
Riu Funtana 'e Cannas
(095047_FIUME_7823 - AD(S)
Strada Sterrata
(privata)
macchia
P228
P229
P230
P231
P232
V233
P234
P235
P236
P237
P238
P239
P240
V241
P242
P243
P244
P245
P246
P247
0,00
10,50
10,80
9,20
L.E.M.T.
L.E.M.T. interrata
125
123
120
126
macchia
muro
Strada Provinciale n.68
guard rail
Fossetto
passerella
passerella
tombino
passerella
FOTO 6
Fossetto
Strada Provinciale n.68
CS44
Q:54,076 m
124
121
127
71

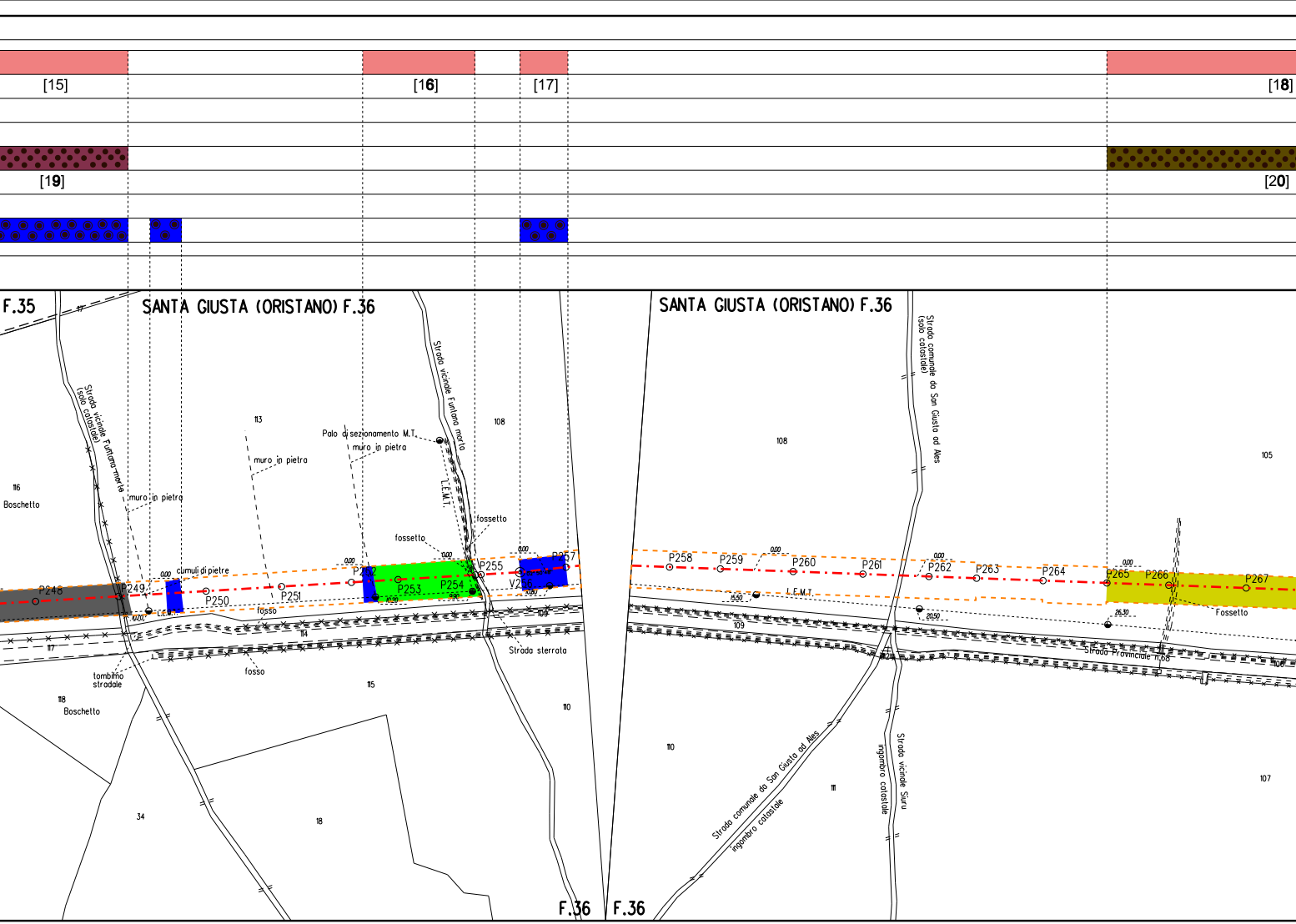
[15]
[16]
[17]
[18]
[19]
[20]
F.35
SANTA GIUSTA (ORISTANO) F.36
SANTA GIUSTA (ORISTANO) F.36
Strada vicinale Funtana morta (solo catastale)
Strada vicinale Funtana morta
Strada comunale da San Giusta ad Ales (solo catastale)
116
Boschetto
muro in pietra
113
muro in pietra
Palo di sezionamento M.T.
muro in pietra
L.E.M.T.
108
fossetto
fossetto
cumuli di pietre
0.00
P248
P249
P250
P251
P252
P253
P254
P255
V256
P257
10.20
L.E.M.T.
fosso
114
117
109
Strada sterrata
tombino stradale
fosso
115
118
Boschetto
110
34
18
F.36
F.36
108
105
P258
P259
P260
P261
P262
P263
P264
P265
P266
P267
0.00
15.50
L.E.M.T.
20.50
26.30
Fossetto
109
Strada Provinciale n.68
106
110
111
Strada comunale da San Giusta ad Ales
ingombro catastale
ingombro catastale
Strada vicinale Siuru
107

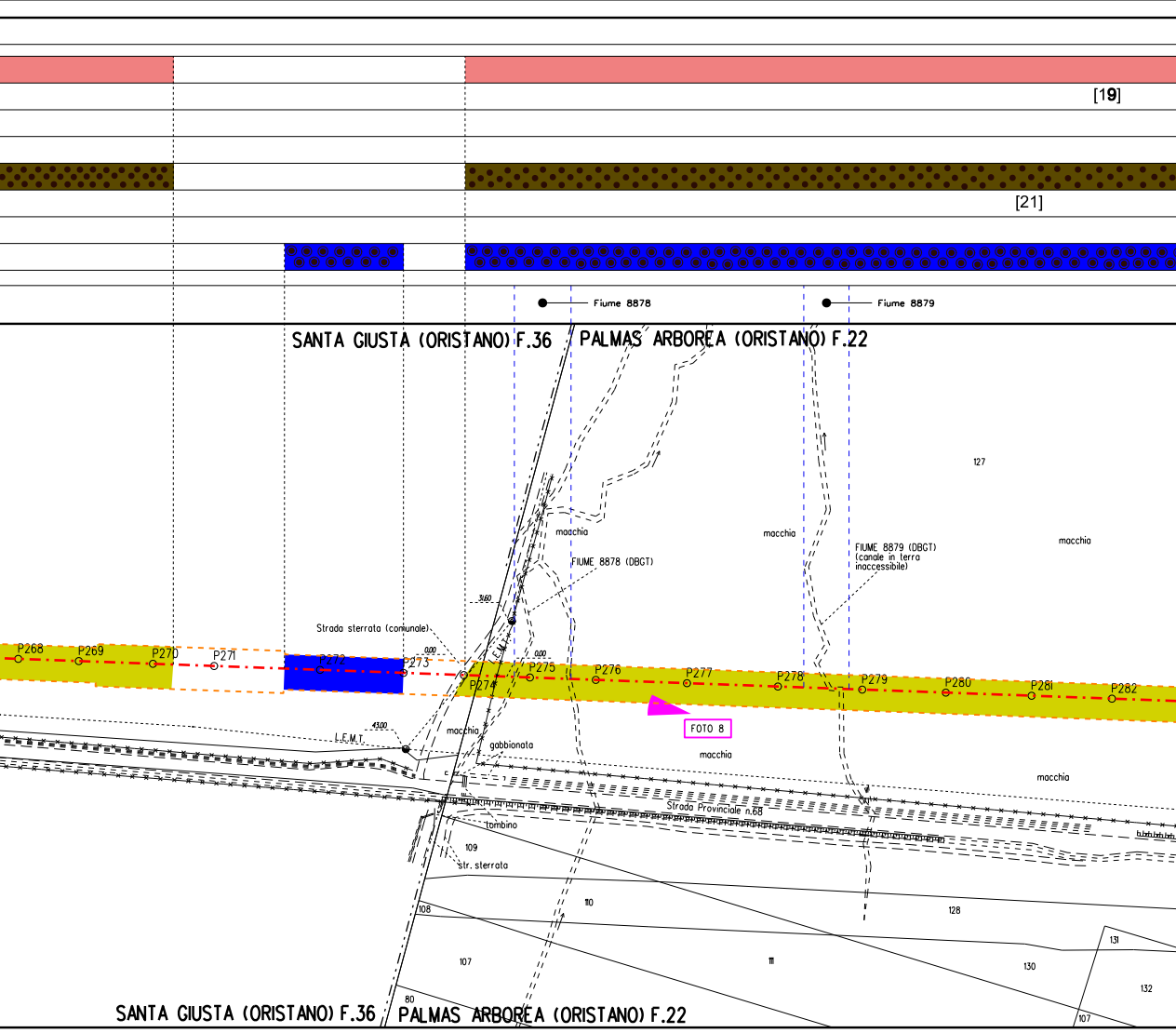
[19]
[21]
Fiume 8878
Fiume 8879
SANTA GIUSTA (ORISTANO) F.36
PALMAS ARBOREA (ORISTANO) F.22
127
macchia
macchia
macchia
FIUME 8878 (DBGT)
FIUME 8879 (DBGT)
(canale in terra
inaccessibile)
3.60
Strada sterrata (comunale)
0.00
0.00
L.E.M.T.
P268
P269
P270
P271
P272
P273
P274
P275
P276
P277
P278
P279
P280
P281
P282
FOTO 8
43.00
L.E.M.T.
macchia
gabbionata
macchia
macchia
Strada Provinciale n.68
tombino
109
str. sterrata
110
108
128
111
107
130
131
132
80
107
SANTA GIUSTA (ORISTANO) F.36
PALMAS ARBOREA (ORISTANO) F.22

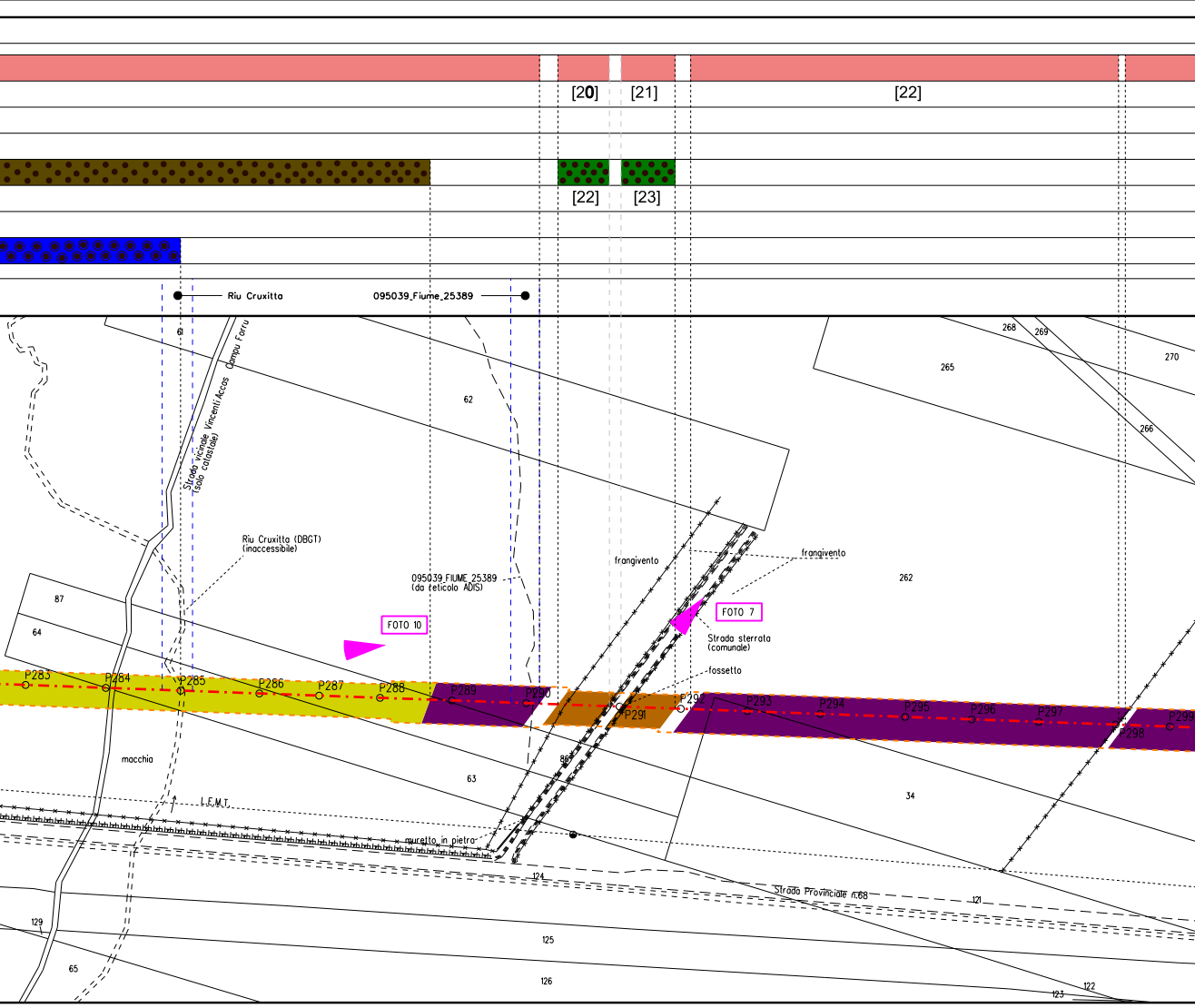
[20]
[21]
[22]
[22]
[23]
Riu Cruxitta
095039_Fiume_25389
61
Strada vicinale Vincenti Accas (solo catastale)
Campu Forru
62
268
269
270
265
266
Riu Cruxitta (DBGT) (inaccessibile)
095039_FIUME_25389 (da reticolo ADIS)
frangivento
frangivento
262
FOTO 10
FOTO 7
Strada sterrata (comunale)
fossetto
87
64
P283
P284
P285
P286
P287
P288
P289
P290
P291
P292
P293
P294
P295
P296
P297
P298
P299
macchia
86
63
34
L.E.M.T.
muretto in pietra
124
Strada Provinciale n.68
121
129
125
65
126
122
123

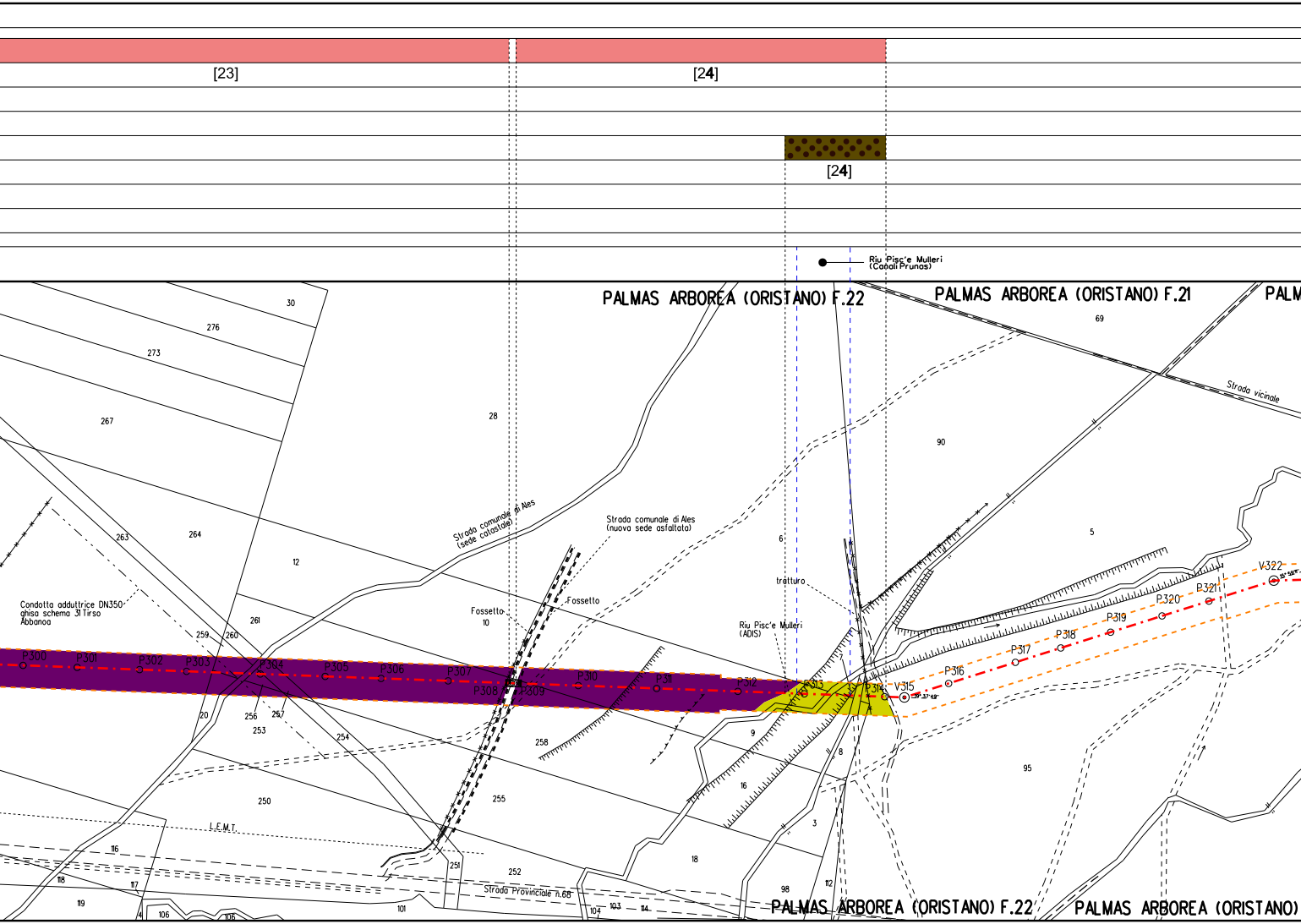
[23]
[24]
[24]
Riu Pisc'e Mulleri (Canali Prunas)
PALMAS ARBOREA (ORISTANO) F.22
PALMAS ARBOREA (ORISTANO) F.21
PALM
30
276
273
267
28
69
Strada vicinale
90
Strada comunale di Ales (sede catastale)
Strada comunale di Ales (nuova sede asfaltata)
263
264
12
6
5
Condotta adduttrice DN350 ghisa schema 31 Tirso Abbanoa
Fossetto 10
Fossetto
tratturo
Riu Pisc'e Mulleri (ADIS)
261
259
260
P300
P301
P302
P303
P304
P305
P306
P307
P308
P309
P310
P311
P312
P313
P314
V315
P316
P317
P318
P319
P320
P321
V322
20
256
257
253
254
258
9
8
7
16
95
250
255
3
L.E.M.T.
116
18
251
252
118
117
Strada Provinciale n.68
98
112
119
4
106
106
101
104
103
114
PALMAS ARBOREA (ORISTANO) F.22
PALMAS ARBOREA (ORISTANO)

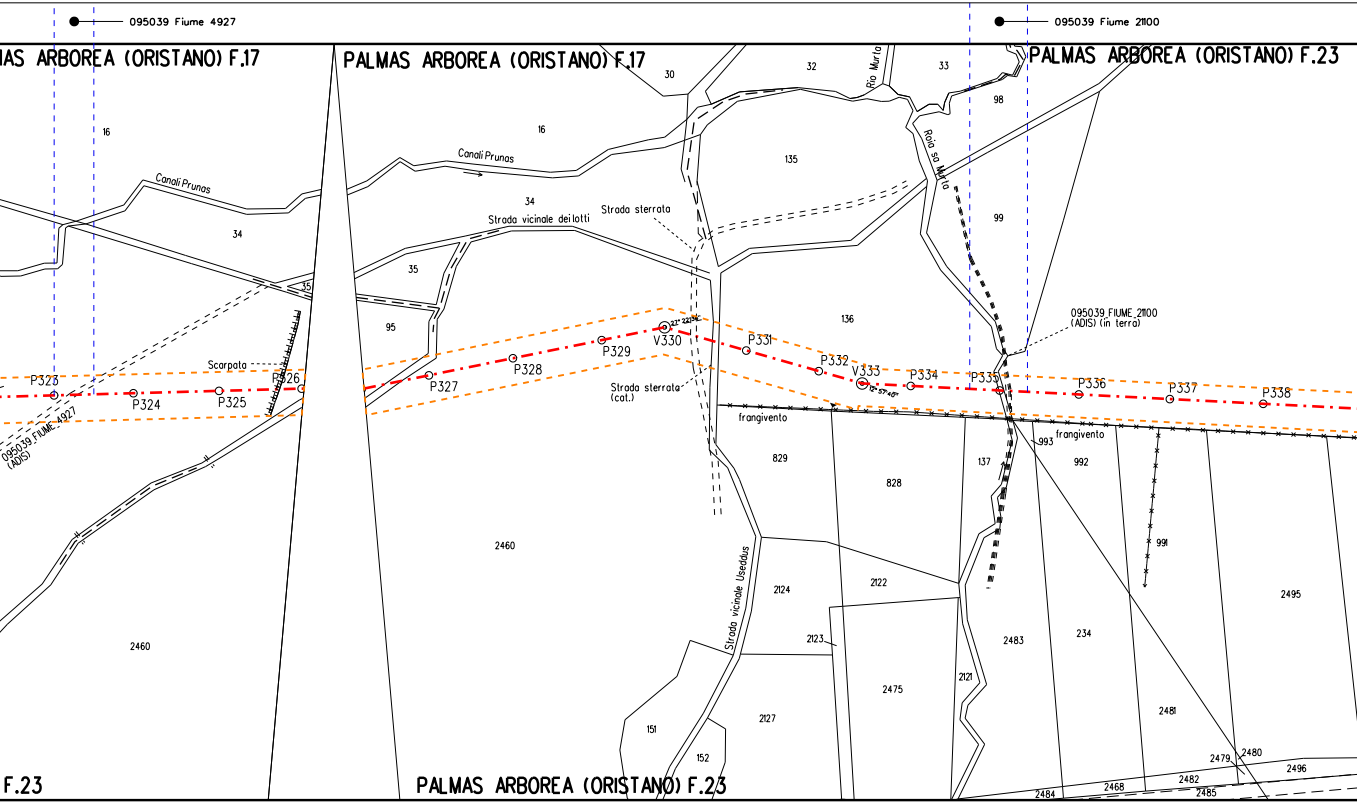
095039 Fiume 4927
095039 Fiume 21100
AS ARBOREA (ORISTANO) F.17
PALMAS ARBOREA (ORISTANO) F.17
PALMAS ARBOREA (ORISTANO) F.23
F.23
PALMAS ARBOREA (ORISTANO) F.23
30
32
Rio Murta
33
98
16
16
Canali Prunas
Canali Prunas
34
34
135
Roia sa Murta
Strada vicinale dei lotti
Strada sterrata
99
35
35
95
136
095039_FIUME_21100
(ADIS) (in terra)
Scarpata
P323
P324
P325
P326
P327
P328
P329
V330
22° 22' 34"
P331
P332
V333
12° 57' 40"
P334
P335
P336
P337
P338
Strada sterrata
(cat.)
095039_FIUME_4927
(ADIS)
frangivento
frangivento
993
829
828
137
992
991
2460
2460
Strada vicinale Useddus
2124
2122
2495
2123
2483
234
2475
2121
2481
151
2127
152
2479
2480
2496
2468
2482
2484
2485

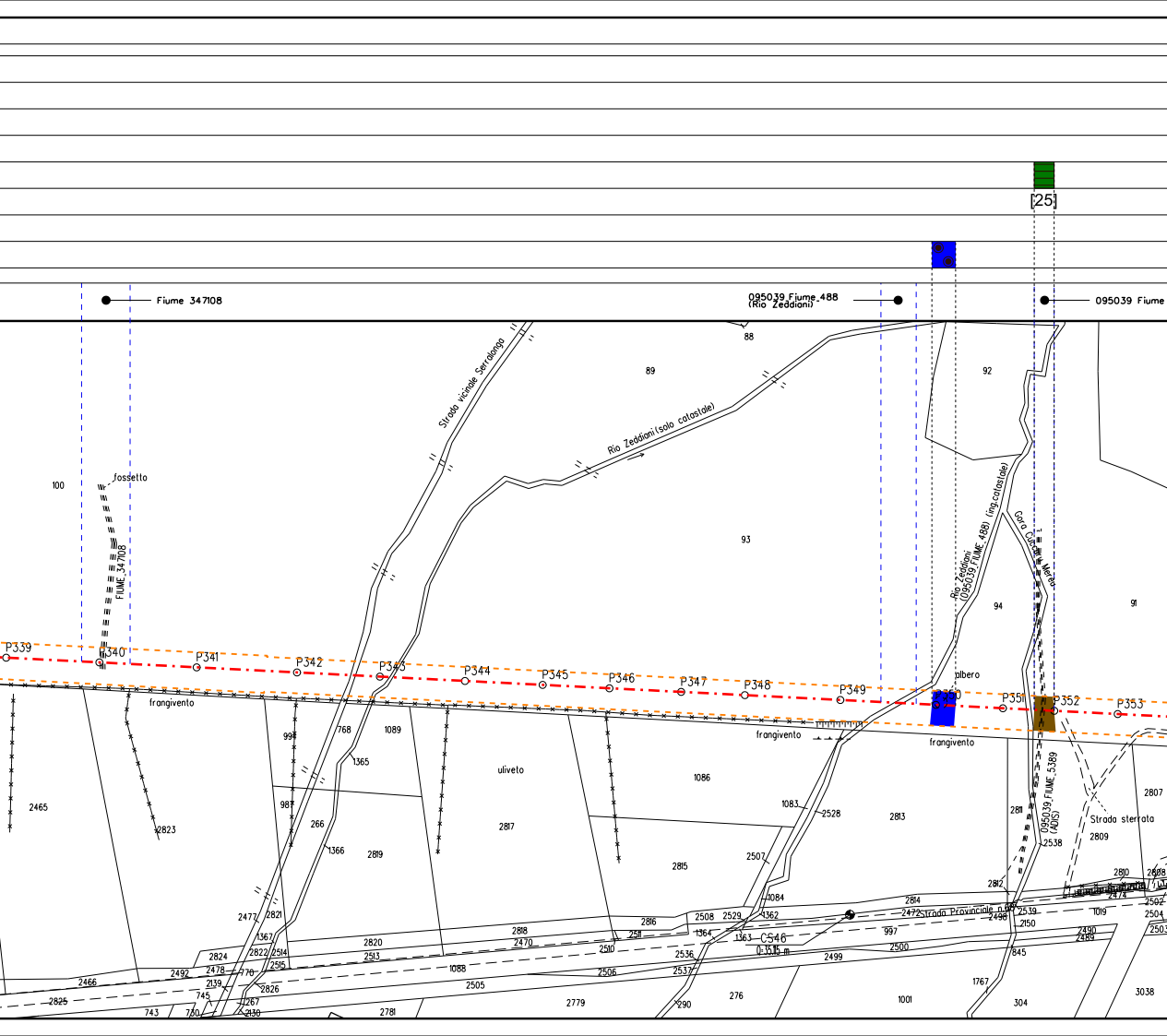
[25]
Fiume 347108
095039 Fiume_488
(Rio Zeddiani)
095039 Fiume
Strada vicinale Serralongo
Rio Zeddiani (solo catastale)
Rio Zeddiani
(095039_FIUME_488) (ing.catastale)
Gora Cuccuru Merau
fossetto
FIUME_347108
100
88
89
92
93
94
91
P339
P340
P341
P342
P343
P344
P345
P346
P347
P348
P349
P350
P351
P352
P353
albero
frangivento
frangivento
frangivento
uliveto
095039_FIUME_5389
(ADIS)
Strada sterrata
Strada Provinciale n.
CS46
2465
2823
998
768
1089
1365
987
266
1366
2819
2817
1086
1083
2528
2813
2811
2538
2807
2809
2815
2507
1084
2814
2472
2498
2539
2150
2812
2810
2808
2474
2502
2504
2503
1019
2477
2821
1367
2822
2514
2824
2478
770
2515
2820
2513
2818
2470
2510
2816
2511
2508
2529
1362
1364
1363
2536
2537
2506
2499
2500
997
2490
2489
845
2466
2492
2825
2139
745
2826
1267
743
730
2130
2781
1088
2505
2779
290
276
1001
1767
304
3038

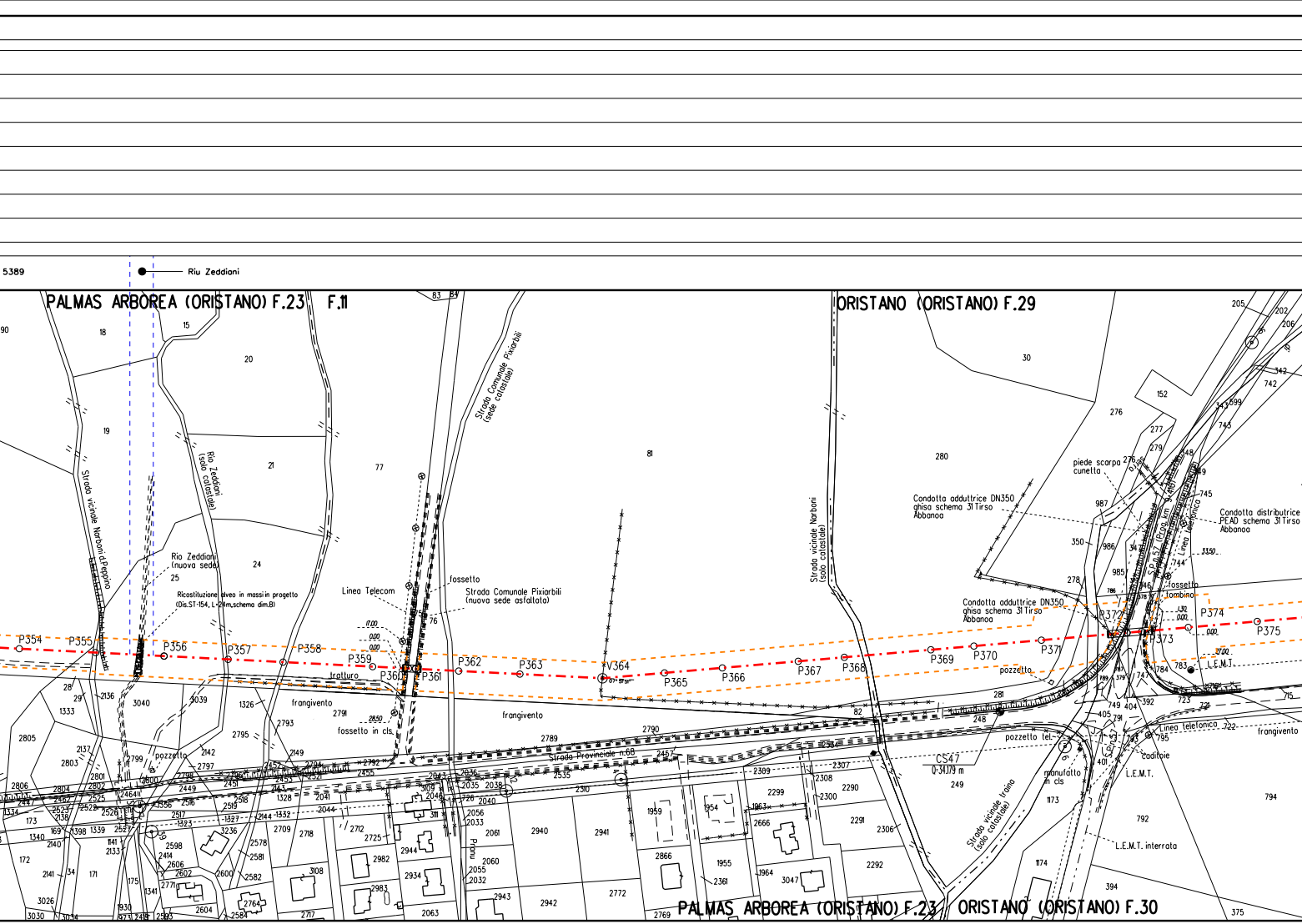
5389
Riu Zeddioni
PALMAS ARBOREA (ORISTANO) F.23
F.11
ORISTANO (ORISTANO) F.29
PALMAS ARBOREA (ORISTANO) F.23
ORISTANO (ORISTANO) F.30
Strada vicinale Narboni d.Peppino
Rio Zeddiani (solo catastale)
Rio Zeddiani (nuova sede)
Ricostituzione alveo in massi in progetto (Dis.ST-154, L=24m,schema dim.B)
Strada Comunale Pixiarbili (sede catastale)
Strada Comunale Pixiarbili (nuova sede asfaltata)
Linea Telecom
fossetto
fossetto in cls
tratturo
frangivento
pozzetto
Strada Provinciale n.68
Strada vicinale Narboni (solo catastale)
Condotta adduttrice DN350 ghisa schema 31 Tirso Abbanoa
Condotta distributrice PEAD schema 31 Tirso Abbanoa
piede scarpa cunetta
Linea Telefonica
tombino
L.E.M.T.
L.E.M.T. interrata
Linea telefonica
cadiroie
pozzetto tel.
manufatto in cls
Strada vicinale traina (solo catastale)
CS47
0+34.179 m
P354
P355
P356
P357
P358
P359
P360
P361
P362
P363
V364
P365
P366
P367
P368
P369
P370
P371
P372
P373
P374
P375
Pranu

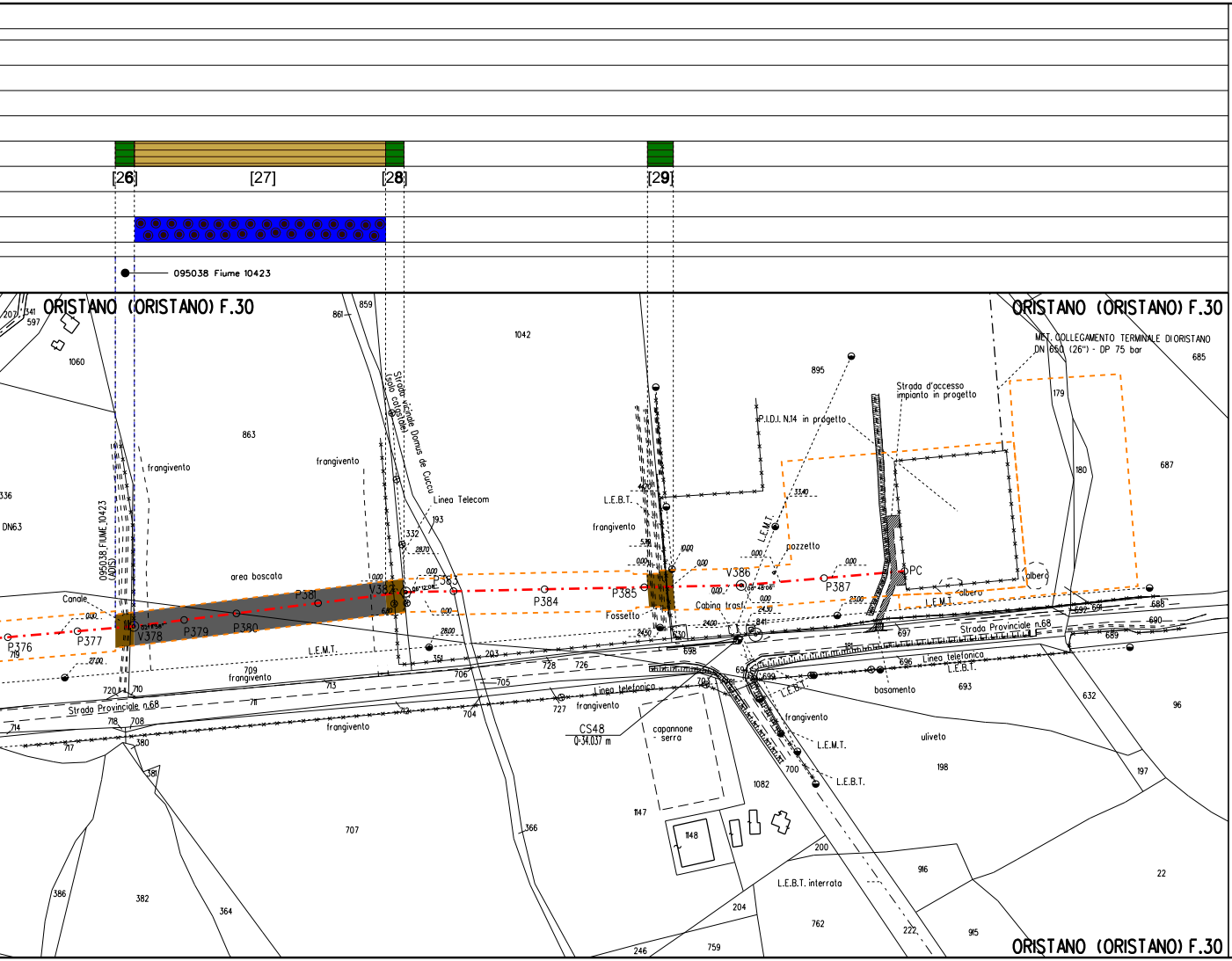
[26]
[27]
[28]
[29]
095038 Fiume 10423
ORISTANO (ORISTANO) F.30
ORISTANO (ORISTANO) F.30
ORISTANO (ORISTANO) F.30
MET. COLLEGAMENTO TERMINALE DI ORISTANO
DN 650 (26") - DP 75 bar
Strada d'accesso
impianto in progetto
P.I.D.I. N.14 in progetto
Strada vicinale Domus de Cuccu
(solo catastale)
Linea Telecom
095038_FIUME_10423
(ADIS)
DN63
frangivento
frangivento
frangivento
frangivento
frangivento
frangivento
frangivento
area boscata
Canale
L.E.M.T.
L.E.M.T.
L.E.M.T.
L.E.M.T.
L.E.B.T.
L.E.B.T.
L.E.B.T.
L.E.B.T.
L.E.B.T. interrata
pozzetto
Cabina trasf.
Fossetto
albero
albero
PC
basamento
Linea telefonica
Linea telefonica
Strada Provinciale n.68
Strada Provinciale n.68
uliveto
capannone
- serra
CS48
Q=34.037 m
P376
P377
V378
P379
P380
P381
V382
P383
P384
P385
V386
P387
0.00
27.00
28.00
28.70
24.50
24.00
24.30
23.00
33.40
44.70
5.79
10.00
6.80
1060
863
1042
859
861
895
685
179
180
687
193
332
351
203
728
726
706
705
704
709
713
711
712
710
720
718
708
714
717
380
381
386
382
364
366
707
1082
1147
1148
698
630
841
697
696
693
692
691
688
690
689
632
96
197
198
699
700
703
727
200
204
916
915
22
222
762
759
246
207
341
597
336

LEGENDA TECNICA

⬚	AREA DI OCCUPAZIONE LAVORI
-·-·-	MET. CAGLIARI-PALMAS ARBOREA DN 650 (26") DP 75 bar, (da PIL 13 a PIDI14)
●—	ATTRAVERSAMENTI FLUVIALI

LEGENDA TIPOLOGIE VEGETAZIONALI INTERFERITE

🟨	Gariga
🟪	Prati/Erba/Marcite
🟧	Area Boscata a Eucaliptus sp.
🟫	Formazioni Lineari a Eucaliptus sp.
⬜	Formazioni Lineari a Cupressus sp.
🟩	Prato/Pascolo
🟩	Formazioni Lineari a Rubus sp./Opuntia sp.
🟦	Formazioni Ripariali Erbacee
🟦	Formazioni Ripariali
🟩	Formazioni Lineari a Pinus pinea
⬛	Impianti Plurispecifici
🟩	Formazioni Lineari ad Arundo sp.
🟦	Sughere (essenze isolate)

LEGENDA FORMAZIONI VEGETAZIONALI DI RIFERIMENTO PER IL RIPRISTINO

🟫	Vegetazione delle Macchie ed Arbusteti
🟩	Rimboschimento a Eucaliptus sp.
🟦	Vegetazione Ripariale a Populus Alba/Populus Nigra
🟩	Rimboschimento a Cupressus sp.
🟥	Rimboschimento a Pinus pinea
🟪	Rimboschimento a Pino/Sughera
🟨	Rimboschimento a Leccio/Pino/Sughera/Olivastro
[1]	n. Scheda di dettaglio

LEGENDA METODOLOGIE DI RIPRISTINO

▤	Ripristino di filari arboreo-arbustivi
⁘	Ripristino diffuso
◉	Vegetazione da salvaguardare

LEGENDA TIPOLOGIE DI INERBIMENTO

🟥	Semina Tipo A
[1]	n. Scheda di dettaglio

Firmato digitalmente da

Rocco Vincenzo Monaco

CN = Monaco Rocco Vincenzo
O = ORDINE INGEGNERI DI COSENZA
C = IT

NOTA: Planimetria catastale aggiornata a Aprile 2020

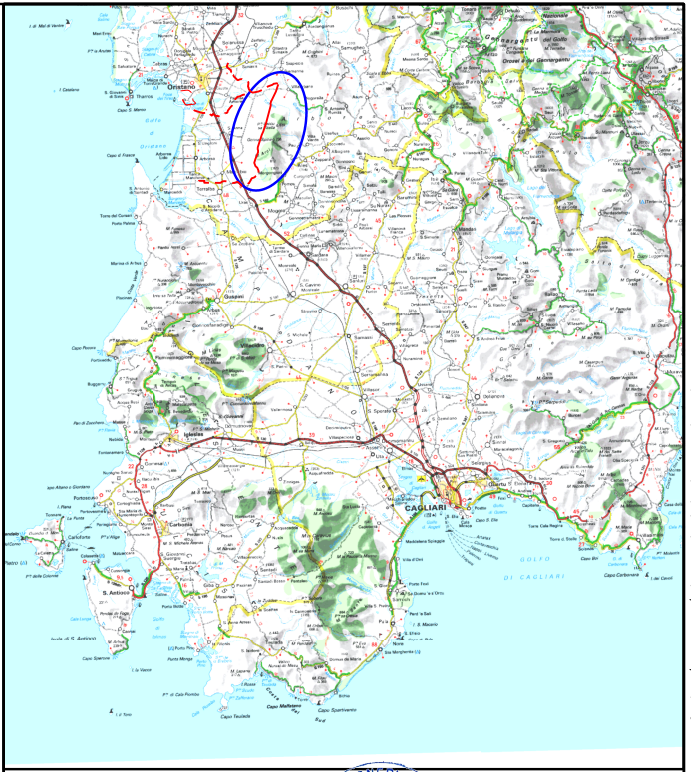
Oristano
CAGLIARI
Iglesias
Carbonia
S. Antioco
GOLFO DI CAGLIARI

COROGRAFIA Scala 1:500.000

0	10/01/2022	EMISSIONE	G.BERTERA	F.MARCHETTI	V.FORLIVESI S.SCANDALE
INDICE	DATA	REVISIONI	ELABORATO	VERIFICATO	APPROVATO

Ingegnere ROCCO V. MONACO

R.V. Monaco

ENURA

PROGETTISTA

T.EN TECHNIP ENERGIES

Rif.: 080643C001-DW-3252-30151
T.EN ITALY SOLUTIONS S.p.A.

Dis. PG-VEG-E-30151

Fg. 1 di 1

Metanodotto:

METANIZZAZIONE SARDEGNA – TRATTO SUD
MET. CAGLIARI–PALMAS ARBOREA DN 650 (26") DP 75 bar,
(da PIL 13 a PIDI14)

Comm. NQ/E19001/L05

INDICE 0

Scala 1:2000

PROGETTO DI RIPRISTINO VEGETAZIONALE

Sostituisce il ....
Sostituito dal ....

Il presente disegno e' di proprieta' ENURA – La Societa' tutelera' i propri diritti a termine di legge.