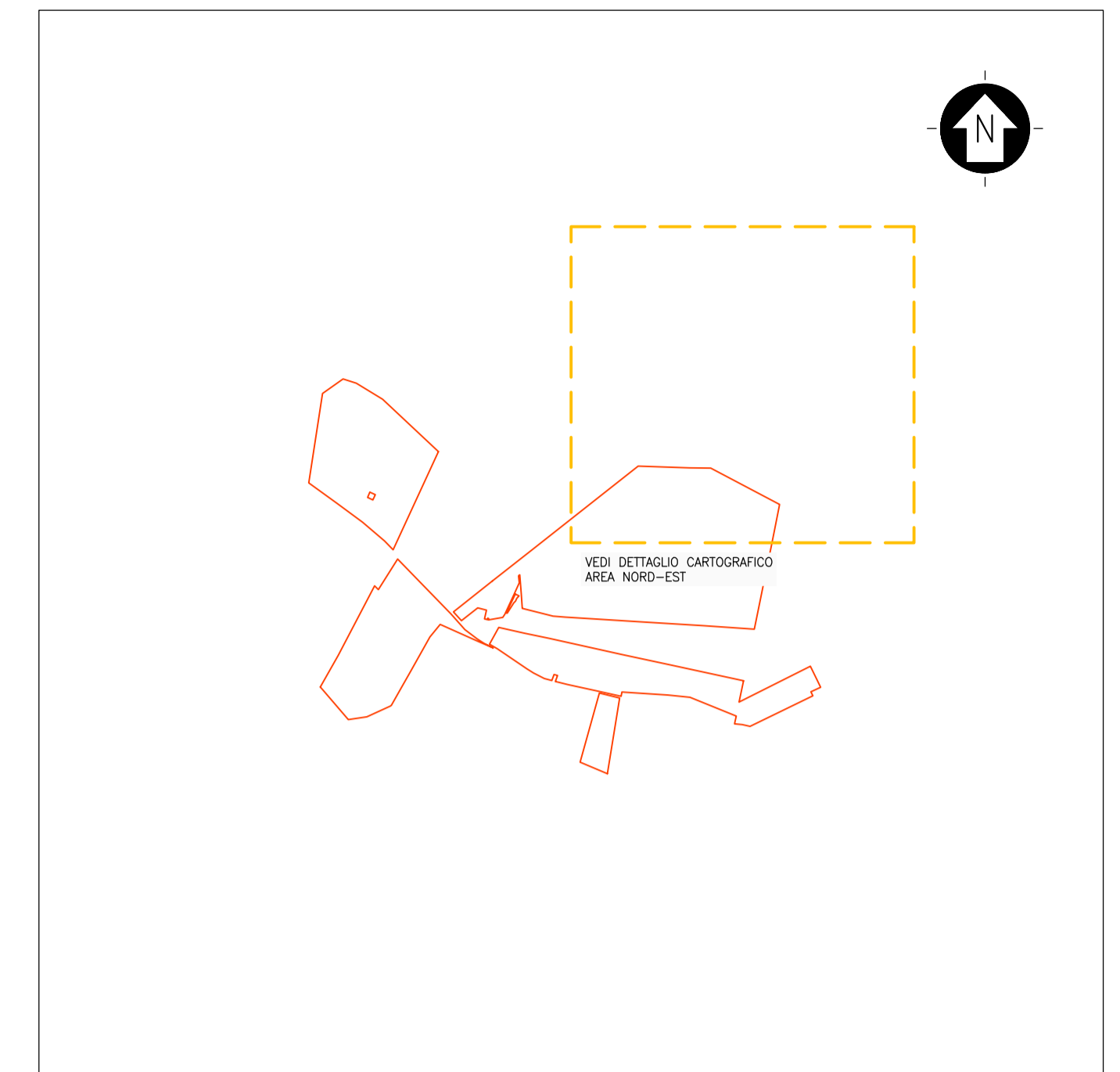


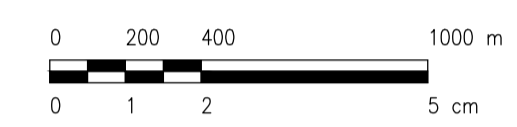


VEDI DETAGLIO CARTOGRAFICO - AREA NORD-EST



KPLAN

SCALA 1:20000 - 1 cm = 200 m



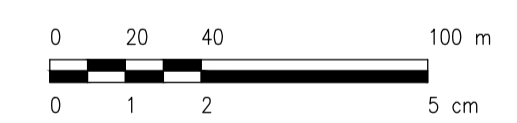
LEGENDA

- SITO CATASTALE

LEGENDA

- SITO CATASTALE
- AREA RILIEVO TOPOGRAFICO
- FASCE DI RISPETTO
- LINEA AEREA MT ESISTENTE - FASCIA DI RISPETTO 10 m
- BENI STORICO CULTURALI - FASCIA DI RISPETTO 140.00
- TRATTURI - FASCIA DI RISPETTO
- RILIEVO FOTOGRAFICO PUNTO DI PRESA
- x RILIEVO TOPOGRAFICO PUNTO RILEVATO
- RILIEVO TOPOGRAFICO CURVE DI LIVELLO PRINCIPALI - EQUIDISTANZA 5 m
- RILIEVO TOPOGRAFICO CURVE DI LIVELLO SECONDARIE - EQUIDISTANZA 1 m
- 140.00 DTM REGIONE PUGLIA CURVE DI LIVELLO - EQUIDISTANZA 1 m
- LINEA ELETTRICA AEREA STRUTTURE DI SOSTEGNO
- STRUTTURE - SISTEMA IRRIGAZIONE
- STRADE
- RECINZIONE
- EDIFICI

SCALA 1:2000 - 1 cm = 20 m



0	-	SA	RF	LC	09/2021
REV.	DESCRIZIONE	DESEG.	CONTROL.	APPROV.	DATA

<b>Montana</b>		Montano SpA Via Carlo Farini 6 20143 Milano Milano (sede certificata ISO)   Brescia   Palermo   Cagliari   Roma		Tel. +39.02.54118173 Fax +39.02.54129869 www.montanaspa.com Cap. Soc. 600.000,00 € P.IVA 10414201256		 <small>ISO 9001   ISO 14001</small>
Committente		IPC Puglia Srl Via Aterno 108 - 60020 San Giovanni Teatino (CH)				
Progettisti		ING. LAURA CONTI Iscritta all'Ordine degli Ingegneri della Provincia di Pavia al n. 1726				
Oggetto		IMPIANTO INTEGRATO AGRIVOLTAICO COLLEGATO ALLA RTN POTENZA NOMINALE 47,83 Mwp Comune di Orta Nova e Ordano (FG)				
Tavola		STATO DI FATTO PLANIMETRIA CON RILIEVO PLANOALTIMETRICO DETTAGLIO CARTOGRAFICO AREA NORD-EST		N. Tav. <b>2.1</b>		
N. R.		2748_4378_ON_PD_T02.1_REVO_STATO DI FATTO		Sole 1:2000 È VIETATA LA RIPRODUZIONE DI QUESTO DOCUMENTO SENZA PREVENTIVA AUTORIZZAZIONE SCRITTA DELLA MONTANA SPA		