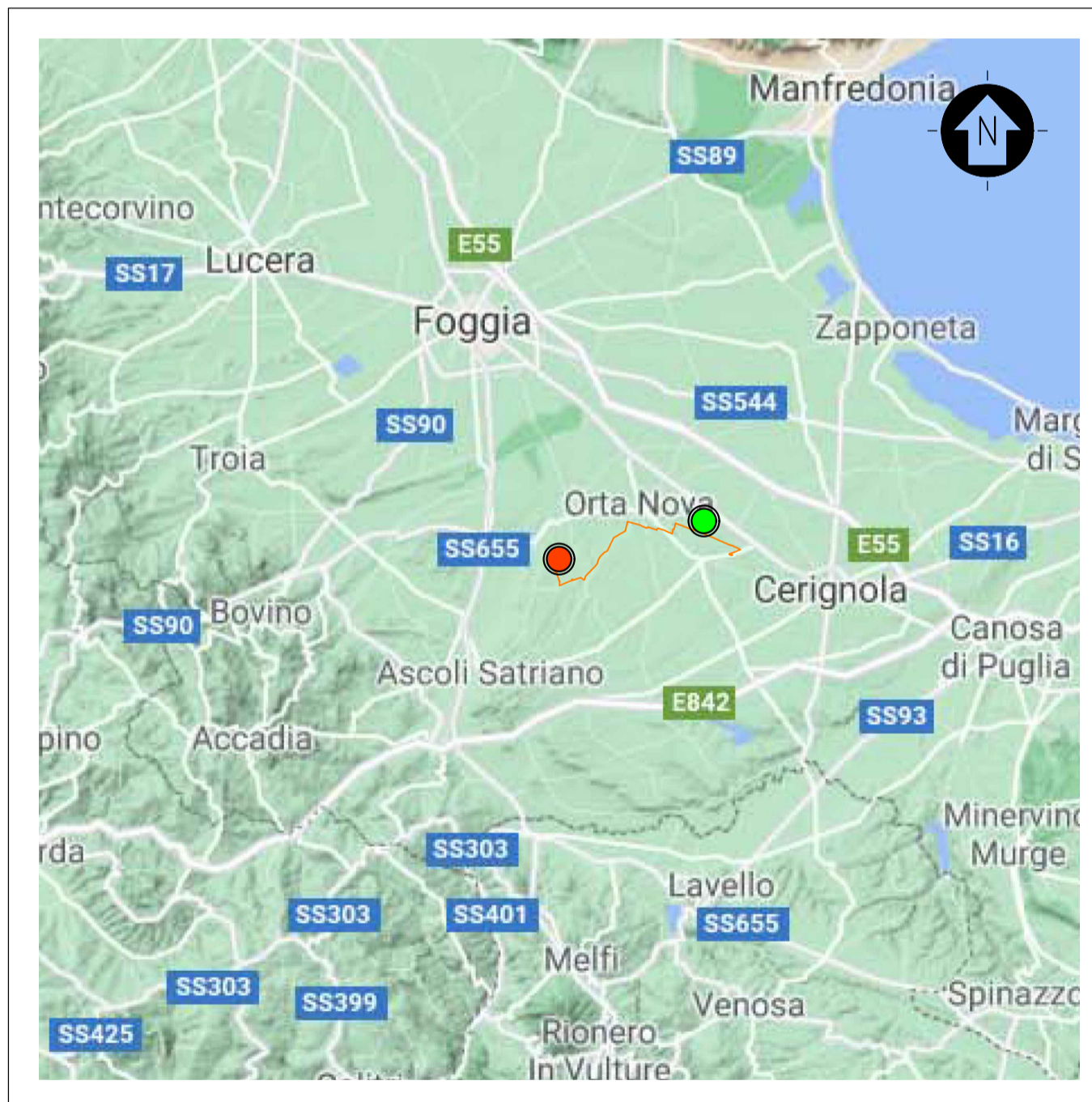
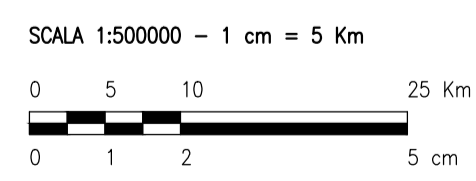


INQUADRAMENTO TERRITORIALE, STRALCIO CARTOGRAFICO CARTOGRAFIA ISTITUTO GEOGRAFICO MILITARE



INQUADRAMENTO TERRITORIALE

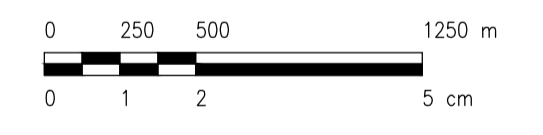


- LEGENDA**
- SITO
  - LINEA DI CONNESSIONE
  - PUNTO DI CONNESSIONE

**LEGENDA**

- SITO CATASTALE
- CIRCONFERENZA INGOMBRO MASSIMO IMPIANTO (RAGGIO = 1000 m)
- LINEA DI CONNESSIONE
- PUNTO DI CONNESSIONE

SCALA 1:25000 - 1 cm = 250 m



0					
REV.		DESCRIZIONE	SZ/LM	RF	LC
			DISSEG.	CONTROL.	APPROV.
					DATA

**Montana**

Montana SpA  
Via Carlo Azeglio Fumagalli, 6  
20143 Milano  
www.montana.com

Tel. +39 02 54118173  
Fax +39 02 54129960  
Cap. Soc. 600.000,00 €

Milano (sede certificata ISO) | Brescia | Palermo | Cagliari | Roma

PIA 10414270156  
Cap. Soc. 600.000,00 €

ISO 9001-180 14001

Committente	IPC Puglia Srl Via Aterno 108 - 60020 San Giovanni Teatino (CH)			
Progettati	ING. LAURA CONTI Iscritta all'Ordine degli Ingegneri della Provincia di Pavia al n. 1726			
Oggetto	IMPIANTO INTEGRATO AGRIVOLTAICO COLLEGATO ALLA RTN POTENZA NOMINALE 47,83 Mwp Comune di Orta Nova e Ordona (FG)			
Tavola	INQUADRAMENTO GENERALE STRALCIO CARTOGRAFIA ISTITUTO GEOGRAFICO MILITARE			N. Tav.
				3
N. Ril.	2748_4378_ON_PD_T03_REVO_INQUADRAMENTO_IGM			Scala 1:25000
È VIETATA LA RIPRODUZIONE DI QUESTO DOCUMENTO SENZA PREVENTIVA AUTORIZZAZIONE SCRITTA DELLA MONTANA SPA				