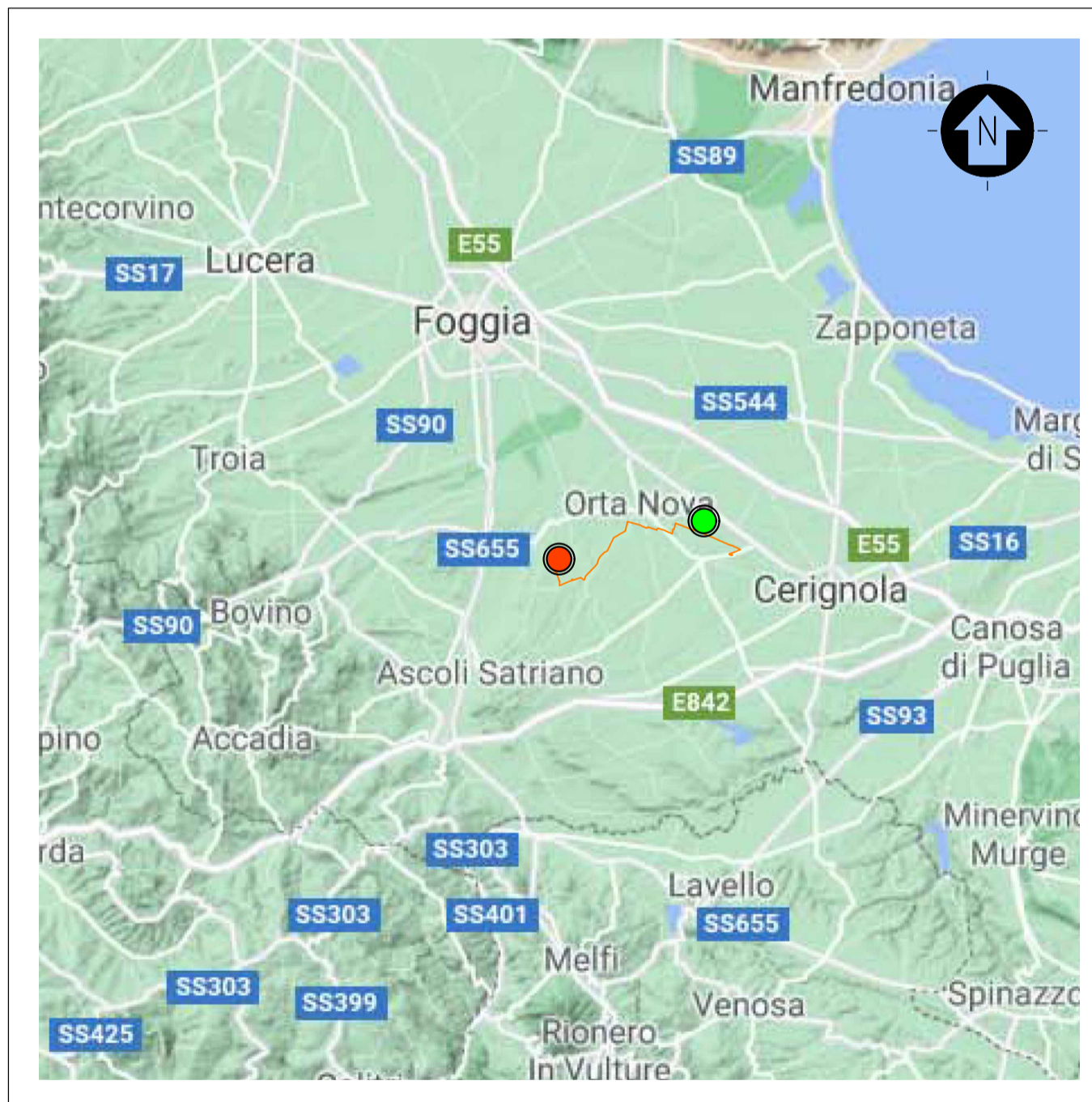
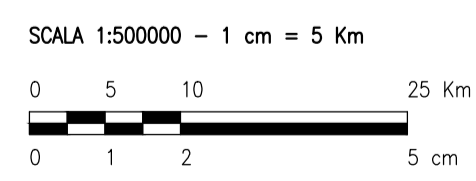


STRALCIO CARTOGRAFICO WEBGIS DELL'AUTORITÀ DI BACINO PUGLIA (PERIMETRI AGGIORNATI IL 19-11-2019)



INQUADRAMENTO TERRITORIALE



- LEGENDA**
- SITO
 - LINEA DI CONNESSIONE
 - PUNTO DI CONNESSIONE

LEGENDA

- SITO CATASTALE
- LINEA DI CONNESSIONE
- PUNTO DI CONNESSIONE

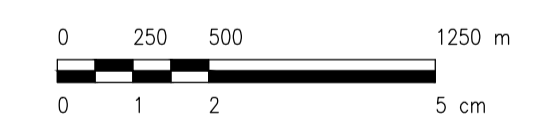
PERICOLOSITÀ IDRAULICA

- BASSA (BP)
- MEDIA (MP)
- ALTA (AP)

PERICOLOSITÀ GEOMORFOLOGICA

- PG1
- PG2
- PG3

SCALA 1:25000 - 1 cm = 250 m



0					
REV.	DESCRIZIONE	SZ/IM	RF	LC	09/2021
		DESCR.	CONTROL.	APPROV.	DATA

Montana Montana SpA
Via Carlo Farini 10, 6
20143 Milano
www.montana.com
Miro (sede certificata ISO) | Brescia | Palermo | Cagliari | Roma

Tel. +39 02 54118173
Fax +39 02 54129960
P. IVA 10414270156
Cap. Soc. 600.000,00 €

PUBBLICITÀ DI BREVETTI E MARCHI
DNV-GL
ISO 9001 | ISO 14001

Committente		IPC Puglia Srl Via Aterno 108 - 60020 San Giovanni Teatino (CH)
Progettati		ING. LAURA CONTI Iscritta all'Ordine degli Ingegneri della Provincia di Pavia al n. 1726
Oggetto		IMPIANTO INTEGRATO AGRIVOLTAICO COLLEGATO ALLA RTN POTENZA NOMINALE 47,83 Mwp Comune di Orta Nova e Ordona (FG)
Tavola	INQUADRAMENTO GENERALE VINCOLI PAI	N. Tav. 6.2
No. Riv. 2748_4378_ON_PD_T06.2_REVO_VINCOLI_PA		Scala 1:25000
È VIETATA LA RIPRODUZIONE DI QUESTO DOCUMENTO SENZA PREVENTIVA AUTORIZZAZIONE SCRITTA DELLA MONTANA SPA		