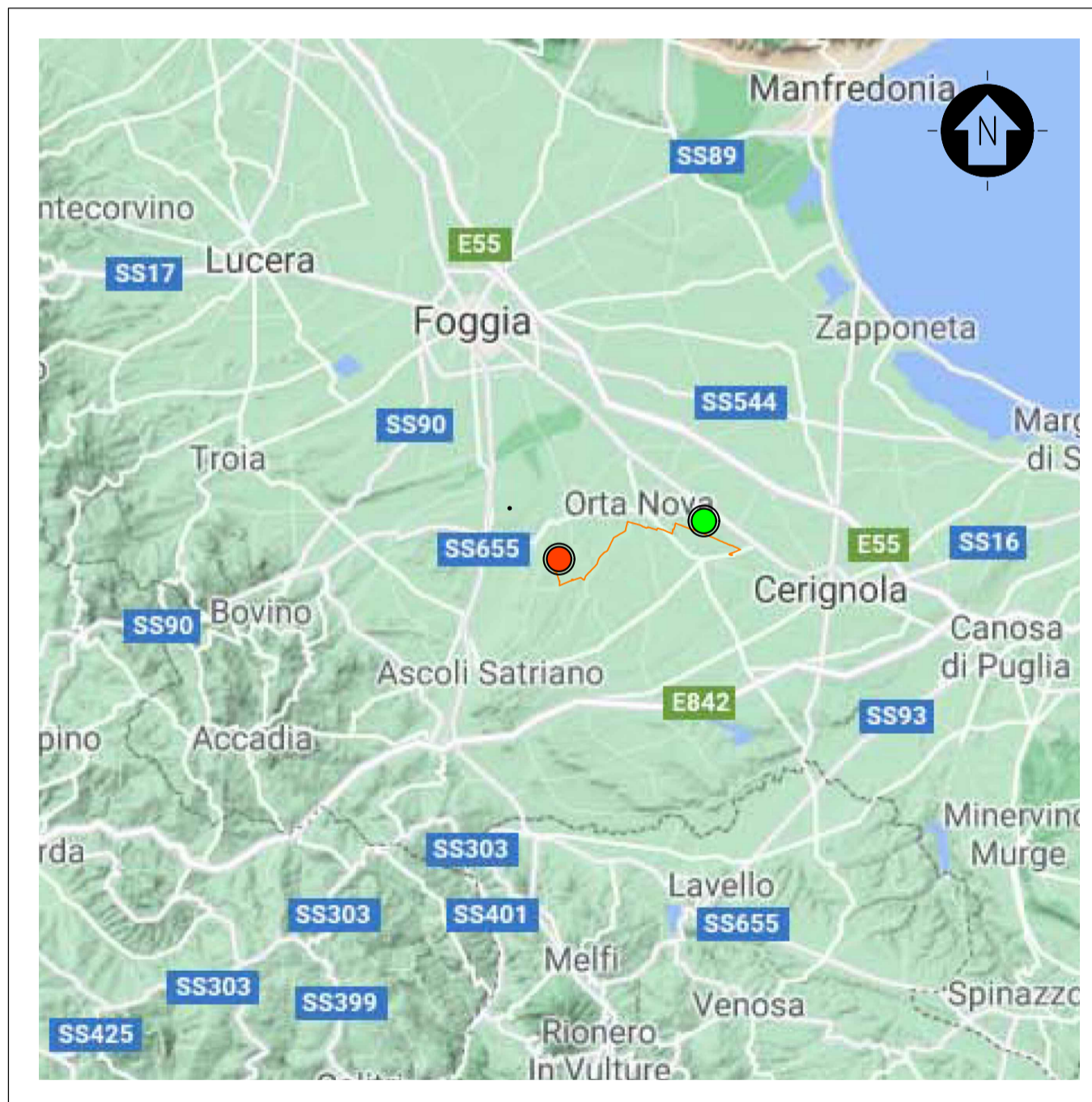
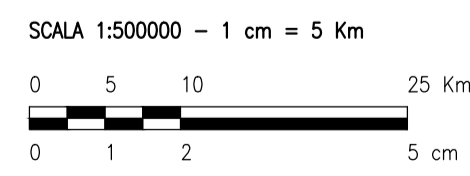




STRALCIO CARTOGRAFICO SISTEMA INFORMATIVO TERRITORIALE - REGIONE PUGLIA - PIANO PAESAGGISTICO TERRITORIALE - PPTR



INQUADRAMENTO TERRITORIALE

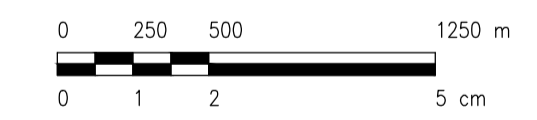


- LEGENDA**
- SITO
  - LINEA DI CONNESSIONE
  - PUNTO DI CONNESSIONE

**LEGENDA**

- SITO CATASTALE
- LINEA DI CONNESSIONE
- PUNTO DI CONNESSIONE
- COMPONENTI IDROLOGICHE**
- FIUMI, TORRENTI E CORSI D'ACQUA ISCRITTI NEGLI ELENCHI DELLE ACQUE PUBBLICHE (150m)
- COMPONENTI CULTURALI E INSEDIATIVE**
- AREE A RISCHIO ARCHEOLOGICO
- RETE TRATTURI
- CITTA' CONSOLIDATA
- ZONE DI INTERESSE ARCHEOLOGICO

SCALA 1:25000 - 1 cm = 250 m



0	-	SZ/LM	RF	LC	09/2021
REV.	DESCRIZIONE	DISCAL.	CONTROL.	APPROV.	DATA

**Montana** Montana SpA  
Via Carlo Farini 6  
20143 Milano  
Miro (sede certificata ISO) | Brescia | Palermo | Cagliari | Roma

Tel. +39 02 54118173  
Fax +39 02 54129960  
www.montana.com

P. IVA 10414270156  
Cap. Soc. 600.000,00 €

ISO 9001 | ISO 14001

Committente	IPC Puglia Srl Via Aterno 108 - 60020 San Giovanni Teatino (CH)		
Progettati	ING. LAURA CONTI Iscritta all'Ordine degli Ingegneri della Provincia di Pavia al n. 1726		
Oggetto	IMPIANTO INTEGRATO AGRIVOLTAICO COLLEGATO ALLA RTN POTENZA NOMINALE 47,83 MWp Comune di Orta Nova e Ortona (FG)		
Tavola	INQUADRAMENTO GENERALE VINCOLI PPTR	N. Tav.	6.3
N. Riv.	2748_4378_ON_PD_T06.3_REVO_VINCOLI_PPTR		Scala 1:25000
E' VIETATA LA RIPRODUZIONE DI QUESTO DOCUMENTO SENZA PREVENTIVA AUTORIZZAZIONE SCRITTA DELLA MONTANA SPA			