













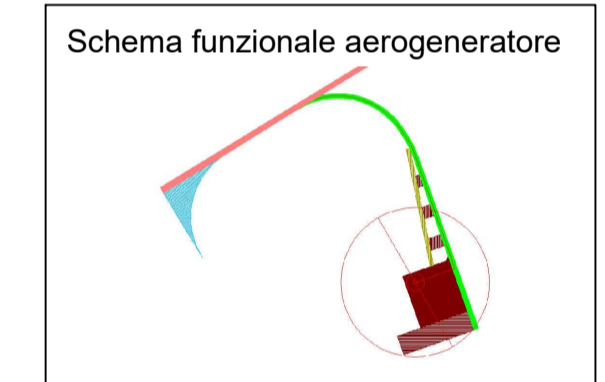












Legenda

-  Aerogeneratori di progetto
-  Cavidotto interrato MT interno
-  Cavidotto interrato MT esterno
-  Cavidotto interrato AT esterno
-  Tratti cavidotto in TOC
-  Aree per posizionamento macchina TOC
-  Viabilità di progetto
-  Viabilità esistente da adeguare
-  Allargamenti temporanei
-  Piazzola montaggio gru
-  Area stoccaggio pale
-  Piazzole ausiliarie appoggio gru
-  Piazzola appoggio gru
-  Area di cantiere



- 6.3.1 Componenti culturali e insediative**
-  BP - Immobili e aree di notevole interesse pubblico
 -  BP - Zone gravate da usi civici
 -  BP - Zone di interesse archeologico
 -  UCP - Città Consolidata
- UCP - Testimonianza della stratificazione insediativa
-  segnalazioni architettoniche e segnalazioni archeologiche
 -  aree appartenenti alla rete dei tratturi
- UCP - Area di rispetto delle componenti culturali e insediative (100m - 30m)
-  rete tratturi
 -  siti storico culturali
 -  zone di interesse archeologico
 -  UCP - Paesaggi rurali

PROPONENTE Repower Renewable Spa Via Leonardo, 44 30174 Mestre (VE)		 Energia che ti serve.																									
PROJECT MANAGER : Dott. Giuseppe Caricato																											
PROGETTAZIONE		 <small>Tenproject Srl - via De Gasperi 61 42018 S. Giorgio del Sannio (RN) t +39 0524 337144 - f +39 0524 tenproject.it - info@tenproject.it</small>																									
N° COMMESSA 1478	NUOVO PARCO EOLICO CASAMASSIMA "LOC. PARCO SAN NICOLA" e "VILLA ABBADIA" PROVINCIA DI BARI COMUNI DI CASAMASSIMA - RUTIGLIANO - TURI PROGETTO DEFINITIVO PER AUTORIZZAZIONE																										
INQUADRAMENTO URBANISTICO E VINCOLISTICO: ANALISI Piano Paesaggistico Territoriale Regionale – PPTR – UCP – Componenti culturali ed insediativi		CODICE ELABORATO 2.2.f <small>NOME FILE 1478-PD_A_2.2_TAV_00</small>																									
<table border="1" style="width: 100%; border-collapse: collapse;"> <tr> <td style="width: 25%;">00_12/2021</td> <td style="width: 50%;">PRIMA EMISSIONE</td> <td style="width: 10%;">MGS</td> <td style="width: 15%;">NF</td> </tr> <tr> <td>REV. DATA</td> <td>DESCRIZIONE REVISIONE</td> <td>REDATTO</td> <td>VERIFICA</td> </tr> <tr> <td>Cariglio - Rev. 00</td> <td></td> <td></td> <td></td> </tr> </table>	00_12/2021	PRIMA EMISSIONE	MGS	NF	REV. DATA	DESCRIZIONE REVISIONE	REDATTO	VERIFICA	Cariglio - Rev. 00				<table border="1" style="width: 100%; border-collapse: collapse;"> <tr> <td style="width: 25%;"></td> <td style="width: 50%;"></td> <td style="width: 10%;">MGS</td> <td style="width: 15%;">NF</td> </tr> <tr> <td></td> <td></td> <td>REDATTO</td> <td>VERIFICA</td> </tr> <tr> <td></td> <td></td> <td></td> <td>APPROVAZIONE</td> </tr> </table>					MGS	NF			REDATTO	VERIFICA				APPROVAZIONE
00_12/2021	PRIMA EMISSIONE	MGS	NF																								
REV. DATA	DESCRIZIONE REVISIONE	REDATTO	VERIFICA																								
Cariglio - Rev. 00																											
		MGS	NF																								
		REDATTO	VERIFICA																								
			APPROVAZIONE																								
<small>COPYRIGHT - TUTTI I DIRITTI SONO RISERVATI A NORMA DI LEGGE</small>																											