







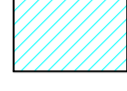





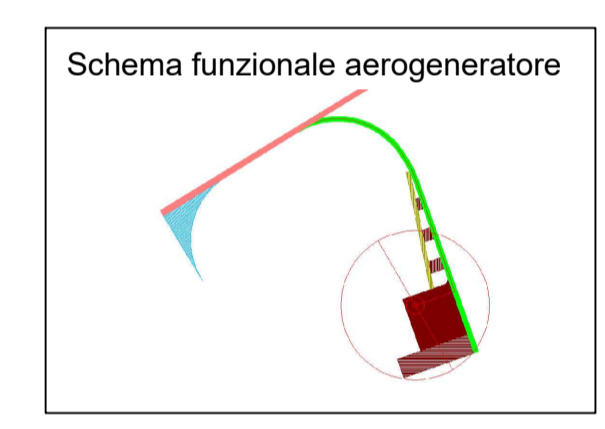







**Legenda**

-  Aerogeneratori di progetto
-  Cavidotto interrato MT interno
-  Cavidotto interrato MT esterno
-  Cavidotto interrato AT esterno
-  Tratti cavidotto in TOC
-  Aree per posizionamento macchina TOC
-  Viabilità di progetto
-  Viabilità esistente da adeguare
-  Allargamenti temporanei
-  Piazzola montaggio gru
-  Area stoccaggio pale
-  Piazzole ausiliarie appoggio gru
-  Piazzola appoggio gru
-  Area di cantiere




**Legenda**


- OASI DI PROTEZIONE**
  - 1 - Bosco Selva Sup. 120 Ha
  - 2 - Marzalossa Sup. 395 Ha
  - 3 - Santo Spirito Sup. 300 Ha
  - 4 - Castello di Marchione Sup. 250 Ha
  - 5 - Monte San Nicola Sup. 300 Ha
  - 6 - Zoo Safari Sup. 860 Ha
  - 7 - Egnathia - Torre Canne Sup. 490 Ha
- ZONE DI RIPOPOLAMENTO E CATTURA**
  - 8 - La Selva Sup. 3500 Ha
  - 9 - Barsento Sup. 700 Ha
  - 10 - Santa Maria della Scala Sup. 860 Ha
- CENTRI PRIVATI DI RIPRODUZIONE DELLA FAUNA SELVATICA**
  - 11 - Az. Agr. "Monacelle" Sup. 75 Ha
  - 12 - Az. Agr. "Zizzi Pietro" Sup. 0,3 Ha
- ZONE PER L'ADDESTRAMENTO CANI**
  - 13 - Frassineto Sup. 72,08 Ha
  - 14 - Masseria San Pietro Sup. 15,75 Ha
- AZIENDE FAUNISTICO-VENATORIE**
  - 15 - Masseria Colombo Sup. 74 Ha
- FONDI CHIUSI**
  - 16 - Az. Baronaggio Sup. 130 Ha
  - 17 - Az. Mirizzi Sup. 3 Ha
  - 18 - Az. Vecchiarda Sup. 27 Ha
  - 19 - C.da Salvella Sup. 5 Ha
  - 20 - C.da Monacelle Sup. 4 Ha
  - 21 - C.da Monte Rosso Sup. 11 Ha
  - 22 - C.da La Tronese Sup. 59 Ha
  - 23 - Egnathia Sup. 95,4 Ha
  - 24 - Mazzone Maria Sup. 3,43 Ha
  - 25 - Parco Vergone Sup. 4,37 Ha
  - 26 - Scattono Sup. 19,45 Ha
  - 27 - Murgia Albanese Sup. 18,56 Ha
  - 28 - Lagravinese Domenico Sup. 40,96 Ha
  - 29 - Nisino S.A.S. Sup. 28,3 Ha
  - 30 - Leontino Giuseppe Sup. 7,24 Ha
  - 31 - Labarile Paola Sup. 270 Ha
  - 32 - Az. Agricola "Cocozza" Sup. 72,45 Ha

-  Pinete e Boschi demaniali
-  Aree percorse dal fuoco (anni 2009-2016)
-  Aree Protette Regionali
-  Limite ATC "Murgiano"
-  Confini comunali

PROponente  
**REPOWER Renewable Spa**  
 Via Lavaredo, 44  
 30174 Mestre (VE)  
 PROJECT MANAGER: Dott. Giuseppe Caricato




PROGETTAZIONE



Tenproject Srl - via De Gasperi 61  
 42018 S. Giorgio del Sannio (RN)  
 t +39 0524 337144 - f +39 0524 337145  
 tenproject.it - info@tenproject.it

N° COMMESSA  
**1478**  
 NUOVO PARCO EOLICO CASAMASSIMA "LOC. PARCO SAN NICOLA" e "VILLA ABBADIA"  
 PROVINCIA DI BARI  
 COMUNI DI CASAMASSIMA - RUTIGLIANO - TURI  
 PROGETTO DEFINITIVO PER AUTORIZZAZIONE



CODICE ELABORATO  
**2.7**  
 INQUADRAMENTO URBANISTICO E VINCOLISTICO:  
 Piano faunistico venatorio della Regione Puglia  
 NOME FILE  
 1478-PD\_A\_2.7\_TAV\_r00

| REV. | DATA    | DESCRIZIONE REVISIONE | MGS     | NF       | NF           |
|------|---------|-----------------------|---------|----------|--------------|
| 00   | 12/2021 | PRIMA EMISSIONE       |         |          |              |
|      |         |                       | REDATTO | VERIFICA | APPROVAZIONE |

Carglio - Rev. 00