












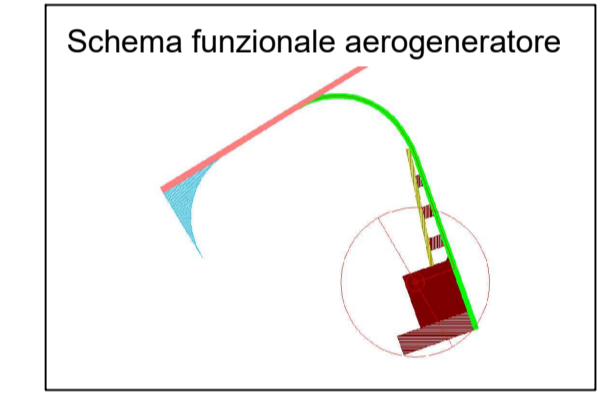















Scala 1:100000


**Legenda**

-  Aerogeneratori di progetto
-  Viabilità esistente da adeguare
-  Cavidotto interrato MT interno
-  Allargamenti temporanei
-  Cavidotto interrato MT esterno
-  Piazzola montaggio gru
-  Cavidotto interrato AT esterno
-  Area stoccaggio pale
-  Trattti cavidotto in TOC
-  Piazzole ausiliarie appoggio gru
-  Aree per posizionamento macchina TOC
-  Piazzola appoggio gru
-  Viabilità di progetto
-  Area di cantiere




- LEGENDA**
-  Territori costruiti
  - COMPONENTI GEOMORFOIDROLOGICI - Art. 40.1 N.T.A.**
  -  Orlo di scarpata delimitante forme semispianate
  -  Area annessa orlo di scarpata
  -  Asse di displuvio
  -  Area annessa ad Assi di Displuvio
  -  Area di pertinenza lama
  -  Area annessa lama
  -  Corso d'acqua episodico
  -  Corso d'acqua obliterato
  -  Recapito finale di bacino endoreico
  -  Ripa di Erosione
  -  Area Annessa a Ripa di Erosione
  -  Grotte
  -  Area Annessa Grotta
  -  Ingresso di grotta naturale
  -  Voragini
  -  Doline
  -  Area annessa doline
  -  Punti sommitali
  -  Area di cava attiva

PROPRONTE  
**REPOWER Renewable Spa**  
 Via Lavaredo, 44  
 30174 Mestre (VE)  
 PROJECT MANAGER: Dott. Giuseppe Caricato



L'energia che ti serve.


PROGETTAZIONE



Tenproject Srl - via De Gasperi 61  
 40118 S. Giorgio del Sannio (BO)  
 t +39 0524 337144 - f +39 0524 337145  
 tenproject.it - info@tenproject.it

N° COMMESSA  
**1478**

**NUOVO PARCO EOLICO CASAMASSIMA "LOC. PARCO SAN NICOLA" e "VILLA ABBADIA"**  
 PROVINCIA DI BARI  
 COMUNI DI CASAMASSIMA - RUTIGLIANO - TURI  
 PROGETTO DEFINITIVO PER AUTORIZZAZIONE



INQUADRAMENTO URBANISTICO E VINCOLISTICO:  
 Comune di Turi - Piano Urbanistico Generale - PUG  
 "Carta delle emergenze del sistema geomorfologico zona A"

CODICE ELABORATO  
**2.11.e**  
 NOME FILE  
 1478-PD\_A\_2.11.e\_TAV\_00

| REV. | DATA    | DESCRIZIONE REVISIONE | MGS     | NF       | NF           |
|------|---------|-----------------------|---------|----------|--------------|
|      |         |                       | REDATTO | VERIFICA | APPROVAZIONE |
| 00   | 12/2021 | PRIMA EMISSIONE       |         |          |              |

Copyright - Rev. 00