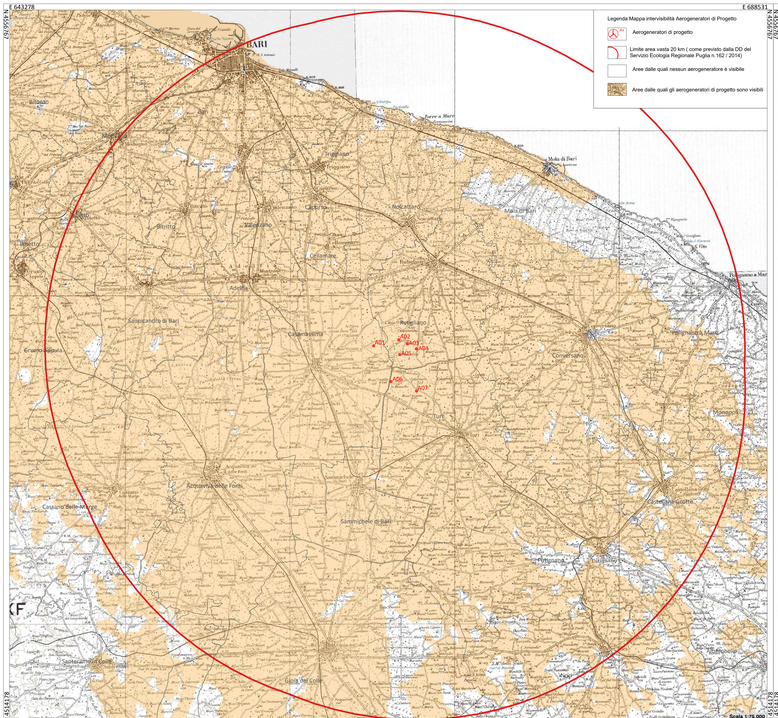

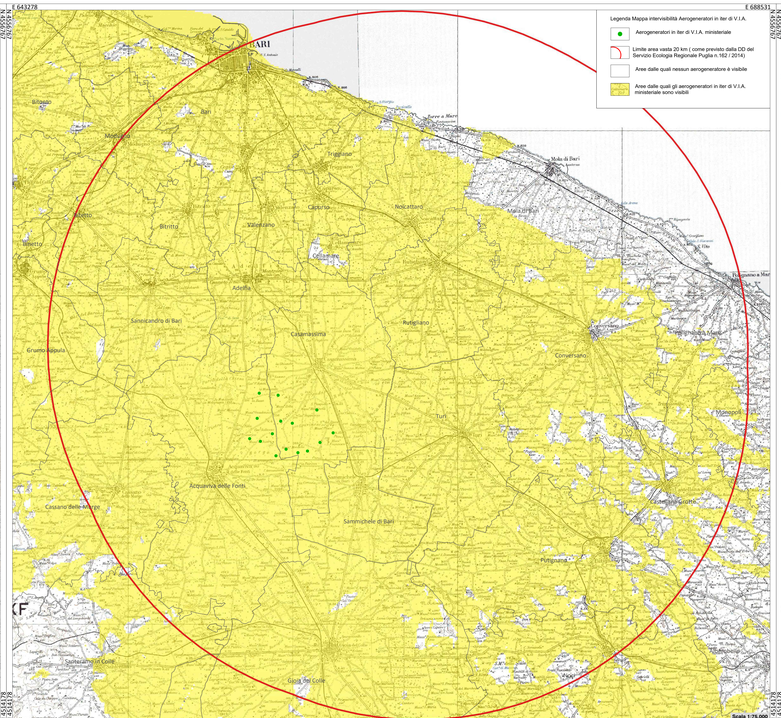

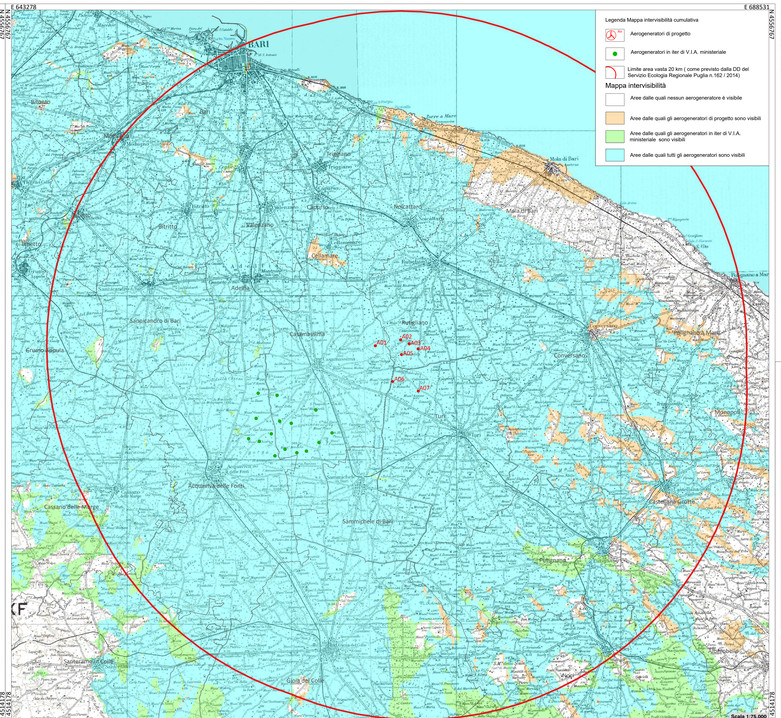

Le mappe dell'intervisibilità sono frutto di un'elaborazione numerica che assume come base esclusivamente l'andamento orografico e non tiene conto della copertura vegetazionale e di tutti gli ostacoli che possono frapporsi tra l'osservatore e l'oggetto di verifica percettiva.
Nell'area di studio non ci sono altri impianti eolici. Si rileva un unico impianto eolico in iter autorizzativo ad una distanza superiore a 4,8 km a sud del centro abitato di Casamassima.
Non si rileva alcuna interferenza reciproca tra gli aerogeneratori di progetto e quello in iter, sia per la distanza e sia per le caratteristiche percettive dell'intorno.
Dalla mappa dell'intervisibilità cumulativa si osserva che l'ambito di visibilità teorica dell'impianto in progetto non eccede quello determinato dall'impianto in iter autorizzativo, non si determina pertanto un effetto cumulativo in termini di occupazione visiva dell'area.

PROPONENTE:
Repower Renewable Spa
Via Lussignana, 39
25126 Brescia (BS)
PROJECT MANAGER: Dott.Giuseppe Cancelo

REPOWER
Energia che ti serve.

PROGETTAZIONE

TENPROJECT
Tecnoprogetti Ingegneria Integrata
Via Nazionale, 243 - 00184 Roma
T. +39 06 97617001 - F. +39 06 97617009
www.tenproject.it - info@tenproject.it
Ing. Giuseppe Carlo Marano
Ordine degli Ingegneri della Provincia di Roma n. A 20798

N° COMMESSA
1478

NUOVO PARCO EOLICO CASAMASSIMA "LOC. PARCO SAN NICOLA" e "VILLA BANFI"
PROVINCIA DI BARI
COMUNI DI CASAMASSIMA - RUTIGLIANO - TURI

PROGETTO DEFINITIVO PER AUTORIZZAZIONE

ELABORATO AMBIENTE

ANALISI PERCETTIVA:
CARTA DELL'INTERVISIBILITA' DELL'IMPIANTO E CUMULATIVA

9.2.1
NOME FILE:
VIA-R.9.2.1_TAV_A0

REV.	DATA	PRIMA EMISSIONE	PER	DT	DP
00	11/2021				
Scala: Dis. 00		REVISIONE NO REVISIONE	REDATTO	VERIFICATO	APPROVAZIONE

COPYRIGHT - TUTTI I DIRITTI SONO RISERVATI AI SENSI DELLA LEGGE