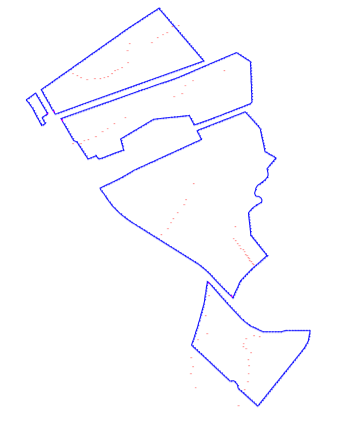

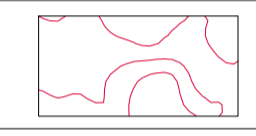


AREA OVEST



KEY PLAN

LEGENDA	
	Recinzione
	Curve di livello - 1,00 m
Base ortofoto da rilievo con drone	

IMPIANTO DI PRODUZIONE DI ENERGIA DA FONTE SOLARE FOTOVOLTAICA CON ACCUMULO DENOMINATO "SASSARI 01"

REGIONE SARDEGNA
PROVINCIA di SASSARI
COMUNI di SASSARI e PORTO TORRES

PROGETTO DEFINITIVO

Tav.:	Titolo:
E10.c	Rilievo planoaltimetrico - Curve di livello su ortofoto da rilievo - Area ovest

Scala:	Formato Stampa:	Codice Identificatore Elaborato
1:2.000	A1	E10_ElaboratoGrafico_10.c

Progettazione: DOTT. ING. Fabio CALCARELLA <small>Via Sardiniana Sassari, 14 - 07100 Sassari Mod. +39 049 5445375 Email: calcarella@ingegneri.it P. IVA 04433020759</small>	Committente: Whysol-E Sviluppo S.r.l. <small>Via Meravigli, 3 - 07123 - MILANO Tel. +39 02 3586105 Email: info@whysol-e.com P. IVA 10892800966</small>
 	

Data	Motivo della revisione:	Redatto:	Controllato:	Approvato:
Marzo 2021	Prima emissione	STC	FC	WHYSOL-E Sviluppo s.r.l.