







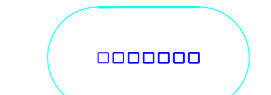


AREA EST

KEY PLAN

LEGENDA

-  Tracker 48 moduli
-  Tracker 24 moduli
-  Recinzione
-  Strada interna
-  Siepe perimetrale
-  SdA (Sistema di accumulo)
-  Cabine di campo
-  Rete MT
-  Arnie per l'apicoltura



IMPIANTO DI PRODUZIONE DI ENERGIA DA FONTE SOLARE FOTOVOLTAICA CON ACCUMULO DENOMINATO "SASSARI 01"

REGIONE SARDEGNA
 PROVINCIA DI SASSARI
 COMUNI DI SASSARI E PORTO TORRES

PROGETTO DEFINITIVO

Tav.: Titolo:
 E12c **Planimetria generale quotata sulla base del rilievo 1:500 - Area Est 3**

Scala: 1:500 Formato Stampa: A0 Codice Identificatore Elaborato: E12c_ElaboratoGrafico_12c

Progettazione: DOTT. ING. FABIO CALCARELLA <small>Via Sardegna, 10 - 07030 SASSARI (SS) - Tel. 079/2411111 - Fax 079/2411112 - P. IVA 02040800929</small> 	Committente: Whyso-E Sviluppo S.r.l. <small>Via Sardegna, 10 - 07030 SASSARI (SS) - Tel. 079/2411111 - Fax 079/2411112 - P. IVA 02040800929</small> 
---	---

Data	Motivo della revisione:	Redatto:	Controllato:	Approvato:
01/01/2024	Prima emissione	STC	FC	WHYSO-E Sviluppo s.r.l.