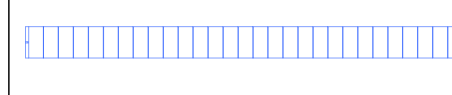
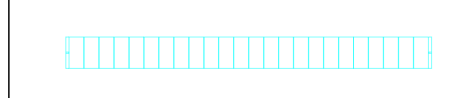



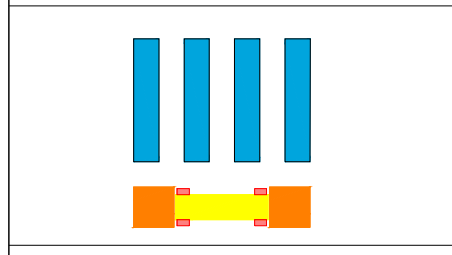





AREA EST

KEY PLAN

**LEGENDA**

-  Tracker 48 moduli
-  Tracker 24 moduli
-  Recinzione
-  Strada interna
-  Siepe perimetrale
-  Area SdA (Sistema di accumulo)
-  Cabine di campo
-  Rete MT
-  Arnie per l'apicoltura



**IMPIANTO DI PRODUZIONE DI ENERGIA DA FONTE SOLARE FOTVOLTAICA CON ACCUMULO DENOMINATO "SASSARI 01"**

REGIONE SARDEGNA  
 PROVINCIA DI SASSARI  
 COMUNI DI SASSARI E PORTO TORRES

PROGETTO DEFINITIVO

Tav.: E12d  
 Titolo: Planimetria generale quotata sulla base del rilievo 1:500 - Area Est 4

Scala: 1:500  
 Formato Stampa: A0  
 Codice Identificatore Elaborato: E12d\_ElaboratoGrafico\_12d

Progettazione: <b>DOTT. ING. FABIO CALCARELLA</b> <small>Via Sardegna, 14 - 07030 Sassari          Tel. 079 2222222          P. IVA 02045678901</small>	Committente: <b>Whyso-E Sviluppo S.r.l.</b> <small>Via Sardegna, 14 - 07030 Sassari          Tel. 079 2222222          P. IVA 02045678901</small>
 N° 1874 	

Data	Motivo della revisione:	Redatto:	Controllato:	Approvato:
01/01/2024	Prima emissione	STC	FC	Whyso-E Sviluppo S.r.l.