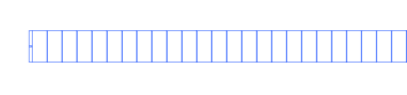
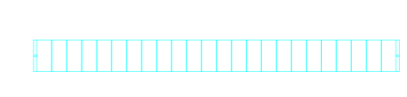



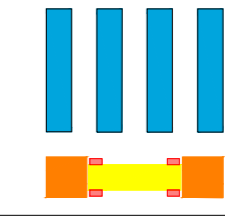


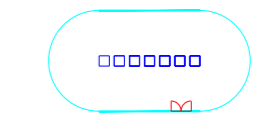


AREA EST

KEY PLAN

**LEGENDA**


-  Tracker 48 moduli
-  Tracker 24 moduli
-  Recinzione
-  Strada interna
-  Siepe perimetrale
-  SdA (Sistema di accumulo)
-  Cabine di campo
-  Rete MT
-  Arnie per l'apicoltura

**IMPIANTO DI PRODUZIONE DI ENERGIA DA FONTE SOLARE FOTVOLTAICA CON ACCUMULO DENOMINATO "SASSARI 01"**  
 REGIONE SARDEGNA  
 PROVINCIA di SASSARI  
 COMUNI di SASSARI e PORTO TORRES

PROGETTO DEFINITIVO

Tav.:	Titolo:
E12m	Planimetria generale quotata sulla base del rilievo 1:500 - Area ovest 2

Scala:	Formato Stampa:	Codice Identificatore Elaborato:
1:500	A0	E12m_ElaboratoGrafico_12m

Progettazione: <b>DOTT. ING. Fabio CALCARELLA</b> <small>Aut. Min. Agric. e Silv. n. 1108/2008</small> 	Committente: <b>Whyso!-E Sviluppo S.r.l.</b> <small>Via Sardegna, 21 - 07030 Sassari (SS)</small> <small>tel. 079 2211111</small> <small>www.whysol.it</small>
---	--

Data:	Motivo della revisione:	Redatto:	Controllato:	Approvato:
01/01/2021	Prima emissione	STC	FC	WHYSO, E Sviluppo s.r.l.