Impatto visivo cumulativo - Punti sensibili- Scala 1:25000

Carta di visibilità - Punti dai quali è visibile l'impianto- Scala 1:25000

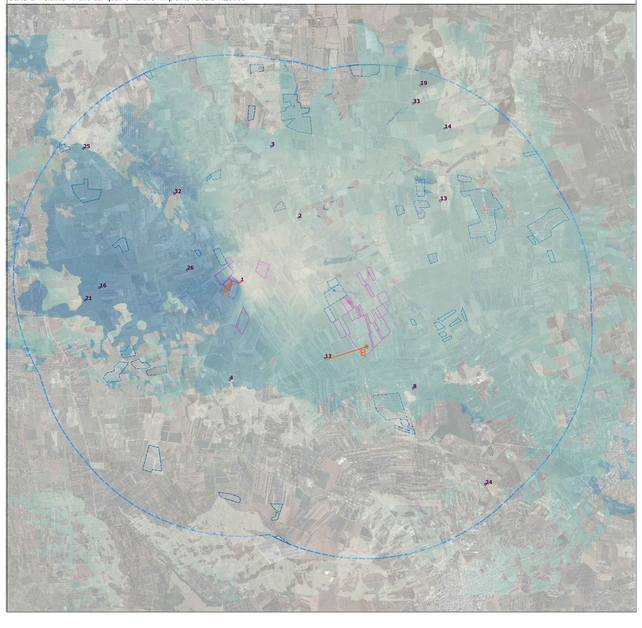

Carta di visibilità - Punti dai quali non è visibile l'impianto-Scala 1:25000

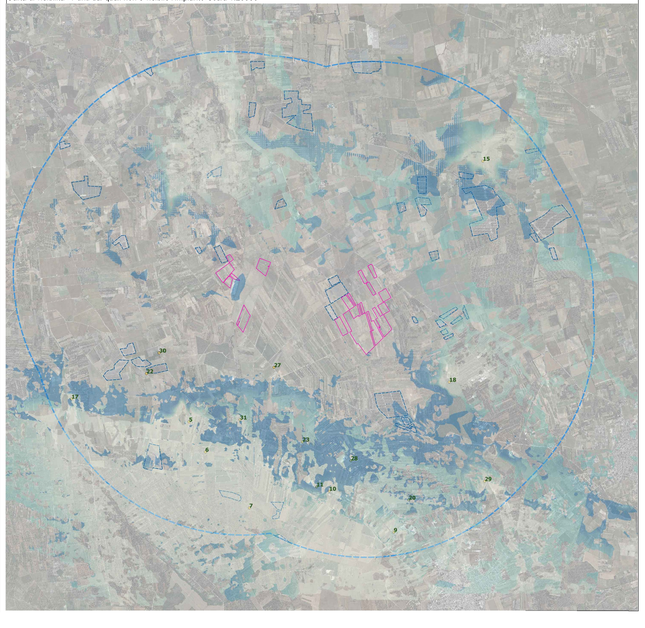

1	Masseria Uggio Piccolo
2	Masseria Uggio
3	Massria Specchia
4	Masseria Scaloti e Masseria Camardella
5	Masseria Monticello
6	Masseria Monticello
7	Masseri Verardi
8	Masseria Aurito
9	Masseria Palazzo
10	Masseria Falco
11	Masseria Falco
12	Masseria esperti nuovi
13	Masseria Angelini
14	Masseria Santa Teresa
15	Masseria Marmonte
16	Masseria Muro Maurizio
17	Boschi di Santa Teresa e dei Lucci
18	Bosco Curtipetrizzi

19	Vincolo arceologico: Malvindi-Campofreddo
20	Masseria Palazzo
21	Strada a valenza paesaggistica
22	Strada a valenza paesaggistica
23	Canale della Lacrima e Limitone dei Greci (Oria-Madonna dell'Alto)
24	Strada a valenza paesaggistica SS 605
25	Strada a valenza paesaggistica SS 605
26	Strada a valenza paesaggistica SS 605
27	Strada a valenza paesaggistica SS 605
28	Strada a valenza paesaggistica SS 605
29	Boschi e foreste
30	Limitone dei Greci (Oria-Madonna dell'Alto)
31	Formazioni arbustive in evoluzione naturale
32	Canale presso Masseria Torricella
33	Fiume Grande e Boschi di Santa Teresa e dei Lucci

Modello di elevazione-Sezione 1-A

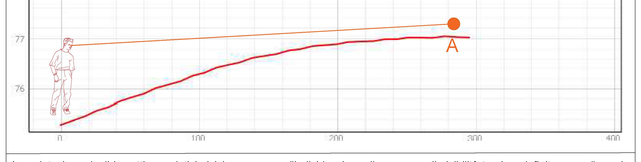

La valutazione degli impatti cumulativi visivi presuppone l'individuazione di una zona di visibilità teorica, definita come l'area in cui il nuovo impianto può essere teoricamente visto e dunque l'area all'interno della quale le analisi andranno ulteriormente specificate. Si è assunta, per le ragioni di cui sopra un'area di 4 km dall'impianto proposto.

Modello di elevazione-Sezione 12-B

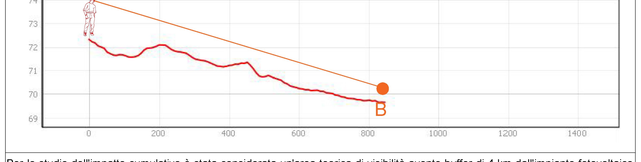

Per lo studio dell'impatto cumulativo è stata considerata un'area teorica di visibilità avente buffer di 4 km dall'impianto fotovoltaico oggetto di studio in quanto è stato constatato che ad una distanza superiore ai 3 km dall'impianto, la visibilità si riduce notevolmente , soprattutto a causa della della conformazione geo-morfologica del territorio. Come si evince dalla mappa, sono stati individuati, nell'area teorica di 4 km, impianto fotovoltaici e pale eoliche per valutare l'impatto cumulativo visivo. La presenza dell'impianto fotovoltaico oggetto di studio nonimpatta sulla componente visiva cumulativa del paesaggio.

Legenda

- Perimetro dell'area di intervento
- Aerogeneratori esistenti e autorizzati
- Zona di visibilità teorica (Buffer 4 Km)
- Impianti fotovoltaici autorizzati

REGIONE PUGLIA | PROVINCIA DI BRINDISI | COMUNE DI BRINDISI | COMUNE DI CELLINO SAN MARCO | COMUNE DI MESAGNE

Realizzazione di impianto agrivoltaico con produzione agricola e di energia elettrica da fonte rinnovabile fotovoltaica da ubicarsi in località Specchione in agro di Brindisi, Cellino San Marco e Mesagne (BR) e delle relative opere di connessione alla RTN

Potenza nominale cc: 42,98 MWp - Potenza in immissione ca: 35,00 MVA

ELABORATO

CARTA DI INTERVISIBILITA'

IDENTIFICAZIONE ELABORATO

codice progetto	Codice Paese	Accorpamento	codice elaborato	N° lotto	N° sub-lotto	Nome file	data	Scala
PD	1RCONG4	D	3.6_02	2	2	1RCONG4_D_3.6_02_INTERVISIBILITAARP.tif	Ottobre2021	scala metrica

REVISIONI

Rev. n°	Data	Descrizione	Redatto	Verificato	Approvato
00	14/05/2021	1° Emissione	CAPORUSSO	AMBRON	TERLIZZI
01	11/10/2021	2° Emissione	CAPORUSSO	AMBRON	TERLIZZI

PROGETTAZIONE:

MATE System Impresa sociale SRL
Via Cerasuolo 70 - 70020 Cassano delle Murge (BA)
tel. +39 080 5746178
mail: info@matesystemsrl.it pec: matesystem@pec.it

Progettista:
Ing. Antonio TERLIZZI

DIFFIDA: OGNI RIPRODUZIONE ANCHE PARZIALE, PER QUALSIASI SCOPO E MEZZO, È VIETATA SENZA AUTORIZZAZIONE SCRITTA DEL PROGETTISTA. LA VIOLAZIONE DEI DIRITTI È PERSEGUITA.

RICHIEDENTE:
LUMINORA SPECCHIONE S.R.L.
Via TEVERE n.41
00198 ROMA

L'AMMINISTRATORE:
Dott. PABLO MIGUEL OTIN PINTADO