




- LEGENDA**
-  Area d'ingombro dell'impianto fotovoltaico
 -  Tracciato dell'elettrodotto di connessione alla rete elettrica esistente
 -  Ubicazione della SST

**CONNESSIONE ALLA
RETE ELETTRICA ESISTENTE**

Progettista

 Montecada Energy S.p.A.
 38068 - Rovereto (TN)

Progettista



COMUNE DI AGRIGENTO E PORTO EMPEDOCLE (AG)
 PROGETTO PER LA REALIZZAZIONE DI UN IMPIANTO FOTOVOLTAICO A TERRA NELL'AREA DI CUIE CAVE
 DOMOSSE E NELLE ZONE AD USI LIMITOPOLI, CON CONTENZUALI RISERVOIRI AMBIENTALI DELLE
 SITES CAVE (IMBOTTITI) "CASA BALABEROTTI", "CASA BALABEROTTI", "CASA BALABEROTTI", "CASA
 PORTA" SITA' NELL'OROMIA CONTRADA "ENTRAME" NEL TERRITORIO DEL COMUNE DI AGRIGENTO,
 OLTRE ALLA REALIZZAZIONE DELLE OPERE DI COLLETTORI E RELATIVE ADI ETTRODOTTO
 INTERENATO IN MT A SERVIZIO SITO NEI COMUNI DI AGRIGENTO E PORTO EMPEDOCLE (AG), SOTTO
 ALL'ADDEBITAMENTO DI UN SOTTOCOTAZIONE ELETTRICA CON ESISTENTE PER LA CONNESSIONE
 IN VIA LUIGI LA MALFA NEL COMUNE DI PORTO EMPEDOCLE (AG).
 DELL'IMPIANTO FOTOVOLTAICO ALLA RETE ELETTRICA AT. SOTTO L'ULTIMA SITA

INQUADRAMENTO GENERALE SU CTR

Titolo						
P00003	A02	A	D	P00003_A02_A_D_R00	A2	001/001
Commissa	Cod. elaborato	Fase	Tipi	Nome file	Scala	Formato
00	2021.08.02	Emissione			A.S.	A.V.
Rev.	Data	Oggetto revisione	Radato	Verificato	Approvato	