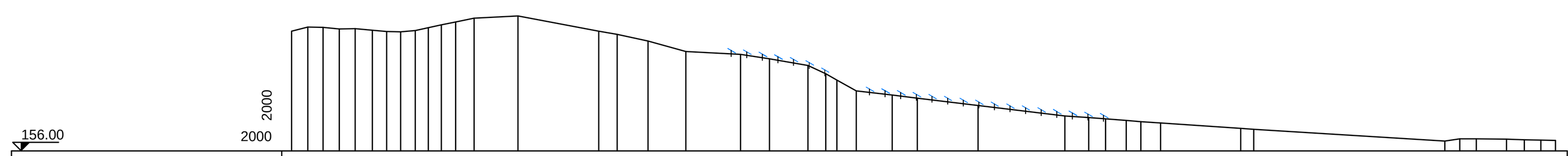

SEZIONE TERRENO	DISTANZE PROGRESSIVE TERRENO	PARZIALI TERRENO	QUOTE TERRENO
1	-0.00	6.39	203.89
2	6.39	6.12	205.50
3	12.51	6.43	205.40
4	18.94	6.43	204.72
5	25.38	6.77	204.86
6	32.15	5.84	204.25
7	37.98	5.55	203.79
8	43.54	5.76	203.60
9	49.30	5.24	204.15
10	54.53	5.25	205.24
11	59.78	5.65	206.40
12	65.44	7.42	207.54
13	72.85	17.52	209.13
14	90.37	32.26	210.00
15	122.64	7.32	203.89
16	129.96	12.34	202.57
17	142.30	15.07	200.00
18	157.37	21.97	195.82
19	179.33	11.44	194.57
20	190.77	15.37	192.85
21	206.14	7.19	190.15
22	213.33	4.40	186.82
23	217.74	7.76	184.35
24	225.50	14.30	180.00
25	239.79	10.06	178.32
26	249.86	24.28	177.11
27	274.14	34.63	174.20
28	308.77	9.58	170.00
29	318.35	6.71	169.30
30	325.05	8.22	168.80
31	333.27	5.95	168.20
32	339.22	7.79	167.75
33	347.02	32.08	167.21
34	379.10	5.12	164.99
35	384.22	76.38	164.67
36	460.60	6.01	160.00
37	466.61	6.48	160.89
38	473.09	12.09	160.81
39	485.17	7.18	160.66
40	492.35	6.53	160.49
41	498.88	5.95	160.33
42	504.83		160.18

G - G'

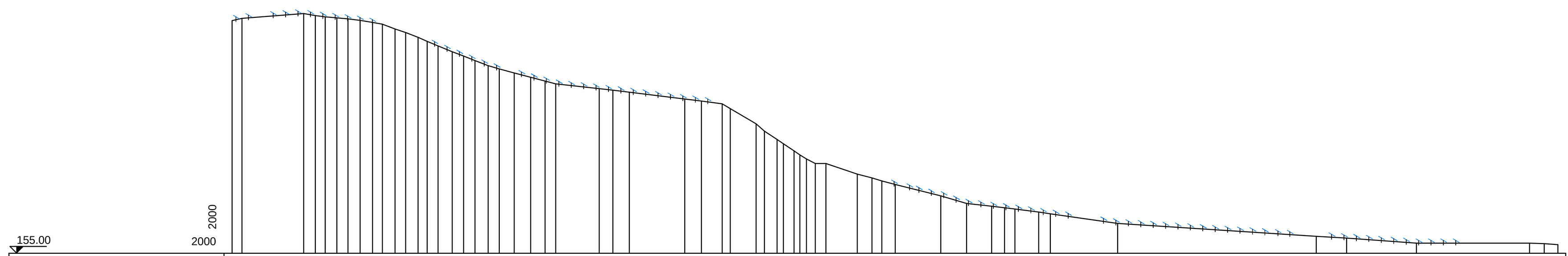

SEZIONE TERRENO	DISTANZE PROGRESSIVE TERRENO	PARZIALI TERRENO	QUOTE TERRENO
1	0.00	5.01	271.80
2	5.01	30.93	272.97
3	35.94	5.85	275.30
4	41.79	5.02	274.30
5	46.81	5.82	273.73
6	52.63	5.62	273.22
7	58.25	6.12	272.68
8	64.37	6.11	271.93
9	70.48	5.03	270.93
10	75.51	6.30	270.00
11	81.81	5.32	267.60
12	87.13	6.30	265.90
13	93.43	4.49	263.41
14	97.92	5.46	261.40
15	103.38	7.19	259.09
16	110.57	5.69	256.21
17	116.26	5.73	254.00
18	121.98	6.53	251.69
19	128.52	5.68	249.19
20	134.20	7.47	247.59
21	141.67	8.29	245.57
22	149.96	7.21	243.31
23	157.17	5.37	241.43
24	162.54	21.80	240.00
25	184.34	6.87	237.66
26	191.21	8.18	236.84
27	199.39	27.88	235.91
28	227.27	8.38	232.40
29	235.66	10.35	231.42
30	246.01	4.14	230.00
31	250.14	12.94	227.55
32	263.08	4.22	220.00
33	267.30	6.35	216.36
34	273.65	3.08	212.06
35	276.73	5.37	210.00
36	282.10	2.89	206.44
37	284.99	3.39	204.40
38	288.38	4.39	202.40
39	292.77	5.40	200.00
40	298.17	15.68	200.00
41	313.86	7.33	194.67
42	321.19	5.01	192.76
43	326.20	6.73	191.35
44	332.93	22.88	189.46
45	355.81	12.97	183.76
46	368.78	12.55	180.00
47	381.33	6.40	178.58
48	387.74	5.25	177.82
49	392.99	11.88	177.21
50	404.87	5.93	175.62
51	410.80	33.76	174.81
52	444.56	99.71	170.00
53	544.27	15.22	163.46
54	559.48	35.09	162.59
55	594.58	56.73	160.00
56	651.31	7.36	160.00
57	658.67	6.80	159.82
58	665.47		159.27

F-F'

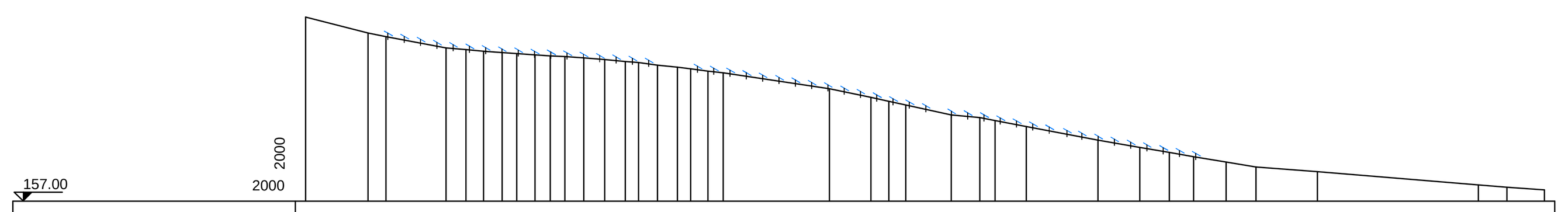

SEZIONE TERRENO	DISTANZE PROGRESSIVE TERRENO	PARZIALI TERRENO	QUOTE TERRENO
1	0.00	23.89	227.45
2	23.89	6.80	221.35
3	30.69	23.02	220.00
4	53.72	7.63	215.66
5	61.34	6.72	215.01
6	68.06	7.15	214.41
7	75.21	5.54	213.82
8	80.75	7.03	213.46
9	87.78	5.84	212.93
10	93.62	5.47	212.62
11	99.09	7.32	212.32
12	106.41	7.92	211.78
13	114.33	7.97	211.16
14	122.30	5.02	210.46
15	127.32	7.25	210.00
16	134.58	7.58	209.07
17	142.16	5.10	208.30
18	147.26	6.57	207.60
19	153.82	5.87	206.70
20	159.69	40.66	206.04
21	200.35	15.82	200.00
22	216.17	6.89	196.77
23	223.07	6.47	195.14
24	229.54	17.37	193.80
25	246.90	10.99	190.00
26	257.89	5.85	188.91
27	263.74	11.84	187.82
28	275.58	27.44	185.58
29	303.02	16.08	180.39
30	319.10	11.24	177.55
31	330.34	9.32	175.64
32	339.66	12.40	174.00
33	352.06	11.45	171.93
34	363.51	23.53	170.00
35	387.04	61.54	168.32
36	448.58	10.91	163.16
37	459.49	14.31	162.32
38	473.80		161.23

H - H'

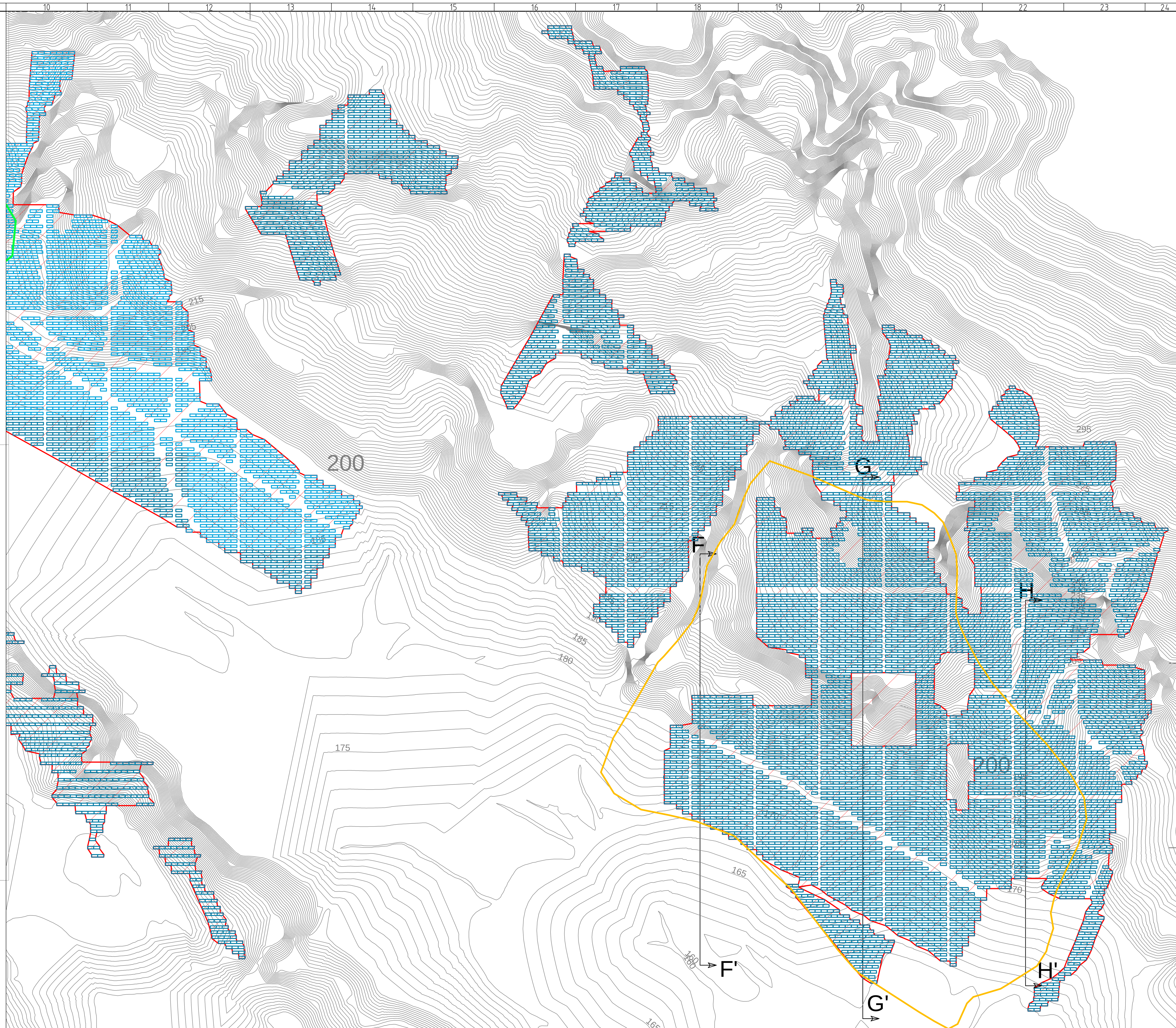

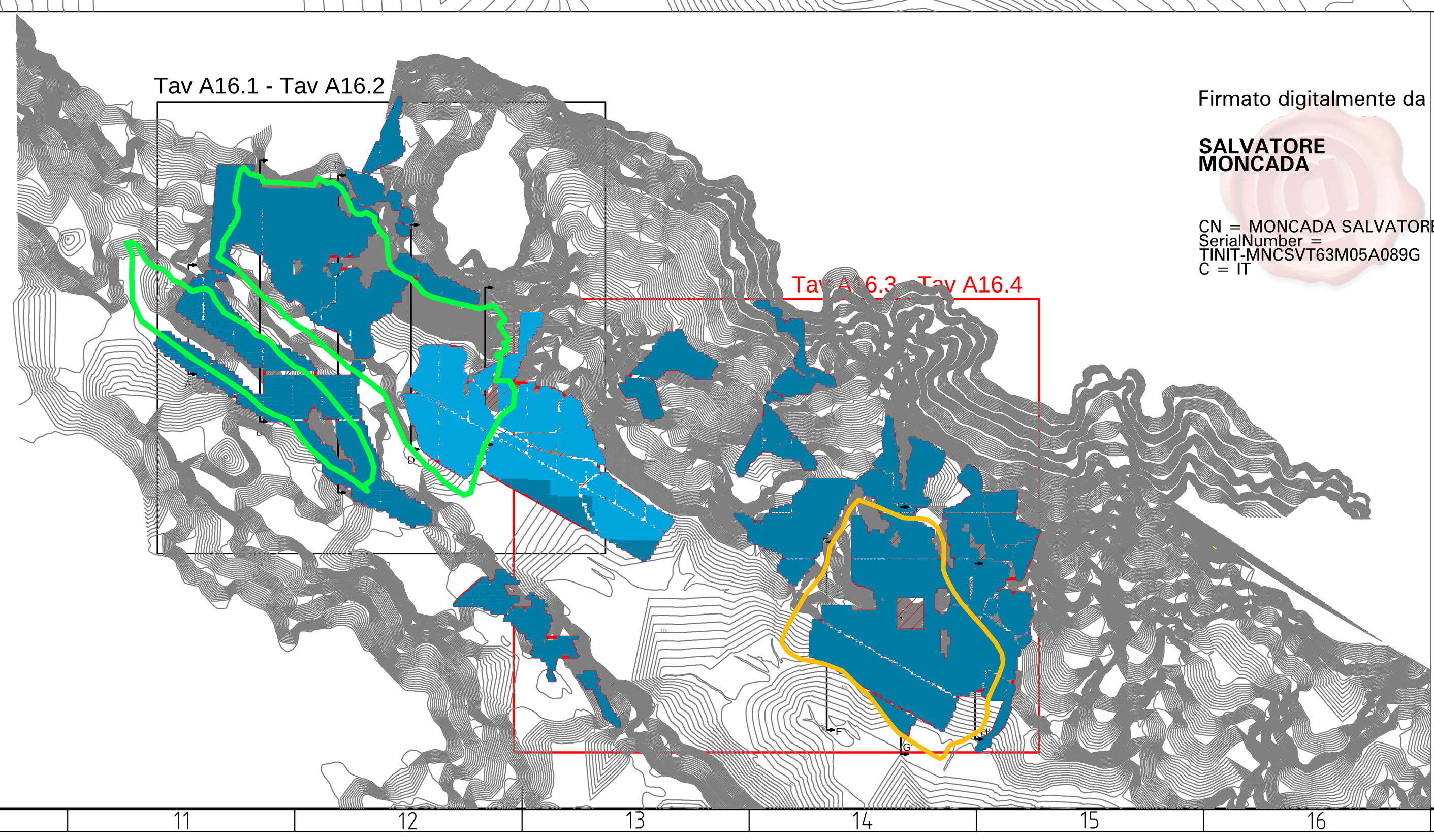

Firmato digitalmente da

SALVATORE MONCADA

CN = MONCADA SALVATORE
SerialNumber = TINIT-MNCSVT63M05A089G
C = IT

LEGENDA

Area d'ingombro dell'impianto

Perimetro Cava Milione

Perimetro Cava Cascina La Porta

Vaccaro Antonio
13.08.2021
07:57:56
GMT+00:00

Proponente
Moncada Energy Group S.r.l.
Piazza della Manifattura, 1
38068 - Rovereto (TN)

Progettista

COMUNE DI AGRIGENTO E PORTO EMPEDOCLE (AG)

PROGETTO PER LA REALIZZAZIONE DI UN IMPIANTO FOTOVOLTAICO A TERRA NELL'AREA DI DUE CAVE DISMESSE E NELLE ZONE AD ESSE LIMITROFE, CON CONTESTUALE RECUPERO AMBIENTALE DELLE STESSE CAVE DENOMINATE "CAVA MILIONE", SITA IN CONTRADA LUNA ZUPPARDO, E "CAVA CASCINA LA PORTA", SITA NELL'OMONIMA CONTRADA, ENTRAMBE NEL TERRITORIO DEL COMUNE DI AGRIGENTO, OLTRE ALLA REALIZZAZIONE DELLE OPERE AD ESSO CONNESSE E RELATIVE AD UN ELETTRODOTTO INTERRATO IN MT A SERVIZIO SITO NEI COMUNI DI AGRIGENTO E PORTO EMPEDOCLE (AG), NONCHE' ALL'ADEGUAMENTO DI UNA SOTTOSTAZIONE ELETTRICA GIA' ESISTENTE PER LA CONNESSIONE DELL'IMPIANTO FOTOVOLTAICO ALLA RETE ELETTRICA IN AT, QUEST'ULTIMA SITA IN VIA UGO LA MALFA NEL COMUNE DI PORTO EMPEDOCLE (AG).

PROFILI ALTIMETRICI LATO CAVA CASCINA LA PORTA - PROGETTO

Titolo

Moncada Energy Group S.r.l.
Partita IVA 01781470842
R.E.A. 229198
www.moncadaenergy.com
Pec: moncadaenergy@pec.it
info@moncadaenergy.com
Piazza della Manifattura,1
Rovereto (TN) - 38068 - Italia
Tel. +39 0922 668111
Fax.+39 0922 636062

Commessa	Cod. elaborato	Fase	Tipo	Nome file	Scala	Formato	Foglio
P00003	A16.4	A	D	P00003_A16.4_A_D_R00	1:5.000	A0	001/001

Rev.	Data	Oggetto revisione	Redatto	Verificato	Approvato
00	2021.08.02	Emissione	A.S.	A.V.	A.V.

CONFIDENTIAL - ©2009 Property of Moncada Energy Group S.r.l. – All rights reserved.