

KPLAN
 SCALA 1:20000 - 1 cm = 200 m
 0 200 400 1000 m
 0 1 2 5 cm

- LEGENDA**
- SITO CATASTALE
 - AREA RILIEVO TOPOGRAFICO
 - BENI STORICO CULTURALI - FASCIA DI RISPETTO
 - VERDE DI SALVAGUARDIA - OLIVETI
 - RILIEVO TOPOGRAFICO PUNTO DI PRESA
 - RILIEVO TOPOGRAFICO PUNTO RILEVATO
 - RILIEVO TOPOGRAFICO CURVE DI LIVELLO PRINCIPALI - EQUIDISTANZA 1 m
 - RILIEVO TOPOGRAFICO CURVE DI LIVELLO SECONDARIE - EQUIDISTANZA 0.2 m
 - DTM REGIONE PUGLIA CURVE DI LIVELLO - EQUIDISTANZA 1 m
 - LINEA ELETTRICA AEREA STRUTTURE DI SOSTEGNO
 - STRUTTURE - SISTEMA IRRIGAZIONE
 - STRUTTURE - TERMINE LAPIDEO
 - STRADE
 - RECINZIONE
 - EDIFICI
 - VASCHE DI IRRIGAZIONE

SCALA 1:2000 - 1 cm = 20 m
 0 20 40 100 m
 0 1 2 5 cm

0	-	SA	RF	LC	09/2021
REV.	DESCRIZIONE	DISCAL.	CONTROL.	APPROV.	DATA

		Montana SpA Via Carlo Farini 10, 20143 Milano Tel. +39 02 54118173 Fax +39 02 54129869 www.montanaspa.com Milano (sede certificata ISO) Brescia Palermo Cagliari Roma			
Committente: TE GREEN DEV 2 Srl Piazza Walther Vongelweide, 8 - 39100 Bolzano (BZ)					
Progettisti: ING. LAURA CONTI Iscritta all'Ordine degli Ingegneri della Provincia di Pavia al n. 1726					
Oggetto: IMPIANTO INTEGRATO AGRIVOLTICO COLLEGATO ALLA RTN POTENZA NOMINALE 57,44 MWp Comune di Stornara (FG)					
Titolo: STATO DI FATTO PLANIMETRIA CON RILIEVO PLANOALTIMETRICO DETTAGLIO CARTOGRAFICO AREA OVEST					N. Tav. 2.1
No. R. 2748_4469_ST_PD_T02_1_REVO_RILIEVO DETTAGLIO					Scala 1:2000
È VIETATA LA RIPRODUZIONE DI QUESTO DOCUMENTO SENZA PREVENTIVA AUTORIZZAZIONE SCRITTA DELLA MONTANA SPA					



FOTO 1



FOTO 2



FOTO 3




FOTO 4



FOTO 16




FOTO 17



FOTO 19




FOTO 18



FOTO 20