

FOTO 21 FOTO 23 FOTO 25 FOTO 26



FOTO 22

FOTO 24



FOTO 27



FOTO 28



FOTO 8




FOTO 12



FOTO 9



FOTO 13



FOTO 10



FOTO 14



FOTO 11




FOTO 15



FOTO 5


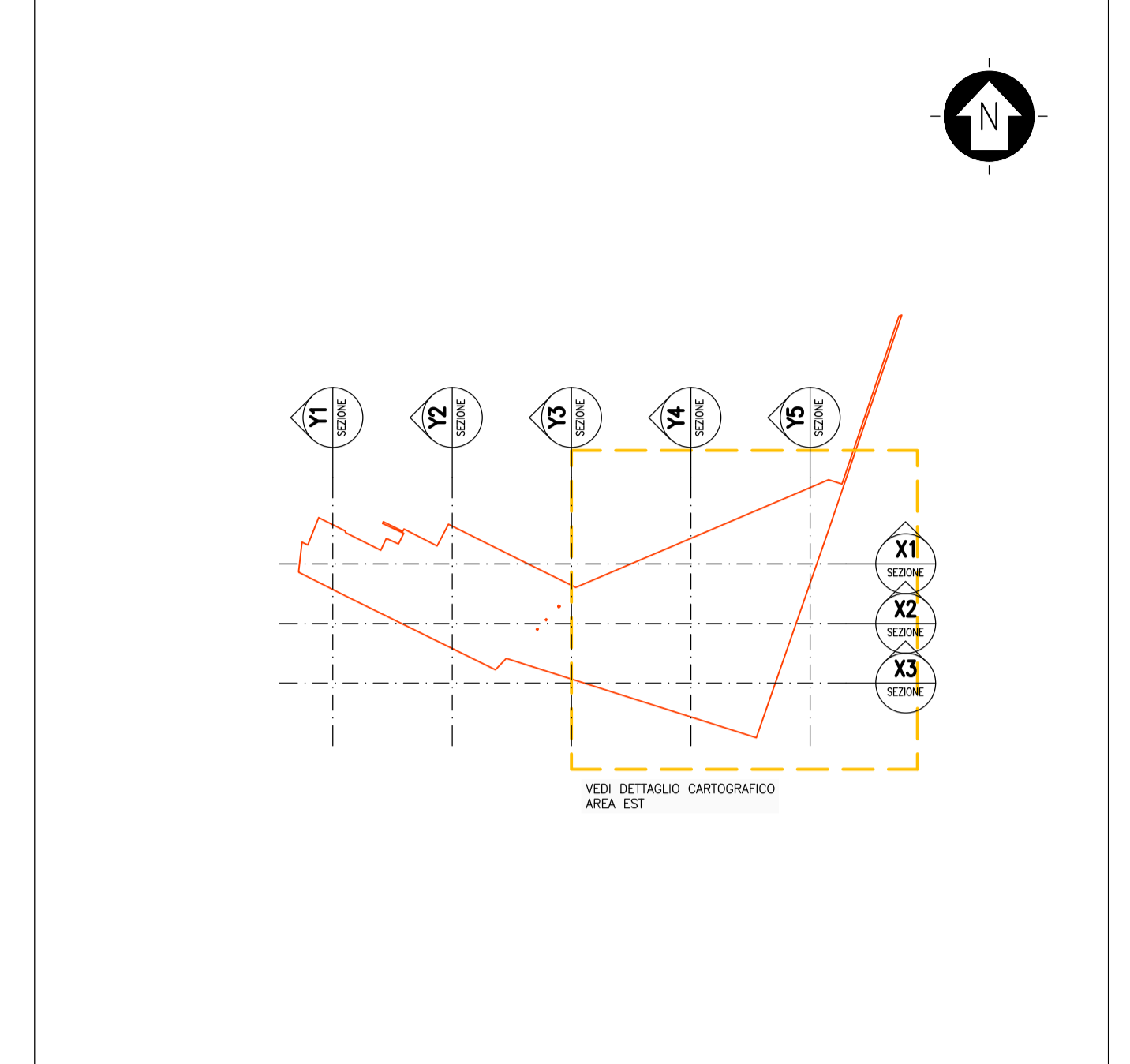


FOTO 6



FOTO 7



KPLAN
 SCALA 1:20000 - 1 cm = 200 m
 0 200 400 1000 m
 0 1 2 5 cm

LEGENDA
 SITO CATASTALE

LEGENDA

- SITO CATASTALE
- FASCE DI RISPETTO
- BENI STORICO CULTURALI - FASCIA DI RISPETTO
- VERDE DI SALVAGUARDIA - OLIVETI
- AREA RILIEVO TOPOGRAFICO
- RILIEVO TOPOGRAFICO PUNTO DI PRESA
- RILIEVO TOPOGRAFICO PUNTO RILEVATO
- RILIEVO TOPOGRAFICO CURVE DI LIVELLO PRINCIPALI - EQUIDISTANZA 1 m
- RILIEVO TOPOGRAFICO CURVE DI LIVELLO SECONDARIE - EQUIDISTANZA 0.2 m
- DTM REGIONE PUGLIA CURVE DI LIVELLO - EQUIDISTANZA 1 m
- LINEA ELETTRICA AEREA STRUTTURE DI SOSTEGNO
- STRUTTURE - SISTEMA IRRIGAZIONE
- STRUTTURE - TERMINE LAPIDEO
- STRADE
- RECINZIONE
- EDIFICI
- VASCHE DI IRRIGAZIONE

SCALA 1:2000 - 1 cm = 20 m
 0 20 40 100 m
 0 1 2 5 cm

0	-	SA	RF	LC	09/2021
REV.	DESCRIZIONE	DISCAL.	CONTROL.	APPROV.	DATA

Montana

Montana SpA
 Via Carlo Farini 6
 20143 Milano
 Tel. +39.02.5418173
 Fax +39.02.5412969
 www.montanaitalia.com
 Milano (sede certificata ISO) | Brescia | Palermo | Cagliari | Roma

DNV-GL

Committente	TE GREEN DEV 2 Srl Piazza Walther Vongelweide, 8 - 39100 Bolzano (BZ)				
Progettisti	ING. LAURA CONTI Iscritta all'Ordine degli Ingegneri della Provincia di Pavia al n. 1726				
Oggetto	IMPIANTO INTEGRATO AGRIVOLTAICO COLLEGATO ALLA RTN POTENZA NOMINALE 57,44 MWp Comune di Stornara (FG)				
Tavola	STATO DI FATTO PLANIMETRIA CON RILIEVO PLANOALTIMETRICO DETTAGLIO CARTOGRAFICO AREA EST				N. Tav. 2.2
N. R.	2748_4469_ST_PD_T02_2_REV0_RILIEVO DETTAGLIO				Scala 1:2000
E' VIETATA LA RIPRODUZIONE DI QUESTO DOCUMENTO SENZA PREVENTIVA AUTORIZZAZIONE SCRITTA DELLA MONTANA SPA					