PLANIMETRIA DI PROGETTO SU CARTOGRAFIA

Scala 1:2000

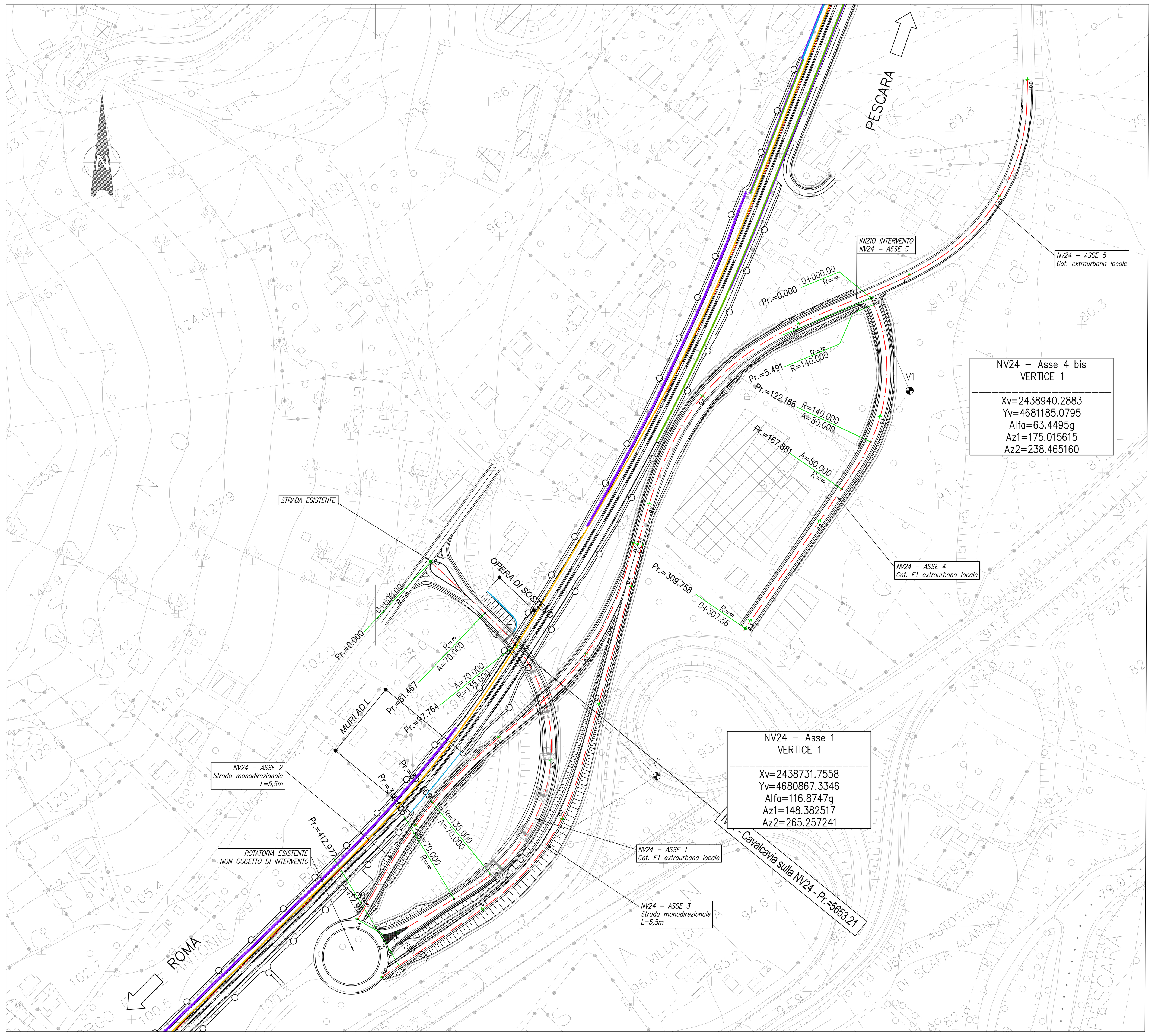

PLANIMETRIA DI PROGETTO SU ORTOFOTO

Scala 1:2000

KEY–PLAN

Scala 1:20.000

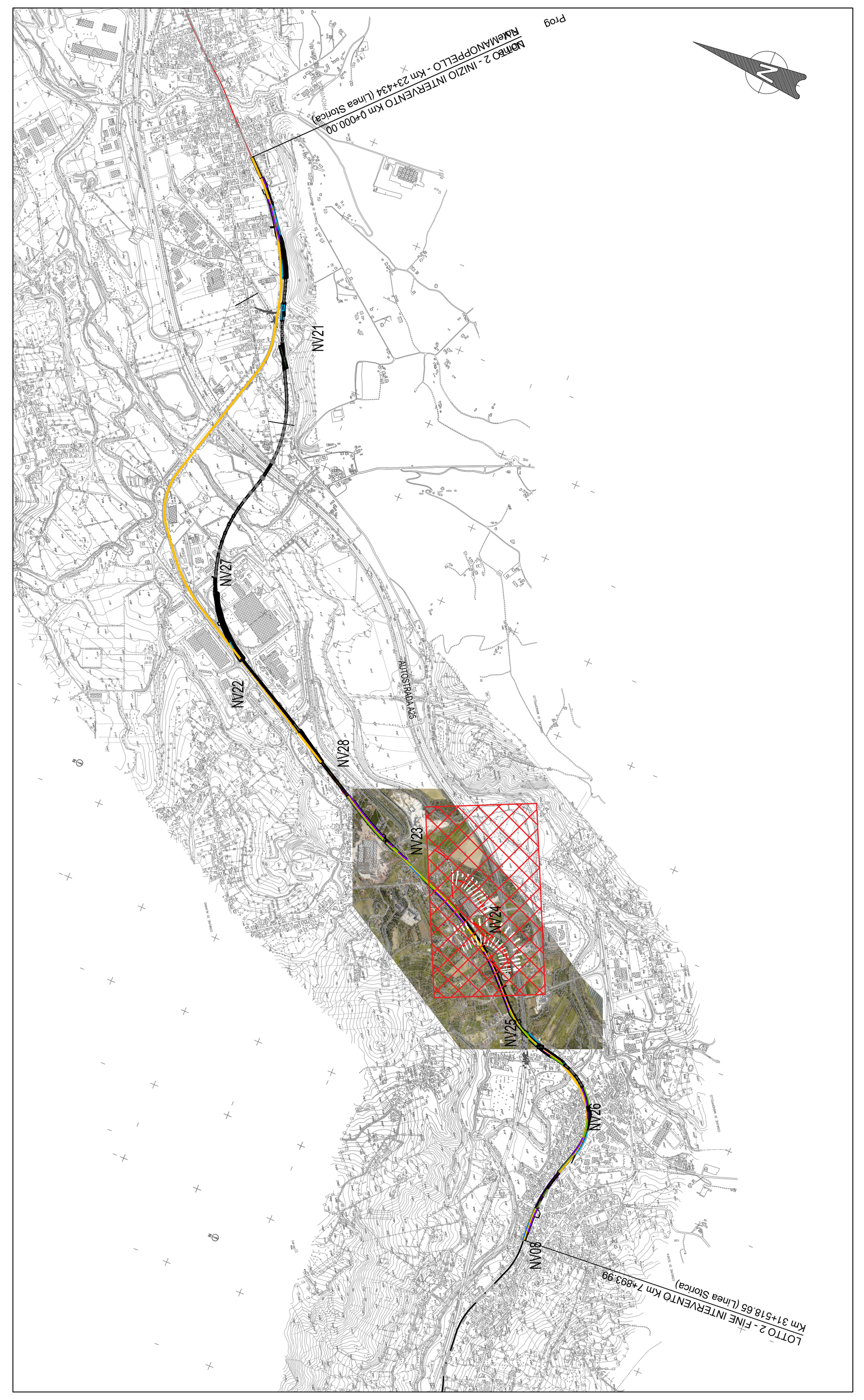

PAVIMENTAZIONE - Tipo 1

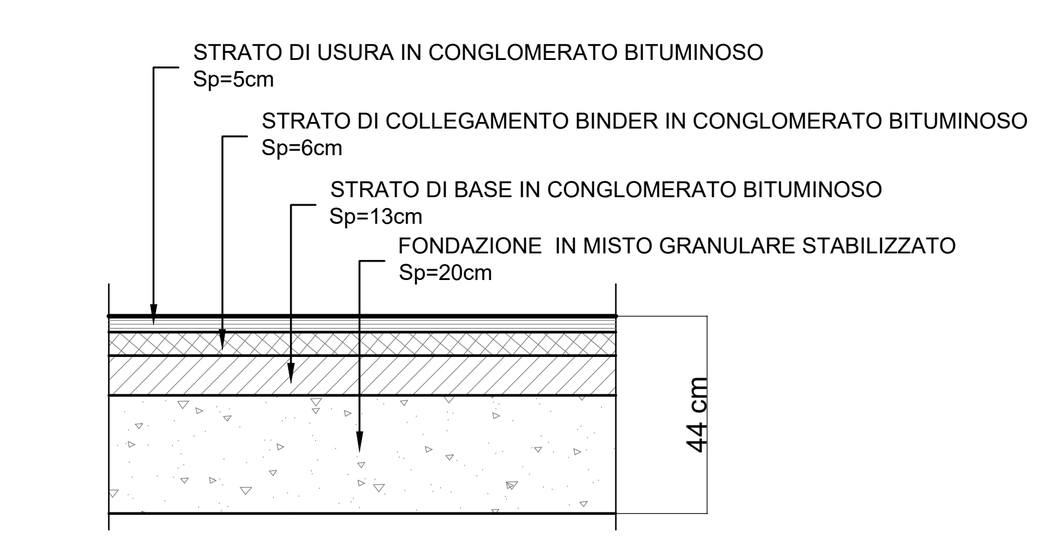

PROFILI LONGITUDINALE ASSE 1

Scala 1:2000

LIVELLETTE	L=27.23m i=0.0000 Δh=0.00m	L=154.52m i=0.0813 Δh=0.40m	L=167.02m i=−0.0707 Δ=−0.40m	L=54.54m i=−0.0070 Δ=−0.08m	L=9.66m i=0.0203 Δh=0.10m
PROGRESSIVE VERTICI	27.228	181.749	348.773	403.313	

Profilo Longitudinale
NV24 – Asse 1
Pr.=0.00 – Pr.= 412.98

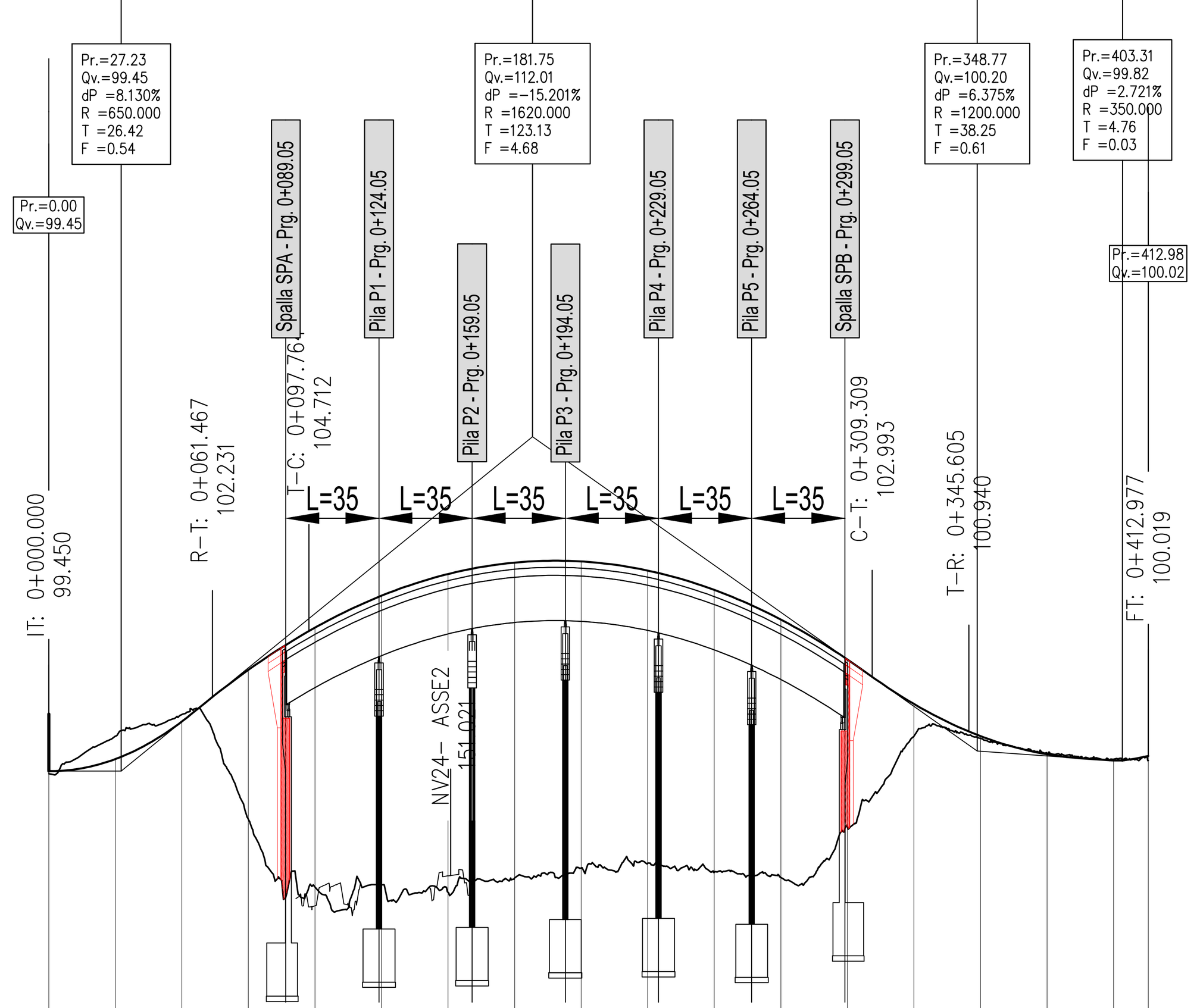

Scala : 2000/200 Q.Rif. 90.00

QUOTE PROGETTO	99.45 99.90 101.31 103.25 104.84 106.04 106.85 107.28 107.33 106.99 106.26 105.14 103.64 101.97 100.77 100.08 99.85
QUOTE TERRENO	99.39 100.76 101.58 97.64 95.09 95.18 94.89 95.43 95.81 95.99 95.65 95.45 97.36 100.76 100.68 100.12 99.90
DISTANZE PARZIALI	25.00 25.00 11.47 13.53 22.76 2.24 25.00 25.00 25.00 3.54 21.46 25.00 25.00 25.00 9.31 15.69 20.61 4.39 25.00 25.00 12.98
ETTOMETRICHE	0.0 0.1 0.2 0.3 0.4
DISTANZE PROGRESSIVE	25.00 50.00 75.00 100.00 125.00 150.00 175.00 200.00 225.00 250.00 275.00 300.00 325.00 350.00 375.00 400.00
ANDAMENTO PLANIMETRICO	Rett.=61.47m A=70.00 R=135.00m A=70.00 Rett.=67.37m
ANDAMENTO SOPRAELEVAZIONE	−2.50% +0.00% +7.00% 0+055.51 0+071.76 0+088.01 0+097.76 0+309.31 0+319.06 0+335.31 0+351.56 +7.00% +2.50% −2.50%

PROFILI LONGITUDINALE ASSE 4

Scala 1:2000

LIVELLETTE	L=24.68m i=−0.0115 Δ=−0.04m	L=79.62m i=0.0587 Δh=0.42m	L=190.20m i=−0.0056 Δ=−0.71m	L=15.19m i=0.0250 Δh=0.07m
PROGRESSIVE VERTICI	24.683	104.306	294.508	

Profilo Longitudinale
NV24 – Asse 4
Pr.=0.00 – Pr.= 309.76

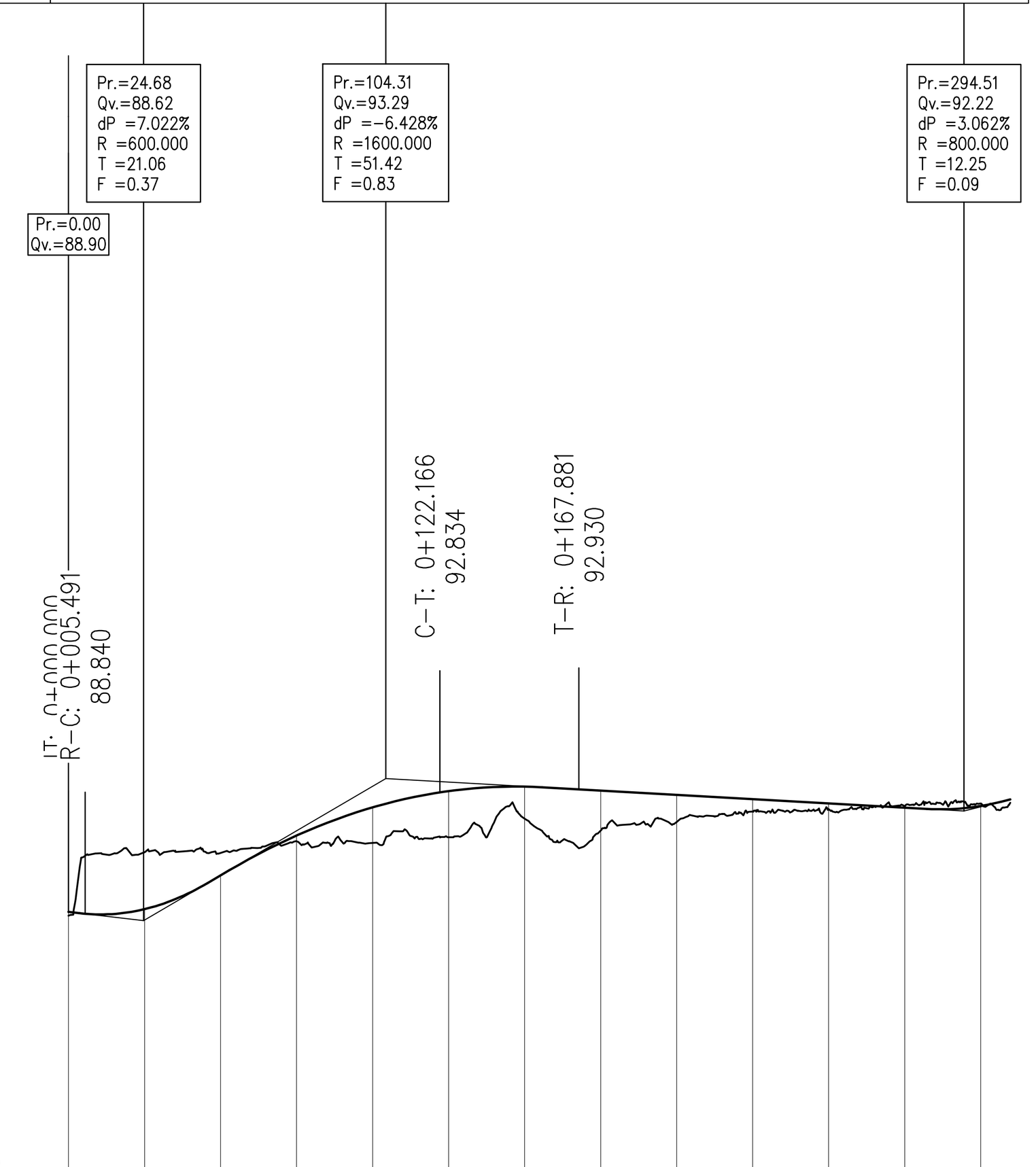

Scala : 2000/200 Q.Rif. 80.00

QUOTE PROGETTO	88.90 88.99 90.10 91.41 92.34 92.88 93.02 92.89 92.75 92.61 92.47 92.33 92.39
QUOTE TERRENO	88.85 90.86 90.84 91.23 91.17 91.36 91.97 91.57 91.86 92.20 92.27 92.38 92.47
DISTANZE PARZIALI	5.49 19.51 25.00 13.83 11.17 25.00 22.17 2.83 25.00 17.88 7.12 25.00 25.00 25.00 25.00 25.00 7.56
ETTOMETRICHE	0.0 0.1 0.2
DISTANZE PROGRESSIVE	25.00 50.00 75.00 100.00 125.00 150.00 175.00 200.00 225.00 250.00 275.00 300.00
ANDAMENTO PLANIMETRICO	Rett.=5.49m R=140.00m A=80.00 Rett.=139.66m
ANDAMENTO SOPRAELEVAZIONE (Right / Left)	−2.50% −7.00% 7.00% −7.00% 2.50% −2.50% −2.50% 2.50% −2.50%

SEZIONE TIPO F1 ASSE 1,4,5 – STRADA LOCALE IN AMBITO EXTRAURBANO IN RILEVATO

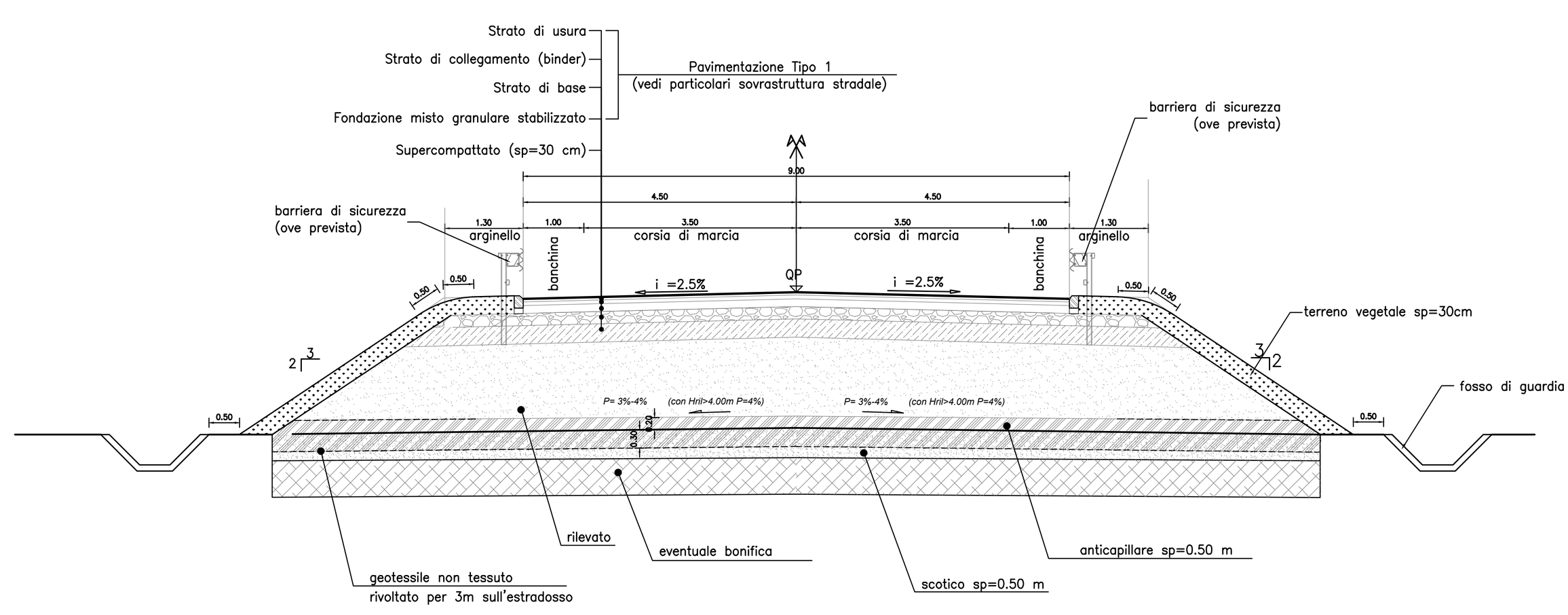

SEZIONE TIPO F1 ASSE 1,4,5 – STRADA LOCALE IN AMBITO EXTRAURBANO IN TRINCEA

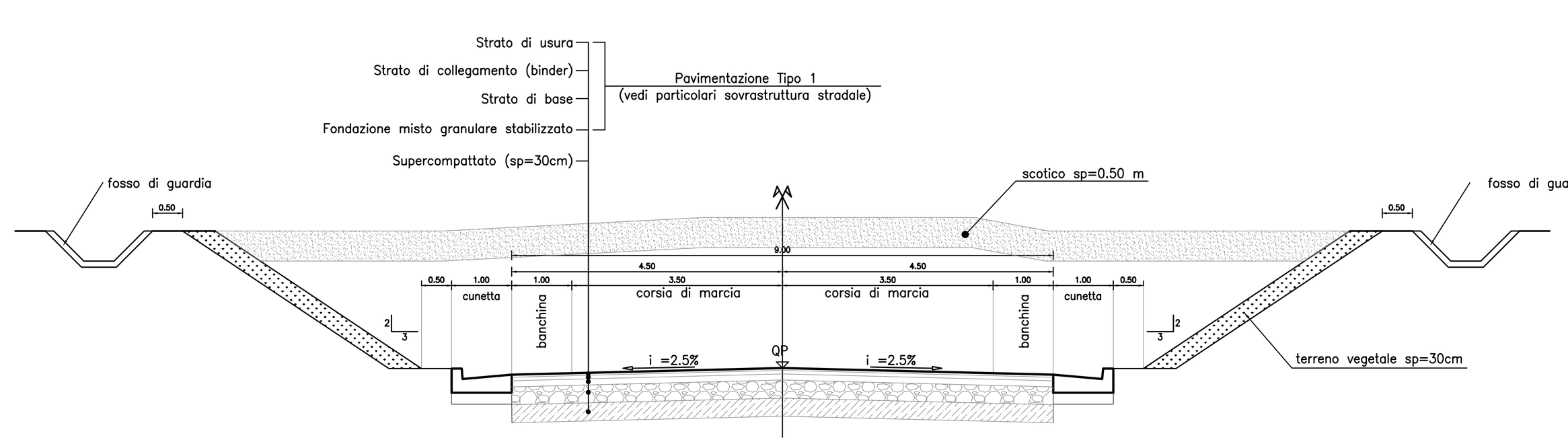

SEZIONE TIPO F1 ASSE 1 – STRADA LOCALE IN AMBITO EXTRAURBANO SU OPERA D'ARTE

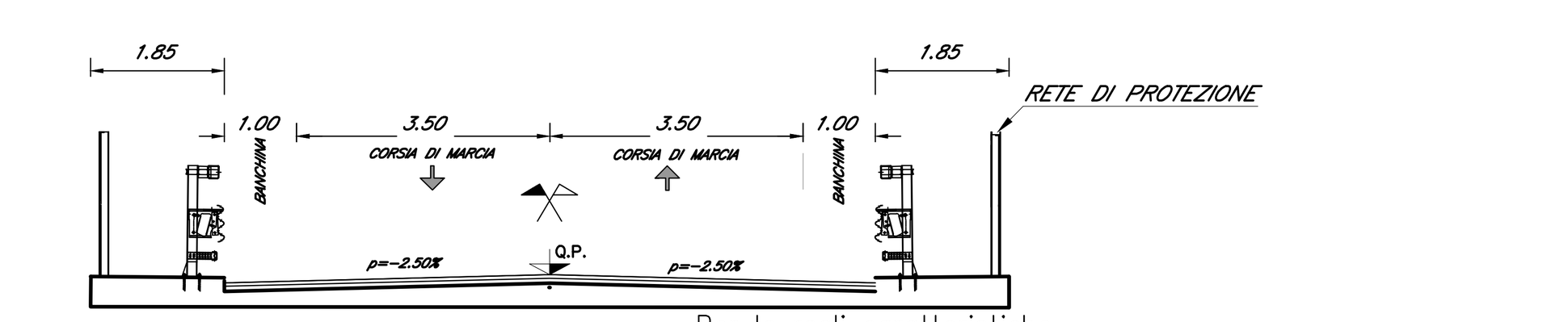

Per le reali caratteristiche delle opere visualizzare elaborati specifici.

NV24 - ASSE 1

ELEM.	LUNGHEZZA	Pr.(Inizio)	EST	NORD	Pr.(Fine)	EST	NORD	RAGGIO	EST(centro)	NORD(centro)	A	Azimut
Rett.n°1	61.467	0.000	2438545.712	4681044.157	61.467	2438590.266	4681001.811					148.3825g
Clotoide n°1	36.296	61.467	2438590.266	4681001.811	97.764	2438615.409	4680975.674				70.000	156.9406g
Curva n°1	211.545	97.764	2438615.409	4680975.674	309.309	2438595.034	4680786.210	135.00	2438510.129	4680891.168		256.6991g
Clotoide n°2	36.296	309.309	2438595.034	4680786.210	345.605	2438564.909	4680766.016				70.000	265.2572g
Rett.n°2	67.372	345.605	2438564.909	4680766.016	412.977	2438507.323	4680731.047					265.2572g

NV24 - ASSE 4 BIS

ELEM.	LUNGHEZZA	Pr.(Inizio)	EST	NORD	Pr.(Fine)	EST	NORD	RAGGIO	EST(centro)	NORD(centro)	A	Azimut
Rett.n°3	5.491	0.000	2438908.770	4681261.224	5.491	2438910.870	4681256.151					175.0156g
Curva n°2	116.676	5.491	2438910.870	4681256.151	122.166	2438908.123	4681142.856	140.00	2438781.514	4681202.607		228.0714g
Clotoide n°3	45.714	122.166	2438908.123	4681142.856	167.881	2438884.264	4681103.925				80.000	238.4652g
Rett.n°4	141.877	167.881	2438884.264	4681103.925	309.758	2438803.662	4680987.167					238.4652g

COMMITTENTE:

RFI RETE FERROVIARIA ITALIANA
GRUPPO FERROVIE DELLO STATO ITALIANE

PROGETTAZIONE:

ITALFERR
GRUPPO FERROVIE DELLO STATO ITALIANE

DIREZIONE TECNICA
S.O. PROGETTAZIONE INTEGRATA CENTRO

PROGETTO DI FATTIBILITA' TECNICA ECONOMICA

VELOCIZZAZIONE DELLA LINEA ROMA - PESCARA
RADDOPPIO FERROVIARIO TRATTA SCAFA - MANOPPELLO (LOTTO 2)

VIABILITA' STRADALI - NV24- Adeguamento viabilità - Via del Fiume Pescara

Planimetria,tracciamento e profilo di progetto e sezioni tipo Asse 1,2,3 4 e 5 tav 1/3

SCALA : VARIE

COMMESSA	LOTTO	FASE	ENTE	TIPO DOC.	OPERA/DISCIPLINA	PROGR.	REV.
IA97	00	R	29	LZ	NV2400	001	A

Revis.	Descrizione	Redatto	Data	Verificato	Data	Approvato	Data	Autorizzato Data
A	Emissione definitiva	P. Luciani	Agosto 2021	F. Ciccarello	Agosto 2021	T.Paoletti	Agosto 2021	F.Arduini Agosto 2021

File:IA9700R29LZNV2400001A.dwg | n. Elab.: 20-14