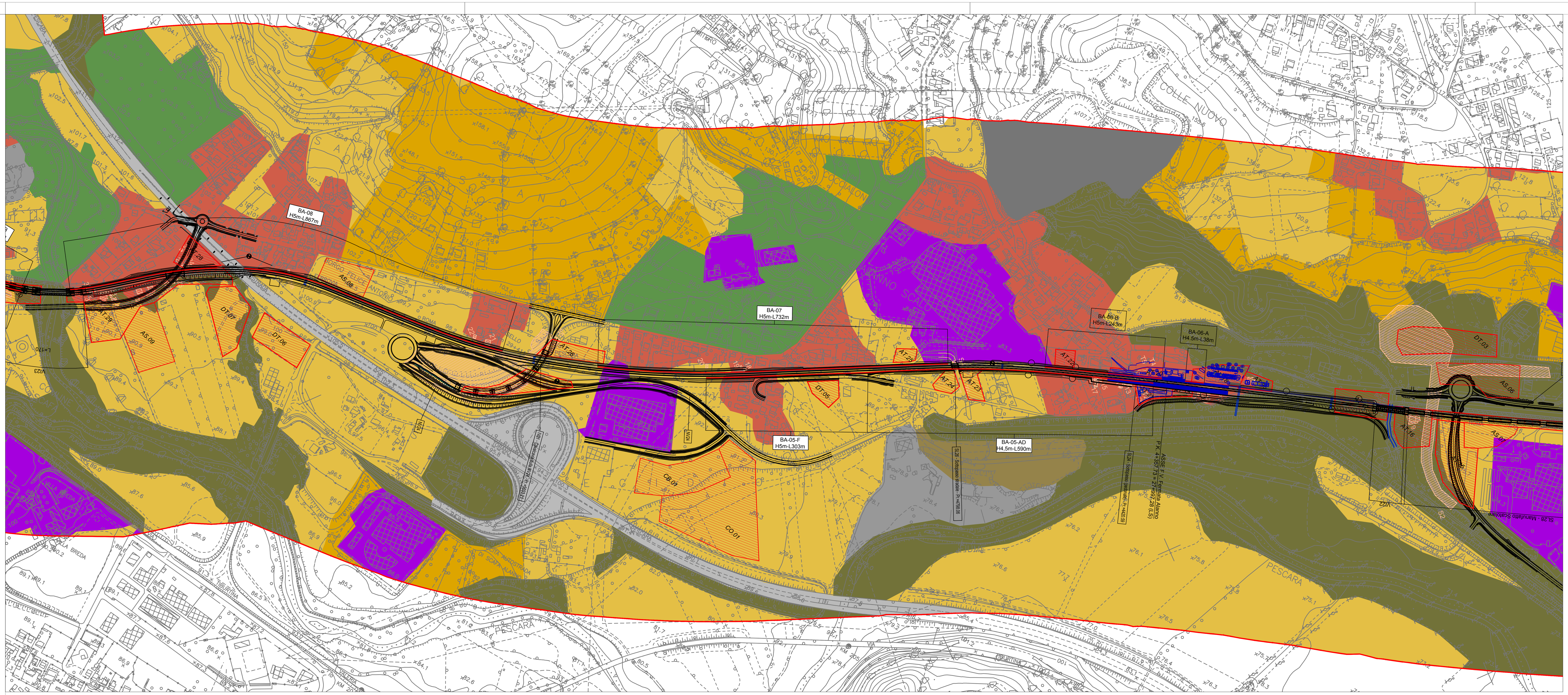

TRATTO C- CARTA DELLA STRUTTURA DEL PAESAGGIO

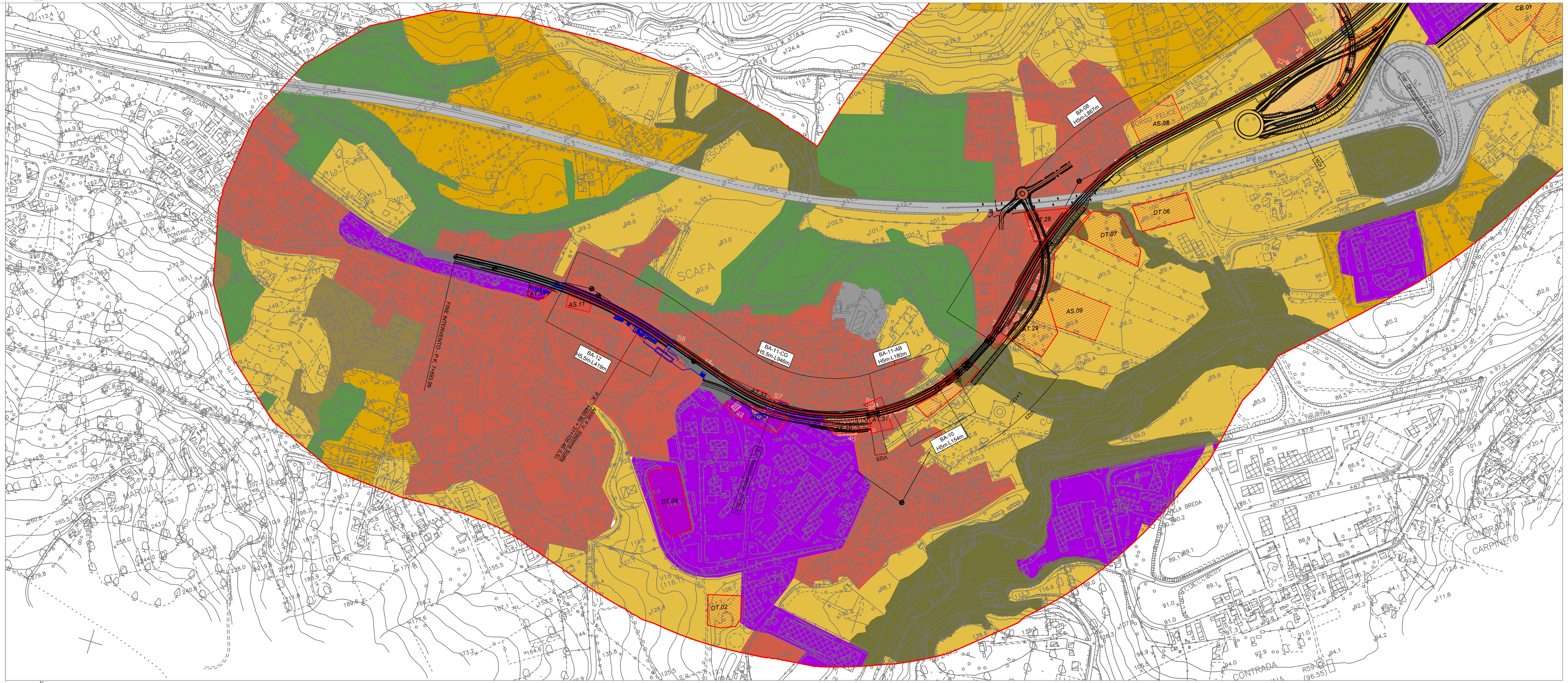

TRATTO D- CARTA DELLA STRUTTURA DEL PAESAGGIO

LEGENDA

DESCRITTORI NATURALI O NATURALIFORMI

COMPONENTI DELLA STRUTTURA DEL PAESAGGIO NATURALE

- Formazioni arboree
- Cespuglieti e praterie

DESCRITTORI DELL'INSEDIAMENTO ANTROPICO

COMPONENTI DELLA STRUTTURA DEL PAESAGGIO URBANO

- Insediamento urbano
- Cantieri
- Insediamento industriale commerciale o artigianale

COMPONENTI DELLA STRUTTURA DEL PAESAGGIO AGRARIO

- Aree a ricolonizzazione naturale
- Colture legnose
- Seminativi

ELEMENTI DELLA CONNESSIONE TERRITORIALE

- Reti stradali e spazi accesori

AREE ESTRATTIVE

- Aree estrattive

FONTE: Elaborazione specialistica Carta dell'Uso del Suolo 2003
Regione Abruzzo

TRACCIATO DI PROGETTO

- Demolizioni
- Tracciato ferroviario
- Nuova viabilità
- Barriere antirumore
- Opere connesse
- Sistemazioni idrauliche
- Aree di cantiere

KEY PLAN

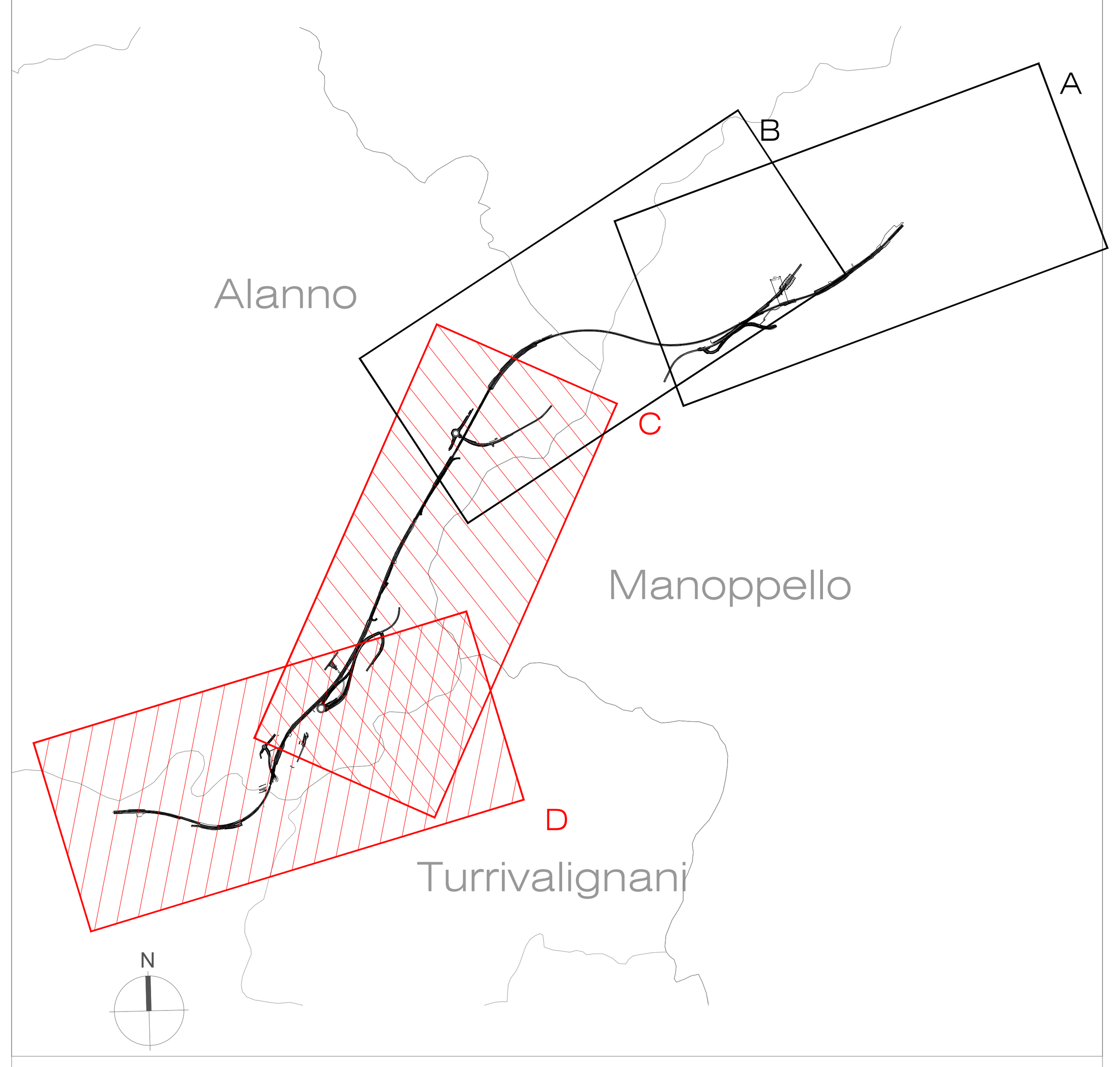

0 125 500 m

COMMITTENTE: RFI RETE FERROVIARIA ITALIANA
GRUPPO FERROVIE DELLO STATO ITALIANE

PROGETTAZIONE: ITALFERR
GRUPPO FERROVIE DELLO STATO ITALIANE

DIREZIONE TECNICA

U.O. ARCHITETTURA, AMBIENTE E TERRITORIO
S.O. AMBIENTE

PROGETTO DI FATTIBILITA' TECNICA ECONOMICA

VELOCIZZAZIONE DELLA LINEA ROMA - PESCARA
RADDOPPIO FERROVIARIO TRATTA MANOPPELLO - SCAFA
LOTTO 2

Studio di Impatto Ambientale
Carta della struttura del paesaggio 2/2

SCALA : 1: 5.000

COMMESSA	LOTTO	FASE	ENTE	TIPO DOC.	OPERA/DISCIPLINA	PROGR.	REV.
IA97	00	R	22	N5	SA0001	008	B

Rev.	Descrizione	Redatto	Data	Verificato	Data	Approvato	Data	Autorizzato Data
A	Emissione esecutiva	M. Mulè	Settembre 2021	F. Demarinis L.Colacillo G.Dajelli	Settembre 2021	T. Paoletti	Settembre 2021	C. Ercolani Novembre 2021
B	Revisione a seguito richieste RFI	M. Mulè	Novembre 2021	F. Demarinis L.Colacillo G.Dajelli	Novembre 2021	T. Paoletti	Novembre 2021	

ITALFERR S.p.A.
Dott.ssa Carolina Ercolani
Ordine Agrotecnici e Agrotecnici Laureati di Roma, Rieti e Viterbo
n. 645

File: IA9700R22N5SA0001008B.dwg | n. Elab.: