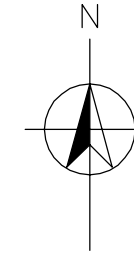
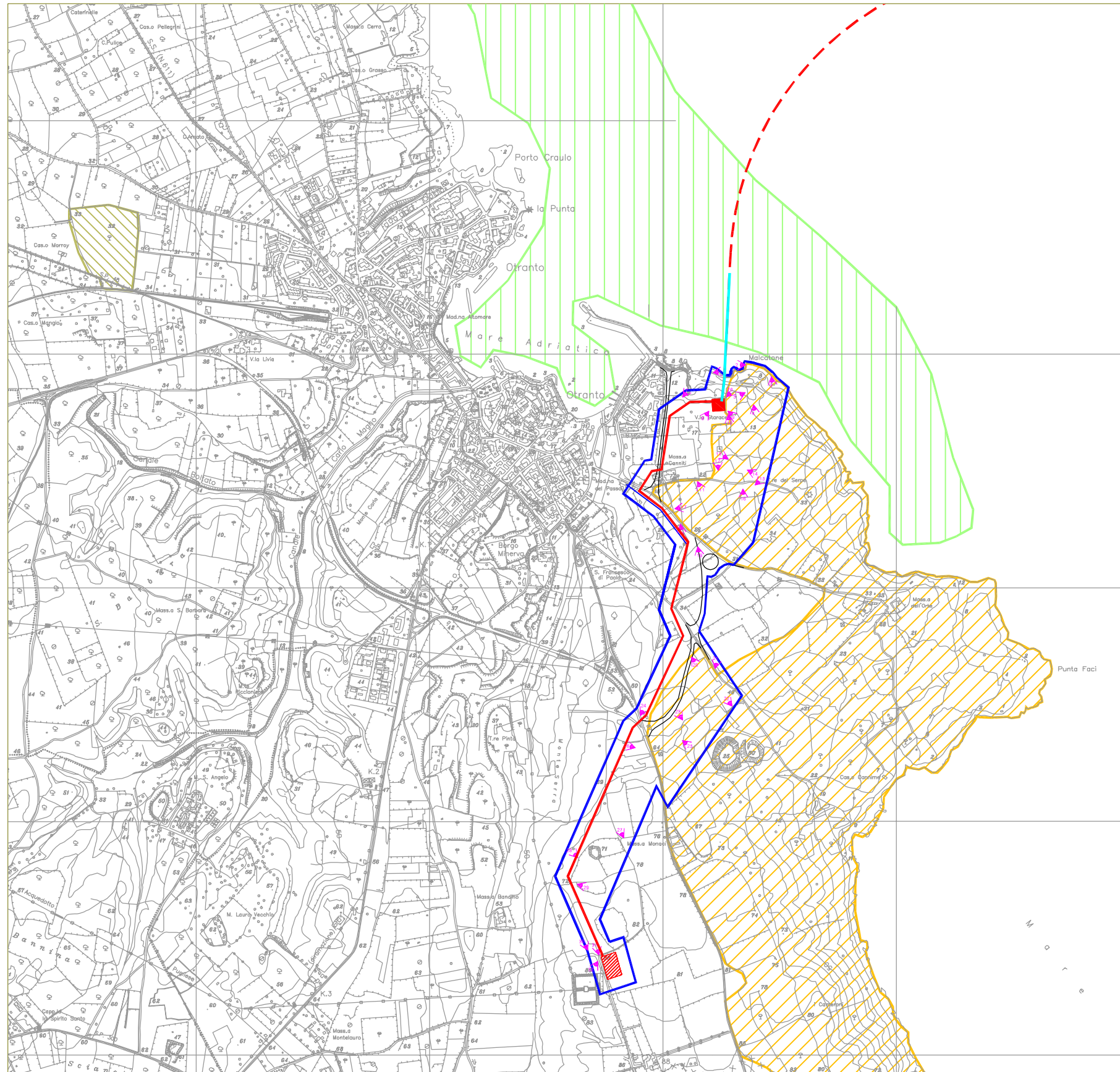


APPENDICE B
ARCHIVIO FOTOGRAFICO INDAGINE SPEDITIVA IN SITO A TERRA

ELENCO DELLE FIGURE

Figura No.	Titolo
B1	Punti di Vista Fotografici
B2	Foto No. 1, 2, 3, 4
B3	Foto No. 5, 6, 7, 8
B4	Foto No. 9, 10, 11, 12
B5	Foto No. 13, 14, 15, 16
B6	Foto No. 17, 18, 19, 20
B7	Foto No. 21, 22, 23, 24
B8	Foto No. 25, 26, 27, 28
B9	Foto No. 29, 30, 31, 32



LEGENDA

-  SIC "COSTA OTRANTO-SANTA MARIA DI LEUCA" (IT9150002)
-  SIC "ALIMINI" (IT9150011)
-  SIC "BOSCO DI OTRANTO" (IT9150016)
-  TRACCIATO DEL METANODOTTO OFF-SHORE
-  TRACCIATO DEL METANODOTTO ON-SHORE
-  STAZIONE DI MISURA GAS
-  AREA DI INDAGINE
-  CONI VISUALI DELLE FOTOGRAFIE

NOTA

DOCUMENTAZIONE FOTOGRAFICA RELATIVA AL SOPRALLUOGO
DI RICOGNIZIONE E VERIFICA AMBIENTALE DEL 8-9 MARZO 2007

RIFERIMENTI

MINISTERO DELL'AMBIENTE E DELLA TUTELA DEL TERRITORIO E DEL MARE,
DIREZIONE PER LA PROTEZIONE DELLA NATURA (DPN), PERIMETRAZIONE DEI
SITI DELLA RETE NATURA 2000, AGGIORNAMENTO AL DICEMBRE 2006

UFFICIO PARCHI E RISERVE NATURALI DELLA REGIONE PUGLIA, 2007,
SITO WEB: www.ecologia.puglia.it

SCALA

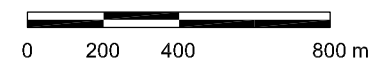


FIGURA B1

PUNTI DI VISTA FOTOGRAFICI



FOTO No. 1



FOTO No. 2



FOTO No. 3



FOTO No. 4

FIGURA B2
FOTO No. 1, 2, 3, 4



FOTO No. 5



FOTO No. 6



FOTO No. 7



FOTO No. 8

FIGURA B3

FOTO No. 5, 6, 7, 8



FOTO No. 9



FOTO No. 10



FOTO No. 11



FOTO No. 12

FIGURA B4

FOTO No. 9, 10, 11, 12



FOTO No. 13



FOTO No. 14



FOTO No. 15



FOTO No. 16

FIGURA B5

FOTO No. 13, 14, 15, 16



FOTO No. 17



FOTO No. 18



FOTO No. 19



FOTO No. 20

FIGURA B6

FOTO No. 17, 18, 19, 20



FOTO No. 21



FOTO No. 22



FOTO No. 23



FOTO No. 24

FIGURA B7

FOTO No. 21, 22, 23, 24



FOTO No. 25



FOTO No. 26



FOTO No. 27



FOTO No. 28

FIGURA B8

FOTO No. 25, 26, 27, 28



FOTO No. 29



FOTO No. 30



FOTO No. 31



FOTO No. 32

FIGURA B9

FOTO No. 29, 30, 31, 32