

COMMITTENTE



PROGETTAZIONE:



DIREZIONE TECNICA

S.O. GEOLOGIA TECNICA, DELL'AMBIENTE E DEL TERRITORIO

PROGETTO FATTIBILITA' TECNICA ECONOMICA

VELOCIZZAZIONE DELLA LINEA ROMA – PESCARA

RADDOPPIO FERROVIARIO TRATTA MANOPPELLO – SCAFA

LOTTO 2

PIANO DI UTILIZZO DEI MATERIALI DI SCAVO

SCHEDE TECNICHE DEI SITI DI DEPOSITO FINALE

SCALA:

-

COMMESSA LOTTO FASE ENTE TIPO DOC. OPERA/DISCIPLINA PROGR. REV.

I A 9 7 0 0 R 6 9 S H T A 0 0 0 0 0 0 3 A

Rev.	Descrizione	Redatto	Data	Verificato	Data	Approvato	Data	Autorizzato Data
A	EMISSIONE DEFINITIVA	M. Mule	Set. 2021	M. Filippone	Set. 2021	T. Paoletti	Set. 2021	S. Padulosi ITALFERR S.p.A. Ing. Padulosi Sara Ordine degli Ingegneri di Roma n. 25827 sez. A

File: IA9700R69SHTA0000003A

n. Elab.: xx-xx

ALLEGATI

- **ALLEGATO 1: MANIFESTAZIONI D'INTERESSE SITI DI DEPOSITO FINALE**

ALLEGATO 1: MANIFESTAZIONI D'INTERESSE SITI DI DEPOSITO FINALE

INVIO ESCLUSIVAMENTE TRAMITE PEC'

Spett.le Italferr S.p.A.
GestioneOfferteTerre.italferr@legalmail.it

Oggetto: Progetto di Fattibilità Tecnico – Economica della linea ferroviaria ROMA –
PESCARA: tratte Scafa – Manoppello, Manoppello – Interporto D’Abruzzo
Gestione dei materiali di scavo – Manifestazione di interesse

La sottoscritta Campanella Chiara, nata il 22 Gennaio 1990 ad Ortona (CH), residente in Francavilla al Mare (CH) in via F. P. Tosti n. 6 – 66023,

- in qualità di legale rappresentante dell’impresa **C. Eco edil srl**, con sede in Miglianico (CH), C.F./Partita IVA 02702950698, proprietaria del sito denominato “ex sito estrattivo Traversa Arenaro Santa Cecilia”, ubicato in Traversa Arenaro Santa Cecilia, Miglianico (CH);

- in qualità di proprietario/a del sito denominato “.....”, ubicato in (.....)

ai sensi degli articoli 46 e 47 del D.P.R. 28 dicembre 2000, n. 445 e s.m.i., consapevole delle sanzioni penali previste dall’art. 76 del medesimo D.P.R. n. 445/2000 e s.m.i.,

DICHIARA

- il proprio interesse a recepire 40.000 mc di materiali di scavo che verranno prodotti nell’ambito dei lavori di realizzazione della tratta in oggetto, secondo la previsione temporale di conferimento indicata da Italferr;
- che il sito di destinazione in questione è ubicato nel Comune di Miglianico (CH), località Traversa Arenaro Santa Cecilia, Foglio 04 , Particelle 293, 295, 335. Destinazione urbanistica (desunta da pianificazione comunale vigente) Sub-area D5 insediamenti misti di nuovo impianto;
- che i suddetti quantitativi, gestiti in qualità di sottoprodotti secondo il Piano di Utilizzo redatto da Italferr ai sensi del D.P.R.. 120/2017, saranno utilizzati nel suddetto sito per interventi di “miglioramento fondiario e ripristino ambientale”;
- che, relativamente all’intervento di utilizzo finale per il quale si manifesta il proprio interesse,

* si è in possesso di specifico progetto, autorizzato da Comune di Miglianico (CH) con PDC N. 04 del 05 Aprile 2021.

Non saranno esaminate eventuali manifestazioni compilate difformemente rispetto ai contenuti del modulo presente e/o trasmesse con modalità e/o tempistiche diverse da quanto indicato

la Scrivente si impegna a trasmettere tali atti autorizzativi ad Italferr entro 15 gg dalla presente. In caso di possesso di specifico progetto autorizzato, specificare se il sito è autorizzato a ricevere terre:

- entro i limiti previsti dalla Colonna A, Tabella 1, Allegato 5, Titolo V, parte IV del D. Lgs. 152/06 e s.m.i. per 30.000 mc;
- entro i limiti previsti dalla Colonna B, Tabella 1, Allegato 5, Titolo V, parte IV del D. Lgs. 152/06 e s.m.i. per 30.000 mc;

- non essendo attualmente disponibile uno specifico progetto autorizzato, con la presente si impegna a conseguire tutte le autorizzazioni, benestare e nulla osta necessari entro e non oltre 90 giorni dalla sottoscrizione dell'eventuale accordo tra le parti. In particolare si prevede di far autorizzare:
 - mc entro i limiti previsti dalla Colonna A, Tabella 1, Allegato 5, Titolo V, parte IV del D. Lgs. 152/06 e s.m.i.;
 - mc entro i limiti previsti dalla Colonna B, Tabella 1, Allegato 5, Titolo V, parte IV del D. Lgs. 152/06 e s.m.i.;

- che, al fine di attestare la compatibilità ambientale del sito interessato con i materiali di scavo in questione, si rende disponibile a far eseguire ad Italferr S.p.A. dei campionamenti di terreno presso l'area di proprietà;

- che, al fine di consentire gli opportuni approfondimenti da parte di Italferr sul potenziale sito di utilizzo, manifesta la propria disponibilità a fornire ulteriore documentazione tecnico-progettuale che dovesse rendersi necessaria per finalizzare il processo di selezione del sito.

Con l'occasione si forniscono di seguito i riferimenti da contattare per eventuali informazioni:
SIG. Campanella Chiara (tel. 3801529771, e-mail campanellachiara.90@libero.it)².

Firma

 C. eco edil srl
con socio unico

ALL. A

INVIO ESCLUSIVAMENTE TRAMITE PEC¹

Spett.le Italferr S.p.A.
GestioneOfferteTerre.italferr@legalmail.it

Oggetto: Progetto di Fattibilità Tecnico – Economica della linea ferroviaria ROMA – PESCARA: tratte Tagliacozzo – Avezzano, Sulmona – Pratola Peligna, Scafa – Manoppello, Manoppello – Interporto D’Abruzzo

Gestione dei materiali di scavo – Manifestazione di interesse

La sottoscritta DI BIASE MARIA ROSARIA , nata il 20/06/1963 a MULHOUSE (FRANCIA), residente in MASSA D’ALBE – VIA DELLE PESCHINE (AQ),

in qualità di legale rappresentante dell’impresa CELI CALCESTRUZZI SPA , con sede in MASSA D’ALBE (AQ), C.F./Partita IVA 00284160660, proprietaria del sito denominato “CAVA LOC. IL CAMPO”, ubicato in LOCALITA’ IL CAMPO MASSA D’ALBE (AQ)

in qualità di proprietario/a del sito denominato “.....”, ubicato in (.....)

ai sensi degli articoli 46 e 47 del D.P.R. 28 dicembre 2000, n. 445 e s.m.i., consapevole delle sanzioni penali previste dall’art. 76 del medesimo D.P.R. n. 445/2000 e s.m.i.,

DICHIARA

- il proprio interesse a recepire ca. 220.000 mc di materiali di scavo che verranno prodotti nell’ambito dei lavori di realizzazione della tratta in oggetto, secondo la previsione temporale di conferimento indicata da Italferr (Mese MARZO Anno 2024);
- che il sito di destinazione in questione è ubicato nel Comune di MASSA D’ALBE (AQ), Località/Via IL CAMPO., Foglio 41, Particella 7, 8, 17, 18, Destinazione urbanistica (desunta da pianificazione comunale vigente) ZONA PER ATTIVITA’ ESTRATTIVE.;
- che i suddetti quantitativi, gestiti in qualità di sottoprodotti secondo il Piano di Utilizzo redatto da Italferr ai sensi del D.P.R. 120/2017, saranno utilizzati nel suddetto sito per interventi di MODELLAMENTO MORFOLOGICO²;
- che, relativamente all’intervento di utilizzo finale per il quale si manifesta il proprio interesse,

si è in possesso di specifico progetto, autorizzato dal con nota del; la Scrivente si impegna a trasmettere tali atti autorizzativi ad Italferr entro 15 gg dalla presente. In caso di possesso di specifico progetto autorizzato, specificare se il sito è autorizzato a ricevere terre:

1 Non saranno esaminate eventuali manifestazioni compilate difformemente rispetto ai contenuti del modulo presente e/o trasmesse con modalità e/o tempistiche diverse da quanto indicato

2 Inserire la tipologia di intervento finale (rimodellamento morfologico, riambientalizzazione, riprofilatura di versante, ecc.) e la tipologia di sito (cava a fossa, cava di versante, ecc.)

entro i limiti previsti dalla Colonna A, Tabella 1, Allegato 5, Titolo V, parte IV del D. Lgs. 152/06 e s.m.i. per mc;

entro i limiti previsti dalla Colonna B, Tabella 1, Allegato 5, Titolo V, parte IV del D. Lgs. 152/06 e s.m.i. per mc;

non essendo attualmente disponibile uno specifico progetto autorizzato, con la presente si impegna a conseguire tutte le autorizzazioni, benestare e nulla osta necessari entro e non oltre 90 giorni dalla sottoscrizione dell'eventuale accordo tra le parti. In particolare si prevede di far autorizzare:

ca. 220.000 mc entro i limiti previsti dalla Colonna A, Tabella 1, Allegato 5, Titolo V, parte IV del D. Lgs. 152/06 e s.m.i.;


..... mc entro i limiti previsti dalla Colonna B, Tabella 1, Allegato 5, Titolo V, parte IV del D. Lgs. 152/06 e s.m.i.;

- che, al fine di attestare la compatibilità ambientale del sito interessato con i materiali di scavo in questione, si rende disponibile a far eseguire ad Italferr S.p.A. dei campionamenti di terreno presso l'area di proprietà;
- che, al fine di consentire gli opportuni approfondimenti da parte di Italferr sul potenziale sito di utilizzo, manifesta la propria disponibilità a fornire ulteriore documentazione tecnico-progettuale che dovesse rendersi necessaria per finalizzare il processo di selezione del sito.

Con l'occasione si forniscono di seguito i riferimenti da contattare per eventuali informazioni:

ING. MONICA DI STEFANO (tel. 0863.51241 – 333.3526809, fax 0863.517427, e-mail mdistefano@celicalcestruzzi.it)³.

Firma



³ Inserire i riferimenti del referente da contattare per eventuali necessità di informazioni

ALL. A

INVIO ESCLUSIVAMENTE TRAMITE PEC¹

Spett.le Italferr S.p.A.
GestioneOfferteTerre.italferr@legalmail.it

Oggetto: Progetto di Fattibilità Tecnico – Economica della linea ferroviaria ROMA – PESCARA: tratte Tagliacozzo – Avezzano, Sulmona – Pratola Peligna, Scafa – Manoppello, Manoppello – Interporto D’Abruzzo

Gestione dei materiali di scavo – Manifestazione di interesse

I sottoscritti CELI FRANCO e CELI SERGIO, nati rispettivamente il 30/06/1954 ed il 15/02/1958 a MASSA D’ALBE (AQ), residenti rispettivamente in MASSA D’ALBE – VIA DELLE PESCHINE (AQ) e MAGLIANO DE’ MARSI – VIA V. VENETO, 22,

in qualità di legale rappresentante dell’impresa....., con sede in (.....), C.F./Partita IVA, proprietaria del sito denominato “.....”, ubicato in

in qualità di proprietari del sito denominato “EX SPE”, ubicato in MAGLIANO DE’ MARSI – SP PALENTINA KM 2+700 (AQ)

ai sensi degli articoli 46 e 47 del D.P.R. 28 dicembre 2000, n. 445 e s.m.i., consapevole delle sanzioni penali previste dall’art. 76 del medesimo D.P.R. n. 445/2000 e s.m.i.,

DICHIARANO

- il proprio interesse a recepire ca. 250.000 mc di materiali di scavo che verranno prodotti nell’ambito dei lavori di realizzazione della tratta in oggetto, secondo la previsione temporale di conferimento indicata da Italferr (Mese FEBBRAIO Anno 2024);
- che il sito di destinazione in questione è ubicato nel Comune di MAGLIANO DE’ MARSI (AQ), VIA SP PALENTINA KM 2+700., Foglio 65, Particella 113,186, 79 P, 85, Destinazione urbanistica (desunta da pianificazione comunale vigente) ZONA PER ATTIVITA’ ESTRATTIVE,;
- che i suddetti quantitativi, gestiti in qualità di sottoprodotti secondo il Piano di Utilizzo redatto da Italferr ai sensi del D.P.R.. 120/2017, saranno utilizzati nel suddetto sito per interventi di MODELLAMENTO MORFOLOGICO²;
- che, relativamente all’intervento di utilizzo finale per il quale si manifesta il proprio interesse,

1 Non saranno esaminate eventuali manifestazioni compilate difformemente rispetto ai contenuti del modulo presente e/o trasmesse con modalità e/o tempistiche diverse da quanto indicato

2 Inserire la tipologia di intervento finale (rimodellamento morfologico, riambientalizzazione, riprofilatura di versante, ecc.) e la tipologia di sito (cava a fossa, cava di versante, ecc.)

si è in possesso di specifico progetto, autorizzato dal con nota del; la Scrivente si impegna a trasmettere tali atti autorizzativi ad Italferr entro 15 gg dalla presente. In caso di possesso di specifico progetto autorizzato, specificare se il sito è autorizzato a ricevere terre:

entro i limiti previsti dalla Colonna A, Tabella 1, Allegato 5, Titolo V, parte IV del D. Lgs. 152/06 e s.m.i. per mc;

entro i limiti previsti dalla Colonna B, Tabella 1, Allegato 5, Titolo V, parte IV del D. Lgs. 152/06 e s.m.i. per mc;

non essendo attualmente disponibile uno specifico progetto autorizzato, con la presente si impegna a conseguire tutte le autorizzazioni, benestare e nulla osta necessari entro e non oltre 90 giorni dalla sottoscrizione dell'eventuale accordo tra le parti. In particolare si prevede di far autorizzare:

ca. 250.000 mc entro i limiti previsti dalla Colonna A, Tabella 1, Allegato 5, Titolo V, parte IV del D. Lgs. 152/06 e s.m.i.;


..... mc entro i limiti previsti dalla Colonna B, Tabella 1, Allegato 5, Titolo V, parte IV del D. Lgs. 152/06 e s.m.i.;

- che, al fine di attestare la compatibilità ambientale del sito interessato con i materiali di scavo in questione, si rende disponibile a far eseguire ad Italferr S.p.A. dei campionamenti di terreno presso l'area di proprietà;
- che, al fine di consentire gli opportuni approfondimenti da parte di Italferr sul potenziale sito di utilizzo, manifesta la propria disponibilità a fornire ulteriore documentazione tecnico-progettuale che dovesse rendersi necessaria per finalizzare il processo di selezione del sito.

Con l'occasione si forniscono di seguito i riferimenti da contattare per eventuali informazioni:

ING. MONICA DI STEFANO (tel. 0863.51241 – 333.3526809, fax 0863.517427, e-mail mdistefano@celicalcestruzzi.it)³.

Firma



INVIO ESCLUSIVAMENTE TRAMITE PEC¹

Spett.le Italferr S.p.A.
Gestione Offerte Terre.italferr@legalmail.it

Oggetto: Progetto di Fattibilità Tecnico – Economica della linea ferroviaria ROMA –
PESCARA: tratte Scafa – Manoppello, Manoppello – Interporto D’Abruzzo
Gestione dei materiali di scavo – Manifestazione di interesse

Il/La sottoscritto/a CICCOTELLI MARIO, nato/a il 11/01/1952 a TOLLO (CH), residente in TOLLO (CH) c.da Collosecco n. 40,

in qualità di legale rappresentante dell’impresa CICCOTELLI MARIO, con sede in Tollo (CH), C.F./Partita IVA 00638210690, gestore nonché promissario acquirente del sito denominato “Cava in località Colle Secco”, ubicato in TOLLO (CH)

in qualità di proprietario/a del sito denominato “.....”,
ubicato in


ai sensi degli articoli 46 e 47 del D.P.R. 28 dicembre 2000, n. 445 e s.m.i., consapevole delle sanzioni penali previste dall’art. 76 del medesimo D.P.R. n. 445/2000 e s.m.i.,

DICHIARA

- il proprio interesse a recepire 130.000, mc di materiali di scavo che verranno prodotti nell’ambito dei lavori di realizzazione della tratta in oggetto, secondo la previsione temporale di conferimento indicata da Italferr (Mese Anno 2024);
- che il sito di destinazione in questione è ubicato nel Comune di TOLLO (CH), Località/Via Collosecco, Foglio 12, Particella , 144-148-149-150-151-518-636 Destinazione urbanistica (desunta da pianificazione comunale vigente) zona estrattiva ;
- che i suddetti quantitativi, gestiti in qualità di sottoprodotti secondo il Piano di Utilizzo redatto da Italferr ai sensi del D.P.R. 120/2017, saranno utilizzati nel suddetto sito per interventi di rimodellamento morfologico di cava a fossa con ripristino totale²;
- che, relativamente all’intervento di utilizzo finale per il quale si manifesta il proprio interesse,

si è in possesso di specifico progetto, autorizzato dalla Regione Abruzzo con nota DI3/43 del 30.06.2008 notificata in data 01.07.2008; la Scrivente si impegna a trasmettere tali atti autorizzativi ad Italferr entro 15 gg dalla presente. In caso di possesso di specifico progetto autorizzato, specificare se il sito è autorizzato a ricevere terre:

1 Non saranno esaminate eventuali manifestazioni compilate difformemente rispetto ai contenuti del modulo presente e/o trasmesse con modalità e/o tempistiche diverse da quanto indicato
2 Inserire la tipologia di intervento finale (rimodellamento morfologico, riambientalizzazione, riprofilatura di versante, ecc.) e la tipologia di sito (cava a fossa, cava di versante, ecc.)



entro i limiti previsti dalla Colonna A, Tabella 1, Allegato 5, Titolo V, parte IV del D. Lgs. 152/06 e s.m.i. per 130.000 mc;

entro i limiti previsti dalla Colonna B, Tabella 1, Allegato 5, Titolo V, parte IV del D. Lgs. 152/06 e s.m.i. per mc;

non essendo attualmente disponibile uno specifico progetto autorizzato, con la presente si impegna a conseguire tutte le autorizzazioni, benestare e nulla osta necessari entro e non oltre 90 giorni dalla sottoscrizione dell'eventuale accordo tra le parti. In particolare si prevede di far autorizzare:

... .. mc entro i limiti previsti dalla Colonna A, Tabella 1, Allegato 5, Titolo V, parte IV del D. Lgs. 152/06 e s.m.i.;

... .. mc entro i limiti previsti dalla Colonna B, Tabella 1, Allegato 5, Titolo V, parte IV del D. Lgs. 152/06 e s.m.i.;

- che, al fine di attestare la compatibilità ambientale del sito interessato con i materiali di scavo in questione, si rende disponibile a far eseguire ad Italferr S.p.A. dei campionamenti di terreno presso l'area di proprietà;
- che, al fine di consentire gli opportuni approfondimenti da parte di Italferr sul potenziale sito di utilizzo, manifesta la propria disponibilità a fornire ulteriore documentazione tecnico-progettuale che dovesse rendersi necessaria per finalizzare il processo di selezione del sito.

DICHIARA altresì

- che risulta essere gestore del sito e promissario acquirente, in forza di un preliminare di compravendita sottoscritto tra il sig. Mario Ciccotelli e Sig. Evangelista Giuseppe (proprietario dei terreni) registrato presso l'agenzia delle entrate di Atri in data 12.07.2021, dalla quale si evince l'immissione in possesso del promissario acquirente dal 05.08.2010, e che si allega alla presente.

Con l'occasione si forniscono di seguito i riferimenti da contattare per eventuali informazioni:

Dott.ssa Pasqualina Di Marco (tel. 335.1313064 , fax , e-mail pasqualinadimarco@yahoo.it)⁴.



3 Inserire i riferimenti del referente da contattare per eventuali necessità di informazioni

4 Inserire i riferimenti del referente da contattare per eventuali necessità di informazioni



INVIO ESCLUSIVAMENTE TRAMITE PEC

Spett.le Italferr S.p.A.
GestioneOfferteTerre.italferr@legalmail.it

Oggetto: Progetto di Fattibilità Tecnico – Economica della linea ferroviaria ROMA --
PESCARA: tratte Scafa – Manoppello, Manoppello – Interporto D’Abruzzo
Gestione dei materiali di scavo – Manifestazione di interesse

Il sottoscritto **DE VINCENTIS ANTONIO MAURO**, nato il 27/05/1965 a PESCINA (AQ), ed ivi residente in **PIAZZA MAZZARINO 8 67057 PESCINA (AQ)**,

in qualità di legale rappresentante dell’impresa **DEVI SCAVI SAS**, con sede in **PIAZZA MAZZARINO 8 67057 PESCINA (AQ)**, C.F./Partita IVA **01220060667**, proprietaria del sito denominato **“CAVA IN LOCALITA' RAPACICA”**, ubicato in **PESCINA (AQ)**

in qualità di proprietario del sito denominato **“CAVA IN LOCALITA' RAPACICA”**, ubicato in **PESCINA (AQ)**

ai sensi degli articoli 46 e 47 del D.P.R. 28 dicembre 2000, n. 445 e s.m.i., consapevole delle sanzioni penali previste dall’art. 76 del medesimo D.P.R. n. 445/2000 e s.m.i.,

DICHIARA

- il proprio interesse a recepire **40.000 mc** di materiali di scavo che verranno prodotti nell’ambito dei lavori di realizzazione della tratta in oggetto, secondo la previsione temporale di conferimento indicata da Italferr (Mese Anno);
- che il sito di destinazione in questione è ubicato nel Comune di **PESCINA (AQ)**, Località **RAPACICA**, Foglio 8, **Particella 268;280**, Destinazione urbanistica (desunta da pianificazione comunale vigente) **E31A AGRICOLA MONTANA**;
- che i suddetti quantitativi, gestiti in qualità di sottoprodotti secondo il Piano di Utilizzo redatto da Italferr ai sensi del D.P.R. 120/2017, saranno utilizzati nel suddetto sito per interventi di **PIANO DI RIPRISTINO AMBIENTALE**.²;
- che, relativamente all’intervento di utilizzo finale per il quale si manifesta il proprio interesse,
 - si è in possesso di specifico progetto, autorizzato dalla **REGIONE ABRUZZO** con nota **DI3/56 del 01/10/2001**; la Scrivente si impegna a trasmettere tali atti autorizzativi ad

¹Non saranno esaminate eventuali manifestazioni compilate difformemente rispetto ai contenuti del modulo presente e/o trasmesse con modalità e/o tempistiche diverse da quanto indicato

²Inserire la tipologia di intervento finale (rimodellamento morfologico, riambientalizzazione, riprofilatura di versante, ecc.) e la tipologia di sito (cava a fossa, cava di versante, ecc.)

Italferr entro 15 gg dalla presente. In caso di possesso di specifico progetto autorizzato, specificare se il sito è autorizzato a ricevere terre:


- entro i limiti previsti dalla Colonna A, Tabella 1, Allegato 5, Titolo V, parte IV del D. Lgs. 152/06 e s.m.i. Per **40.000** mc;
- entro i limiti previsti dalla Colonna B, Tabella 1, Allegato 5, Titolo V, parte IV del D. Lgs. 152/06 e s.m.i. per mc;
- non essendo attualmente disponibile uno specifico progetto autorizzato, con la presente si impegna a conseguire tutte le autorizzazioni, benestare e nulla osta necessari entro e non oltre 90 giorni dalla sottoscrizione dell'eventuale accordo tra le parti. In particolare si prevede di far autorizzare:
 - 40.000** mc entro i limiti previsti dalla Colonna A, Tabella 1, Allegato 5, Titolo V, parte IV del D. Lgs. 152/06 e s.m.i.;
 - mc entro i limiti previsti dalla Colonna B, Tabella 1, Allegato 5, Titolo V, parte IV del D. Lgs. 152/06 e s.m.i.;

- che, al fine di attestare la compatibilità ambientale del sito interessato con i materiali di scavo in questione, si rende disponibile a far eseguire ad Italferr S.p.A. dei campionamenti di terreno presso l'area di proprietà;
- che, al fine di consentire gli opportuni approfondimenti da parte di Italferr sul potenziale sito di utilizzo, manifesta la propria disponibilità a fornire ulteriore documentazione tecnico-progettuale che dovesse rendersi necessaria per finalizzare il processo di selezione del sito.

Con l'occasione si forniscono di seguito i riferimenti da contattare per eventuali informazioni:
DE VINCENTIS ANTONIO MAURO (tel.0863841160, fax 0863841160, cell.3488273547 e-mail deviscavisas@alice.it)³.

Firma

Pescina li 10/09/2021



³Inserire i riferimenti del referente da contattare per eventuali necessità di informazioni

ALL. A

INVIO ESCLUSIVAMENTE TRAMITE PEC¹

Spett.le Italferr S.p.A.
GestioneOfferteTerre.italferr@legalmail.it

Oggetto: Progetto di Fattibilità Tecnico – Economica della linea ferroviaria ROMA – PESCARA: tratte Scafa – Manoppello, Manoppello – Interporto D’Abruzzo
Gestione dei materiali di scavo – Manifestazione di interesse

La sottoscritta COLALONGO GIUSEPPINA nata il 10/06/1954 a CASALINCONTRADA (CH), residente in BUSSI SUL TIRINO (PE), in qualità di legale rappresentante dell’impresa DI CARLO MARIO SRL, con sede in CAPESTRANO (AQ), C.F./Partita IVA 01019340684/01037930664, proprietaria del sito denominato “CAVA VIA DEGLI API”, ubicato in CAPESTRANO (AQ)

ai sensi degli articoli 46 e 47 del D.P.R. 28 dicembre 2000, n. 445 e s.m.i., consapevole delle sanzioni penali previste dall’art. 76 del medesimo D.P.R. n. 445/2000 e s.m.i.,

DICHIARA

- il proprio interesse a recepire 1.000.000 mc di materiali di scavo che verranno prodotti nell’ambito dei lavori di realizzazione della tratta in oggetto, secondo la previsione temporale di conferimento indicata da Italferr (Anno 2024);
- che il sito di destinazione in questione è ubicato nel Comune di CAPESTRANO (AQ), Via DEGLI API 3, Foglio 8, Particelle 32, 33, 35, 36, 38, 97, 99, 100, 101, 102, 164, 165, 166, 167, 168, 169, 170, 171, 220, 221, 222, 223, 224, 225, 226, 227, 228, 229, 234, 236, 237, 238, 239, 314, 315, 316, 317, 318, 319, 320, 321, 322, 323, 324, 384, 385, 386, 387, 388, 389, 390, 392, 393, 395, 396, 465, 709, 714, 878 Destinazione urbanistica (desunta da pianificazione comunale vigente) ARTIGIANALE/AGRICOLA;
- che i suddetti quantitativi, gestiti in qualità di sottoprodotti secondo il Piano di Utilizzo redatto da Italferr ai sensi del D.P.R. 120/2017, saranno utilizzati nel suddetto sito per interventi di RECUPERO AMBIENTALE E RECUPERO MATERIE PRIME²;
- che, relativamente all’intervento di utilizzo finale per il quale si manifesta il proprio interesse,
 - si è in possesso di specifico progetto, autorizzato dal con nota del; la Scrivente si impegna a trasmettere tali

1 Non saranno esaminate eventuali manifestazioni compilate difformemente rispetto ai contenuti del modulo presente e/o trasmesse con modalità e/o tempistiche diverse da quanto indicato

2 Inserire la tipologia di intervento finale (rimodellamento morfologico, riambientalizzazione, riprofilatura di versante, ecc.) e la tipologia di sito (cava a fossa, cava di versante, ecc.)

atti autorizzativi ad Italferr entro 15 gg dalla presente. In caso di possesso di specifico progetto autorizzato, specificare se il sito è autorizzato a ricevere terre:

entro i limiti previsti dalla Colonna A, Tabella 1, Allegato 5, Titolo V, parte IV del D. Lgs. 152/06 e s.m.i. per mc;

entro i limiti previsti dalla Colonna B, Tabella 1, Allegato 5, Titolo V, parte IV del D. Lgs. 152/06 e s.m.i. per mc;

X non essendo attualmente disponibile uno specifico progetto autorizzato, con la presente si impegna a conseguire tutte le autorizzazioni, benestare e nulla osta necessari entro e non oltre 90 giorni dalla sottoscrizione dell'eventuale accordo tra le parti. In particolare si prevede di far autorizzare:

1.000.000 mc entro i limiti previsti dalla Colonna A, Tabella 1, Allegato 5, Titolo V, parte IV del D. Lgs. 152/06 e s.m.i.;

..... mc entro i limiti previsti dalla Colonna B, Tabella 1, Allegato 5, Titolo V, parte IV del D. Lgs. 152/06 e s.m.i.;

- che, al fine di attestare la compatibilità ambientale del sito interessato con i materiali di scavo in questione, si rende disponibile a far eseguire ad Italferr S.p.A. dei campionamenti di terreno presso l'area di proprietà;
- che, al fine di consentire gli opportuni approfondimenti da parte di Italferr sul potenziale sito di utilizzo, manifesta la propria disponibilità a fornire ulteriore documentazione tecnico-progettuale che dovesse rendersi necessaria per finalizzare il processo di selezione del sito.

Con l'occasione si forniscono di seguito i riferimenti da contattare per eventuali informazioni:
MARIO DI CARLO (tel. 335.6537459, , e-mail amministrazione@dicarlomariosrl.it)³.

Firma

DI CARLO MARIO SRL
VIA DEGLI API 3 - 67022 CAPESTRANO (AQ)
TEL/FAX 0862.954200
PARTITA IVA 01037930664
CODICE FISCALE 01019340684



³ Inserire i riferimenti del referente da contattare per eventuali necessità di informazioni

ALL. A

INVIO ESCLUSIVAMENTE TRAMITE PEC¹

Spett.le Italferr S.p.A.

GestioneOfferteTerre.italferr@legalmail.it

Oggetto: Progetto di Fattibilità Tecnico – Economica della linea ferroviaria ROMA – PESCARA: tratte Scafa – Manoppello, Manoppello – Interporto D’Abruzzo

Gestione dei materiali di scavo – Manifestazione di interesse

Il/La sottoscritto/a SILVINO DI MUZIO, nato/a il 05/04/1950 a CHIETI (CH), residente in VIA COLONNETTA 359 CHIETI (CH),

- in qualità di legale rappresentante dell’impresa GIUSTINO DI MUZIO SRL, con sede in VIA DELLE NAZIONI UNITE, 2 ALANNO (PE), C.F. 00272490681/Partita IVA 01261080681, proprietaria del sito denominato “CAVA COLLE NOVO”, ubicato in COME SOPRA NONCHE’ del Piazzale "Ex Polo Adriatico" Sito in Alanno zona Industriale;

- in qualità di proprietario/a del sito denominato “.....”, ubicato in

ai sensi degli articoli 46 e 47 del D.P.R. 28 dicembre 2000, n. 445 e s.m.i., consapevole delle sanzioni penali previste dall’art. 76 del medesimo D.P.R. n. 445/2000 e s.m.i.,

DICHIARA

- il proprio interesse a recepire 1.000.000 mc di materiali di scavo che verranno prodotti nell’ambito dei lavori di realizzazione della tratta in oggetto, secondo la previsione temporale di conferimento indicata da Italferr (Inizio Mese: da definire Anno: 2024)
- che il sito di destinazione in questione è ubicato nel Comune di Alanno (PE), Foglio / Particella cfr. allegato 1(Cava Colle Novo) e Allegato 2 (Ex Polo Adriatico), Destinazione urbanistica (desunta da pianificazione comunale vigente) agricolo / industriale;
- che i suddetti quantitativi, gestiti in qualità di sottoprodotti secondo il Piano di Utilizzo redatto da Italferr ai sensi del D.P.R.. 120/2017, saranno utilizzati nel suddetto sito per

¹ Non saranno esaminate eventuali manifestazioni compilate difformemente rispetto ai contenuti del modulo presente e/o trasmesse con modalità e/o tempistiche diverse da quanto indicato

interventi di rimodellamento morfologico, riambientalizzazione e/o riprofilatura di versante di cava, nonché per produzione laterizi²;

- che, relativamente all'intervento di utilizzo finale per il quale si manifesta il proprio interesse,

si è in possesso di specifico progetto, autorizzato dal Comune di Alanno con nota A3/92 del 21.01.1992 e seguenti, tra cui Nota Regione Abruzzo Prot. 14.05.2013. RA/125454; la Scrivente si impegna a trasmettere tali atti autorizzativi ad Italferr entro 15 gg dalla presente.

In caso di possesso di specifico progetto autorizzato, specificare se il sito è autorizzato a ricevere terre:

entro i limiti previsti dalla Colonna A, Tabella 1, Allegato 5, Titolo V, parte IV del D. Lgs. 152/06 e s.m.i. per mc;

entro i limiti previsti dalla Colonna B, Tabella 1, Allegato 5, Titolo V, parte IV del D. Lgs. 152/06 e s.m.i. per mc;

◆ non essendo attualmente disponibile uno specifico progetto autorizzato, con la presente si impegna a conseguire tutte le autorizzazioni, benestare e nulla osta necessari entro e non oltre 90 giorni dalla sottoscrizione dell'eventuale accordo tra le parti. In particolare si prevede di far autorizzare:

✱ 1.000.000 mc entro i limiti previsti dalla Colonna A, Tabella 1, Allegato 5, Titolo V, parte IV del D. Lgs. 152/06 e s.m.i.;

✱ 100.000 mc entro i limiti previsti dalla Colonna B, Tabella 1, Allegato 5, Titolo V, parte IV del D. Lgs. 152/06 e s.m.i.;

Si precisa che il sito è già in possesso di Autorizzazione rilasciata dal Comune di Alanno con nota A3/92 del 21.01.1992 e seguenti, tra cui Nota Regione Abruzzo Prot. 14.05.2013. RA/125454.

- che, al fine di attestare la compatibilità ambientale del sito interessato con i materiali di scavo in questione, si rende disponibile a far eseguire ad Italferr S.p.A. dei campionamenti di terreno presso l'area di proprietà;
- che, al fine di consentire gli opportuni approfondimenti da parte di Italferr sul potenziale sito di utilizzo, manifesta la propria disponibilità a fornire ulteriore documentazione tecnico-progettuale che dovesse rendersi necessaria per finalizzare il processo di selezione del sito.

² Inserire la tipologia di intervento finale (rimodellamento morfologico, riambientalizzazione, riprofilatura di versante, ecc.) e la tipologia di sito (cava a fossa, cava di versante, ecc.)



giustino di MUZIO

Giustino Di Muzio Srl

Via Delle Nazioni Unite 2
65020 Alanno Scalo (PE)

Tel. 085.8542100
Fax 085.8542928
info@dimuziolaterizi.it

Con l'occasione si forniscono di seguito i riferimenti da contattare per eventuali informazioni:

FRANCESCA DI MUZIO

tel. 085 8542100

Mob.346 524 3201

fax 085 85 42 928

e-mail FRANCESCA@DIMUZIOLATERIZI.IT³

Firma

INDUSTRIA LATERIZI
GIUSTINO DI MUZIO s.r.l.
65020 ALANNO STAZIONE

³ Inserire i riferimenti del referente da contattare per eventuali necessità di informazioni

ALL. A

INVIO ESCLUSIVAMENTE TRAMITE PEC¹

Spett.le Italferr S.p.A.
GestioneOfferteTerre.italferr@legalmail.it

Oggetto: Progetto di Fattibilità Tecnico – Economica della linea ferroviaria ROMA –
PESCARA: tratte Scafa – Manoppello, Manoppello – Interporto D’Abruzzo
Gestione dei materiali di scavo – Manifestazione di interesse

Il sottoscritto CICCONE GIANNI, nato il 09.05.1975 a SULMONA (AQ), residente in VIA DE BLASIIS, 1 SULMONA (AQ),

- in qualità di legale rappresentante dell’impresa F.LLI CICCONE s.r.l., con sede in VIA DANTE ALIGHIERI, 1 PACENTRO (AQ), C.F./Partita IVA 01656960661, proprietaria dei siti denominati
“MANTOVANO”, ubicato in VIA MANTOVANO IN SULMONA (AQ)
“SAN BENEDETTO”, ubicato in LOCALITA’ SAN BENEDETTO IN PACENTRO (AQ)

- in qualità di proprietaria del sito denominato “.....”, ubicato in

ai sensi degli articoli 46 e 47 del D.P.R. 28 dicembre 2000, n. 445 e s.m.i., consapevole delle sanzioni penali previste dall’art. 76 del medesimo D.P.R. n. 445/2000 e s.m.i.,

DICHIARA


- il proprio interesse a recepire 350'000,00 mc di materiali di scavo che verranno prodotti nell’ambito dei lavori di realizzazione della tratta in oggetto, secondo la previsione temporale di conferimento indicata da Italferr (Mese Anno);
- cche il sito di destinazione in questione è ubicato nel:
Comune di SULMONA (AQ), Via MANTOVANO, Foglio 53, Particelle 52-53-56-57-59-60-62-68-69-301, Destinazione urbanistica (desunta da pianificazione comunale vigente) AGRICOLA;
Comune di PACENTRO (AQ), Località SAN BENEDETTO, Foglio 29, Particella 7-9-564-565-1002-1004-1006, Destinazione urbanistica (desunta da pianificazione comunale vigente) AGRICOLA;
- che i suddetti quantitativi, gestiti in qualità di sottoprodotti secondo il Piano di Utilizzo redatto da Italferr ai sensi del D.P.R. 120/2017, saranno utilizzati nei suddetti siti per interventi di rimodellamento morfologico²;
- che, relativamente all’intervento di utilizzo finale per il quale si manifesta il proprio interesse,

1 Non saranno esaminate eventuali manifestazioni compilate difformemente rispetto ai contenuti del modulo presente e/o trasmesse con modalità e/o tempistiche diverse da quanto indicato

2 Inserire la tipologia di intervento finale (rimodellamento morfologico, riambientalizzazione, riprofilatura di versante, ecc.) e la tipologia di sito (cava a fossa, cava di versante, ecc.)

- si è in possesso di specifici progetti, autorizzati da:
 - Cava Mantovano, Comune di Sulmona con nota 748/ADA/Daom del 04.08.2021;
 - Cava San Benedetto, Regione abruzzo con DPC025/433 del 03.12.2019;
- la Scrivente si impegna a trasmettere tali atti autorizzativi ad Italferr entro 15 gg dalla presente. In caso di possesso di specifico progetto autorizzato, specificare se il sito è autorizzato a ricevere terre:
 - entro i limiti previsti dalla Colonna A, Tabella 1, Allegato 5, Titolo V, parte IV del D. Lgs. 152/06 e s.m.i. per 350'000,00 mc;
 - entro i limiti previsti dalla Colonna B, Tabella 1, Allegato 5, Titolo V, parte IV del D. Lgs. 152/06 e s.m.i. per mc;
 - non essendo attualmente disponibile uno specifico progetto autorizzato, con la presente si impegna a conseguire tutte le autorizzazioni, benestare e nulla osta necessari entro e non oltre 90 giorni dalla sottoscrizione dell'eventuale accordo tra le parti. In particolare si prevede di far autorizzare:
 - mc entro i limiti previsti dalla Colonna A, Tabella 1, Allegato 5, Titolo V, parte IV del D. Lgs. 152/06 e s.m.i.;
 - mc entro i limiti previsti dalla Colonna B, Tabella 1, Allegato 5, Titolo V, parte IV del D. Lgs. 152/06 e s.m.i.;
- che, al fine di attestare la compatibilità ambientale del sito interessato con i materiali di scavo in questione, si rende disponibile a far eseguire ad Italferr S.p.A. dei campionamenti di terreno presso l'area di proprietà;
- che, al fine di consentire gli opportuni approfondimenti da parte di Italferr sul potenziale sito di utilizzo, manifesta la propria disponibilità a fornire ulteriore documentazione tecnico-progettuale che dovesse rendersi necessaria per finalizzare il processo di selezione del sito.

Con l'occasione si forniscono di seguito i riferimenti da contattare per eventuali informazioni:
 CICCONE GIANNI (tel. 3206580523, e-mail flli.cicconesnc@libero.it)³.

Firma
F.LLI CICCONE S.R.L.
Il Legale Rappresentante
 Ciccone Gianni


³ Inserire i riferimenti del referente da contattare per eventuali necessità di informazioni

ALL. A

INVIO ESCLUSIVAMENTE TRAMITE PEC¹

Spett.le Italferr S.p.A.
GestioneOfferteTerre.italferr@legalmail.it

Oggetto: Progetto di Fattibilità Tecnico – Economica della linea ferroviaria ROMA – PESCARA: tratte Tagliacozzo – Avezzano, Sulmona – Pratola Peligna, Scafa – Manoppello, Manoppello – Interporto D’Abruzzo

Gestione dei materiali di scavo – Manifestazione di interesse

Il/La sottoscritto/a FRANI MARIA GABRIELLA, nata il 02/03/1959 a AVEZZANO (AQ), residente in AVEZZANO (AQ) VIA VEZZIA, 32,

x in qualità di legale rappresentante dell’impresa FRANI CALCESTRUZZI 2.0 SRL, con sede in AVEZZANO (AQ) VIA VEZZIA, 32, C.F./Partita IVA 02012470668, proprietaria del sito denominato “CAVA FRANI”, ubicato in MASSA D’ALBE (AQ) LOC. TA’ SANTA LUCIA

in qualità di proprietario/a del sito denominato “.....”, ubicato in (.....)

ai sensi degli articoli 46 e 47 del D.P.R. 28 dicembre 2000, n. 445 e s.m.i., consapevole delle sanzioni penali previste dall’art. 76 del medesimo D.P.R. n. 445/2000 e s.m.i.,

DICHIARA

- il proprio interesse a recepire 60.000 mc di materiali di scavo che verranno prodotti nell’ambito dei lavori di realizzazione della tratta in oggetto, secondo la previsione temporale di conferimento indicata da Italferr (Mese Anno 2024);
- che il sito di destinazione in questione è ubicato nel Comune di MASSA D’ ALBE (AQ), Località SANTA LUCIA., Foglio 51, Particelle 378,375,376,377,384,427, Destinazione urbanistica (desunta da pianificazione comunale vigente)USO CAVA;
- che i suddetti quantitativi, gestiti in qualità di sottoprodotti secondo il Piano di Utilizzo redatto da Italferr ai sensi del D.P.R.. 120/2017, saranno utilizzati nel suddetto sito per interventi di RIMODELLAMENTO MORFOLOGICO²;
- che, relativamente all’intervento di utilizzo finale per il quale si manifesta il proprio interesse,

X si è in possesso di specifico progetto, autorizzato dal COMUNE DI MASSA D’ALBE (AQ) con nota 4106 del 20/11/2019, la Scrivente si impegna a trasmettere tali atti

1 Non saranno esaminate eventuali manifestazioni compilate difformemente rispetto ai contenuti del modulo presente e/o trasmesse con modalità e/o tempistiche diverse da quanto indicato

2 Inserire la tipologia di intervento finale (rimodellamento morfologico, riambientalizzazione, riprofilatura di versante, ecc.) e la tipologia di sito (cava a fossa, cava di versante, ecc.)

autorizzativi ad Italferr entro 15 gg dalla presente. In caso di possesso di specifico progetto autorizzato, specificare se il sito è autorizzato a ricevere terre:

- entro i limiti previsti dalla Colonna A, Tabella 1, Allegato 5, Titolo V, parte IV del D. Lgs. 152/06 e s.m.i. per mc;
 - entro i limiti previsti dalla Colonna B, Tabella 1, Allegato 5, Titolo V, parte IV del D. Lgs. 152/06 e s.m.i. per mc;
 - non essendo attualmente disponibile uno specifico progetto autorizzato, con la presente si impegna a conseguire tutte le autorizzazioni, benestare e nulla osta necessari entro e non oltre 90 giorni dalla sottoscrizione dell'eventuale accordo tra le parti. In particolare si prevede di far autorizzare:
 - mc entro i limiti previsti dalla Colonna A, Tabella 1, Allegato 5, Titolo V, parte IV del D. Lgs. 152/06 e s.m.i.;
 - mc entro i limiti previsti dalla Colonna B, Tabella 1, Allegato 5, Titolo V, parte IV del D. Lgs. 152/06 e s.m.i.;
- che, al fine di attestare la compatibilità ambientale del sito interessato con i materiali di scavo in questione, si rende disponibile a far eseguire ad Italferr S.p.A. dei campionamenti di terreno presso l'area di proprietà;
- che, al fine di consentire gli opportuni approfondimenti da parte di Italferr sul potenziale sito di utilizzo, manifesta la propria disponibilità a fornire ulteriore documentazione tecnico-progettuale che dovesse rendersi necessaria per finalizzare il processo di selezione del sito.

Con l'occasione si forniscono di seguito i riferimenti da contattare per eventuali informazioni:
3288954622 (tel. 0863510198, fax, e-mail info@franicalcestruzzi.it)³.

Firma

FRANI CALCESTRUZZI 2.0 SRL
Via Vezzia, 32 Tel. 0863 510198
67061 A VEZZIANO (AQ)
Cava Loc. S. LUCIA MASSA D'ALBE (AQ)
P.IVA 02012470668

³ Inserire i riferimenti del referente da contattare per eventuali necessità di informazioni

ALL. A

INVIO ESCLUSIVAMENTE TRAMITE PEC¹

Spett.le Italferr S.p.A.
GestioneOfferteTerre.italferr@legalmail.it

Oggetto: Progetto di Fattibilità Tecnico – Economica della linea ferroviaria ROMA – PESCARA: tratte Scafa – Manoppello, Manoppello – Interporto D’Abruzzo
Gestione dei materiali di scavo – Manifestazione di interesse

Il sottoscritto ANGELONE ANTONIO, nato il 03/05/1964 a SULMONA (AQ), residente in VIA G.SAVEMINI 8 – 67039 SULMONA (AQ),

× in qualità di legale rappresentante dell’impresa GRUPPO AUTOTRASPORTI SULMONA DI ANGELONE GENNARO & C. SRL, con sede in VIALE MAZZINI 95 – 67039 SULMONA (AQ), C.F./Partita IVA 00105540660, proprietaria del sito denominato “CAVA IN LOCALITA’ CONA DORRUCCI”, ubicato in LOCALITA’ CONA DORRUCCI – SULMONA (AQ)

□ in qualità di proprietario/a del sito denominato “.....”, ubicato in (.....)

ai sensi degli articoli 46 e 47 del D.P.R. 28 dicembre 2000, n. 445 e s.m.i., consapevole delle sanzioni penali previste dall’art. 76 del medesimo D.P.R. n. 445/2000 e s.m.i.,

DICHIARA

- il proprio interesse a recepire 350.000 mc di materiali di scavo che verranno prodotti nell’ambito dei lavori di realizzazione della tratta in oggetto, secondo la previsione temporale di conferimento indicata da Italferr (Mese/Anno 2024);
- che il sito di destinazione in questione è ubicato nel Comune di SULMONA (AQ), Località CONA DORRUCCI, Foglio 46, Particelle 54 – 55 – 56 – 68 – 69 – 70 – 72 – 73 – 74 -75 – 77 – 87 – 229 – 231 – 244 – 245 – 271 – 291 – 292 – 300 – 311 – 345 - 501, Destinazione urbanistica (desunta da pianificazione comunale vigente) ZONA AGRICOLA NORMALE;
- che i suddetti quantitativi, gestiti in qualità di sottoprodotti secondo il Piano di Utilizzo redatto da Italferr ai sensi del D.P.R. 120/2017, saranno utilizzati nel suddetto sito per interventi di RIAMBIENTALIZZAZIONE (RIPRISTINO AMBIENTALE)²;
- che, relativamente all’intervento di utilizzo finale per il quale si manifesta il proprio interesse,

1 Non saranno esaminate eventuali manifestazioni compilate difformemente rispetto ai contenuti del modulo presente e/o trasmesse con modalità e/o tempistiche diverse da quanto indicato

2 Inserire la tipologia di intervento finale (rimodellamento morfologico, riambientalizzazione, riprofilatura di versante, ecc.) e la tipologia di sito (cava a fossa, cava di versante, ecc.)

X si è in possesso di specifico progetto, autorizzato dal COMUNE DI SULMONA con nota N°14/PT del 17-03-2018 ED ISTANZA DI PROROGA – PARERE FAVOREVOLE GIUNTA REGIONALE PROT.0051629/19 DEL 19/02/2019; la Scrivente si impegna a trasmettere tali atti autorizzativi ad Italferr entro 15 gg dalla presente. In caso di possesso di specifico progetto autorizzato, specificare se il sito è autorizzato a ricevere terre:

X entro i limiti previsti dalla Colonna A, Tabella 1, Allegato 5, Titolo V, parte IV del D. Lgs. 152/06 e s.m.i. per 360.000 mc;

entro i limiti previsti dalla Colonna B, Tabella 1, Allegato 5, Titolo V, parte IV del D. Lgs. 152/06 e s.m.i. per mc;

non essendo attualmente disponibile uno specifico progetto autorizzato, con la presente si impegna a conseguire tutte le autorizzazioni, benestare e nulla osta necessari entro e non oltre 90 giorni dalla sottoscrizione dell'eventuale accordo tra le parti. In particolare si prevede di far autorizzare:

..... mc entro i limiti previsti dalla Colonna A, Tabella 1, Allegato 5, Titolo V, parte IV del D. Lgs. 152/06 e s.m.i.;

..... mc entro i limiti previsti dalla Colonna B, Tabella 1, Allegato 5, Titolo V, parte IV del D. Lgs. 152/06 e s.m.i.;

- che, al fine di attestare la compatibilità ambientale del sito interessato con i materiali di scavo in questione, si rende disponibile a far eseguire ad Italferr S.p.A. dei campionamenti di terreno presso l'area di proprietà;
- che, al fine di consentire gli opportuni approfondimenti da parte di Italferr sul potenziale sito di utilizzo, manifesta la propria disponibilità a fornire ulteriore documentazione tecnico-progettuale che dovesse rendersi necessaria per finalizzare il processo di selezione del sito.

Con l'occasione si forniscono di seguito i riferimenti da contattare per eventuali informazioni:

ARCH.ANGELONE ANTONIO (tel. 0864/53755, fax 0864/53755, e-mail info@gruppoautotrasportisulmona.it)³.

Firma
GRUPPO AUTOTRASPORTI SULMONA
di Angelone Gennaro & C. s.r.l.
V.le Mazzini, 95 – 67039 SULMONA (AQ)
Tel. e Fax 0864.53755
Partita IVA 00105540660

³ Inserire i riferimenti del referente da contattare per eventuali necessità di informazioni

ALL. A

INVIO ESCLUSIVAMENTE TRAMITE PEC¹

Spett.le Italferr S.p.A.
GestioneOfferteTerre.italferr@legalmail.it

Oggetto: Progetto di Fattibilità Tecnico - Economica della linea ferroviaria ROMA - PESCARA:
tratte Scafa - Manoppello, Manoppello - Interporto D'Abruzzo
Gestione dei materiali di scavo - Manifestazione di interesse

Il sottoscritto MASCITTI GIANFRANCO, nato il 04/01/1949 a CELANO (AQ), residente in CELANO (AQ),

in qualità di legale rappresentante dell'impresa LINO MASCITTI E FIGLI S.r.l., con sede in Via Saragat 16 - 67051 Avezzano (AQ), C.F./Partita IVA 00062170667, proprietaria del sito denominato "CAVA S. LUCIA", ubicato in località Santa Lucia ad Avezzano (AQ);

in qualità di proprietario/a del sito denominato ".....", ubicato in

ai sensi degli articoli 46 e 47 del D.P.R. 28 dicembre 2000, n. 445 e s.m.i., consapevole delle sanzioni penali previste dall'art. 76 del medesimo D.P.R. n. 445/2000 e s.m.i.,

DICHIARA

- il proprio interesse a recepire 500.000,00 mc di materiali di scavo che verranno prodotti nell'ambito dei lavori di realizzazione della tratta in oggetto, secondo la previsione temporale di conferimento indicata da Italferr (Mese - Anno 2024);
- che il sito di destinazione in questione è ubicato nel Comune di AVEZZANO (AQ), Località/Via Santa Lucia, Foglio 78, Particella varic, Destinazione urbanistica (desunta da pianificazione comunale vigente) "ZONA E2 Aree sottoposte a conservazione con trasformazione mirata";
- che i suddetti quantitativi, gestiti in qualità di sottoprodotti secondo il Piano di Utilizzo redatto da Italferr ai sensi del D.P.R. 120/2017, saranno utilizzati nel suddetto sito per interventi di RISANAMENTO AMBIENTALE ²;
- che, relativamente all'intervento di utilizzo finale per il quale si manifesta il proprio interesse,
 - ✓ si è in possesso di specifico progetto, autorizzato dal COMUNE DI AVEZZANO con nota n. 36906 del 08/09/2011; la Scrivente si impegna a trasmettere tali atti autorizzativi ad Italferr

¹Non saranno esaminate eventuali manifestazioni compilate difformemente rispetto ai contenuti del modulo presente e/o trasmesse con modalità e/o tempistiche diverse da quanto indicato

²Inserire la tipologia di intervento finale (rimodellamento morfologico, riambientalizzazione, riprofilatura di versante, ecc.) e la tipologia di sito (cava a fossa, cava di versante, ecc.)

entro 15 gg dalla presente. In caso di possesso di specifico progetto autorizzato, specificare se il sito è autorizzato a ricevere terre:

- ✓ entro i limiti previsti dalla Colonna A, Tabella 1, Allegato 5, Titolo V, parte IV del D. Lgs. 152/06 e s.m.i. per 500.000,00 mc;
- entro i limiti previsti dalla Colonna B, Tabella 1, Allegato 5, Titolo V, parte IV del D. Lgs. 152/06 e s.m.i. per

non essendo attualmente disponibile uno specifico progetto autorizzato, con la presente si impegna a conseguire tutte le autorizzazioni, benestare e nulla osta necessari entro e non oltre 90 giorni dalla sottoscrizione dell'eventuale accordo tra le parti. In particolare si prevede di far autorizzare:


- mc entro i limiti previsti dalla Colonna A, Tabella 1, Allegato 5, Titolo V, parte IV del D. Lgs. 152/06 e s.m.i.;
- mc entro i limiti previsti dalla Colonna B, Tabella 1, Allegato 5, Titolo V, parte IV del D. Lgs. 152/06 e s.m.i.;

- che, al fine di attestare la compatibilità ambientale del sito interessato con i materiali di scavo in questione, si rende disponibile a far eseguire ad Italferr S.p.A. dei campionamenti di terreno presso l'area di proprietà;
- che, al fine di consentire gli opportuni approfondimenti da parte di Italferr sul potenziale sito di utilizzo, manifesta la propria disponibilità a fornire ulteriore documentazione tecnico-progettuale che dovesse rendersi necessaria per finalizzare il processo di selezione del sito.

Con l'occasione si forniscono di seguito i riferimenti da contattare per eventuali informazioni:

Mascitti Piero (tel. 3358485273, fax 0863790751, e-mail pieromascitti@ekorec.it)³.

Firma


.....

³Inserire i riferimenti del referente da contattare per eventuali necessità di informazioni

ALL. A

INVIO ESCLUSIVAMENTE TRAMITE PEC¹

Spett.le Italferr S.p.A.
GestioneOfferteTerre.italferr@legalmail.it

Oggetto: Progetto di Fattibilità Tecnico – Economica della linea ferroviaria ROMA –
PESCARA: tratte Scafa – Manoppello, Manoppello – Interporto D’Abruzzo
Gestione dei materiali di scavo – Manifestazione di interesse

La sottoscritta Di Baldassarre Concetta, nata il 18/12/1957 a Mosciano Sant’Angelo (TE), residente in Mosciano Sant’Angelo (TE),

in qualità di legale rappresentante dell’impresa New Ecology S.r.l., con sede in Giulianova (TE), C.F./Partita IVA 01688130671, proprietaria del sito denominato “Cava Mulano”, ubicato in Comune Notaresco (TE)

in qualità di proprietaria del sito denominato “.....”, ubicato in (.....)

ai sensi degli articoli 46 e 47 del D.P.R. 28 dicembre 2000, n. 445 e s.m.i., consapevole delle sanzioni penali previste dall’art. 76 del medesimo D.P.R. n. 445/2000 e s.m.i.,

DICHIARA

- il proprio interesse a recepire 1000000,00 mc di materiali di scavo che verranno prodotti nell’ambito dei lavori di realizzazione della tratta in oggetto, secondo la previsione temporale di conferimento indicata da Italferr (Mese Anno 2024);
- che il sito di destinazione in questione è ubicato nel Comune di Notaresco (TE), Località/Via Mulano, Foglio 14, Particella 36-37-38-39-40-75, Destinazione urbanistica (desunta da pianificazione comunale vigente) agricola;
- che i suddetti quantitativi, gestiti in qualità di sottoprodotti secondo il Piano di Utilizzo redatto da Italferr ai sensi del D.P.R. 120/2017, saranno utilizzati nel suddetto sito per interventi di riprofilatura di versante di cava di versante²;
- che, relativamente all’intervento di utilizzo finale per il quale si manifesta il proprio interesse,

si è in possesso di specifico progetto, autorizzato dal con nota del; la Scrivente si impegna a trasmettere tali atti autorizzativi ad Italferr entro 15 gg dalla presente. In caso di possesso di specifico progetto autorizzato, specificare se il sito è autorizzato a ricevere terre:

1 Non saranno esaminate eventuali manifestazioni compilate difformemente rispetto ai contenuti del modulo presente e/o trasmesse con modalità e/o tempistiche diverse da quanto indicato


2 Inserire la tipologia di intervento finale (rimodellamento morfologico, riambientalizzazione, riprofilatura di versante, ecc.) e la tipologia di sito (cava a fossa, cava di versante, ecc.)

- entro i limiti previsti dalla Colonna A, Tabella 1, Allegato 5, Titolo V, parte IV del D. Lgs. 152/06 e s.m.i. per mc;
- entro i limiti previsti dalla Colonna B, Tabella 1, Allegato 5, Titolo V, parte IV del D. Lgs. 152/06 e s.m.i. per mc;
- non essendo attualmente disponibile uno specifico progetto autorizzato, con la presente si impegna a conseguire tutte le autorizzazioni, benestare e nulla osta necessari entro e non oltre 90 giorni dalla sottoscrizione dell'eventuale accordo tra le parti. In particolare si prevede di far autorizzare:
 - 1000000,00 mc entro i limiti previsti dalla Colonna A, Tabella 1, Allegato 5, Titolo V, parte IV del D. Lgs. 152/06 e s.m.i.;
 - 1000000,00 mc entro i limiti previsti dalla Colonna B, Tabella 1, Allegato 5, Titolo V, parte IV del D. Lgs. 152/06 e s.m.i.;
- che, al fine di attestare la compatibilità ambientale del sito interessato con i materiali di scavo in questione, si rende disponibile a far eseguire ad Italferr S.p.A. dei campionamenti di terreno presso l'area di proprietà;
- che, al fine di consentire gli opportuni approfondimenti da parte di Italferr sul potenziale sito di utilizzo, manifesta la propria disponibilità a fornire ulteriore documentazione tecnico-progettuale che dovesse rendersi necessaria per finalizzare il processo di selezione del sito.

Con l'occasione si forniscono di seguito i riferimenti da contattare per eventuali informazioni:
Colangelo Mario (tel. 3482815345, fax 0858062630, e-mail info@colangelosrl.com)³.

Firma

NEW ECOLOGY s.r.l.
Via Nazario Sauro, 1
61022 Giuliano del Tevere (TR)
Cod. Fisc. 01859120527



.....

³ Inserire i riferimenti del referente da contattare per eventuali necessità di informazioni

ALL. A

INVIO ESCLUSIVAMENTE TRAMITE PEC¹

Spett.le Italferr S.p.A.
GestioneOfferteTerre.italferr@legalmail.it

Oggetto: Progetto di Fattibilità Tecnico – Economica della linea ferroviaria ROMA – PESCARA: tratte Tagliacozzo – Avezzano, Sulmona – Pratola Peligna, Scafa – Manoppello, Manoppello – Interporto D’Abruzzo

Gestione dei materiali di scavo – Manifestazione di interesse

Il sottoscritto Pacifico Malaspina, nato il 30/12/1952 a Sant’Omero (TE), residente in Sant’Egidio Alla Vibrata (TE),

in qualità di legale rappresentante dell’impresa Sancarmine Cave Srl, con sede in Sant’Egidio Alla Vibrata (TE), C.F./Partita IVA 01655440673, proprietaria del sito denominato “ Sant’Eurosia”, ubicato in Sant’Eurosia di Civitella Del Tronto (TE)

in qualità di proprietario/a del sito denominato “.....”, ubicato in (.....)

ai sensi degli articoli 46 e 47 del D.P.R. 28 dicembre 2000, n. 445 e s.m.i., consapevole delle sanzioni penali previste dall’art. 76 del medesimo D.P.R. n. 445/2000 e s.m.i.,

DICHIARA

- il proprio interesse a recepire 20.000 mc di materiali di scavo che verranno prodotti nell’ambito dei lavori di realizzazione della tratta in oggetto, secondo la previsione temporale di conferimento indicata da Italferr (Mese Anno);
- che il sito di destinazione in questione è ubicato nel Comune di Civitella Del Tronto (TE), Località Sant’Eurosia, Foglio 13, Particella 230-232-234-206-163-548 (ex 162), Destinazione urbanistica (desunta da pianificazione comunale vigente) zona agricola;
- che i suddetti quantitativi, gestiti in qualità di sottoprodotti secondo il Piano di Utilizzo redatto da Italferr ai sensi del D.P.R. 120/2017, saranno utilizzati nel suddetto sito per interventi di recupero ambientale²;
- che, relativamente all’intervento di utilizzo finale per il quale si manifesta il proprio interesse,

si è in possesso di specifico progetto, autorizzato dalla Provincia di Teramo con nota 304 del 11.03.2021; la Scrivente si impegna a trasmettere tali atti autorizzativi ad Italferr entro 15 gg dalla presente. In caso di possesso di specifico progetto autorizzato, specificare se il sito è autorizzato a ricevere terre: recupero morfologico - cava a fossa.

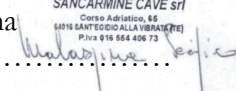
1 Non saranno esaminate eventuali manifestazioni compilate difformemente rispetto ai contenuti del modulo presente e/o trasmesse con modalità e/o tempistiche diverse da quanto indicato

2 Inserire la tipologia di intervento finale (rimodellamento morfologico, riambientalizzazione, riprofilatura di versante, ecc.) e la tipologia di sito (cava a fossa, cava di versante, ecc.)

- entro i limiti previsti dalla Colonna A, Tabella 1, Allegato 5, Titolo V, parte IV del D. Lgs. 152/06 e s.m.i. per 20.000 mc;
- entro i limiti previsti dalla Colonna B, Tabella 1, Allegato 5, Titolo V, parte IV del D. Lgs. 152/06 e s.m.i. per mc;
- non essendo attualmente disponibile uno specifico progetto autorizzato presso il Ns. **sito di Acquasanta Terme (in fase autorizzativo)**, con la presente si impegna a conseguire tutte le autorizzazioni, benestare e nulla osta necessari entro e non oltre 90 giorni dalla sottoscrizione dell'eventuale accordo tra le parti. In particolare si prevede di far autorizzare:
 - 100.000 mc entro i limiti previsti dalla Colonna A, Tabella 1, Allegato 5, Titolo V, parte IV del D. Lgs. 152/06 e s.m.i.;
 - 50.000 mc entro i limiti previsti dalla Colonna B, Tabella 1, Allegato 5, Titolo V, parte IV del D. Lgs. 152/06 e s.m.i.;

- che, al fine di attestare la compatibilità ambientale del sito interessato con i materiali di scavo in questione, si rende disponibile a far eseguire ad Italferr S.p.A. dei campionamenti di terreno presso l'area di proprietà;
- che, al fine di consentire gli opportuni approfondimenti da parte di Italferr sul potenziale sito di utilizzo, manifesta la propria disponibilità a fornire ulteriore documentazione tecnico-progettuale che dovesse rendersi necessaria per finalizzare il processo di selezione del sito.

Con l'occasione si forniscono di seguito i riferimenti da contattare per eventuali informazioni:
Pacifico Malaspina (tel. 0861847003, fax 0861847003, e-mail sancarminecave@virgilio.it)³.

Firma  SANCARMINE CAVE srl
Corso Adriatico, 85
64018 SANT'OSCARO ALLA VIBRANTE (PE)
P.IVA 018 864 406 73

³ Inserire i riferimenti del referente da contattare per eventuali necessità di informazioni

ALL. A

INVIO ESCLUSIVAMENTE TRAMITE PEC¹

Spett.le Italferr S.p.A.
GestioneOfferteTerre.italferr@legalmail.it

Oggetto: Progetto di Fattibilità Tecnico – Economica della linea ferroviaria ROMA –
PESCARA: tratte Tagliacozzo – Avezzano, Sulmona – Pratola Peligna, Scafa – Manoppello,
Manoppello – Interporto D’Abruzzo

Gestione dei materiali di scavo – Manifestazione di interesse

IL sottoscritto TONIO DI GIANNANTONIO nato il 23/02/1950 a RAIANO (AQ), residente in RAIANO, VIA GEMMA SANSONESCO, 7 (AQ),

- in qualità di legale rappresentante dell’impresa STRADE E ASFALTI SRL con sede in RAIANO, VIA VALLE ARCIONE ZONA IND.LE (AQ), C.F./Partita IVA 00287920664 proprietaria del sito denominato “CAVA LOCALITA’ CANNUCCE”, ubicato in RAIANO, LOCALITA’ CANNUCCE SNC (AQ)

ai sensi degli articoli 46 e 47 del D.P.R. 28 dicembre 2000, n. 445 e s.m.i., consapevole delle sanzioni penali previste dall’art. 76 del medesimo D.P.R. n. 445/2000 e s.m.i.,

DICHIARA

- il proprio interesse a recepire 80.000 mc di materiali di scavo che verranno prodotti nell’ambito dei lavori di realizzazione della tratta in oggetto, secondo la previsione temporale di conferimento indicata da Italferr (Anno 2024);
- che il sito di destinazione in questione è ubicato nel Comune di RAIANO (AQ), Località CANNUCCE Foglio 8, Particelle 178-537-176-161-155-456-523-205-206-207-581-73-105-106-69-68-70-59-75-74-65-64-63, Destinazione urbanistica (desunta da pianificazione comunale vigente) Terreni ad uso agricolo;
- che i suddetti quantitativi, gestiti in qualità di sottoprodotti secondo il Piano di Utilizzo redatto da Italferr ai sensi del D.P.R. 120/2017, saranno utilizzati nel suddetto sito per interventi di ripristino di cava a fossa²;
- che, relativamente all’intervento di utilizzo finale per il quale si manifesta il proprio interesse,

si è in possesso di specifico progetto, autorizzato dal SUAP TERRE DEI PELIGNI con nota NR 1866 del 10/04/2020 la Scrivente si impegna a trasmettere tali atti autorizzativi

1 Non saranno esaminate eventuali manifestazioni compilate difformemente rispetto ai contenuti del modulo presente e/o trasmesse con modalità e/o tempistiche diverse da quanto indicato

2 Inserire la tipologia di intervento finale (rimodellamento morfologico, riambientalizzazione, riprofilatura di versante, ecc.) e la tipologia di sito (cava a fossa, cava di versante, ecc.)


ad Italferr entro 15 gg dalla presente. In caso di possesso di specifico progetto autorizzato, specificare se il sito è autorizzato a ricevere terre:

entro i limiti previsti dalla Colonna A, Tabella 1, Allegato 5, Titolo V, parte IV del D. Lgs. 152/06 e s.m.i. per 119.500 mc;

- che, al fine di attestare la compatibilità ambientale del sito interessato con i materiali di scavo in questione, si rende disponibile a far eseguire ad Italferr S.p.A. dei campionamenti di terreno presso l'area di proprietà;
- che, al fine di consentire gli opportuni approfondimenti da parte di Italferr sul potenziale sito di utilizzo, manifesta la propria disponibilità a fornire ulteriore documentazione tecnico-progettuale che dovesse rendersi necessaria per finalizzare il processo di selezione del sito.

Con l'occasione si forniscono di seguito i riferimenti da contattare per eventuali informazioni:

GIORGIO DI GIANNANTONIO (tel. 339.3691308, fax 0864.726128, e-mail info@stradeasfalti.it)³.

Firma


³ Inserire i riferimenti del referente da contattare per eventuali necessità di informazioni

ALL. A

INVIO ESCLUSIVAMENTE TRAMITE PEC¹

Spett.le Italferr S.p.A.
GestioneOfferteTerre.italferr@legalmail.it

Oggetto: Progetto di Fattibilità Tecnico – Economica della linea ferroviaria ROMA –
PESCARA: tratte Tagliacozzo – Avezzano, Sulmona – Pratola Peligna, Scafa – Manoppello,
Manoppello – Interporto D’Abruzzo

Gestione dei materiali di scavo – Manifestazione di interesse

Il sottoscritto TONIO DI GIANNANTONIO nato il 23/02/1950 a RAIANO (AQ), residente in RAIANO, VIA GEMMA SANSONESCO, 7 (AQ),

- in qualità di legale rappresentante dell’impresa STRADE E ASFALTI SRL, con sede in RAIANO (AQ), C.F./Partita IVA 00287920664, proprietaria del sito denominato “AMPLIAMENTO CAVA LOCALITA’ CANNUCCE”, ubicato in RAIANO, LOCALITA’ CANNUCCE, SNC (AQ)

ai sensi degli articoli 46 e 47 del D.P.R. 28 dicembre 2000, n. 445 e s.m.i., consapevole delle sanzioni penali previste dall’art. 76 del medesimo D.P.R. n. 445/2000 e s.m.i.,

DICHIARA

- il proprio interesse a recepire 160.000 mc di materiali di scavo che verranno prodotti nell’ambito dei lavori di realizzazione della tratta in oggetto, secondo la previsione temporale di conferimento indicata da Italferr (Anno 2024);
- che il sito di destinazione in questione è ubicato nel Comune di RAIANO (AQ), Località CANNUCCE, Foglio 8, Particella 36-37-38-40-41-44-45-46-39-47-53-56, Destinazione urbanistica (desunta da pianificazione comunale vigente) Terreni ad uso agricolo;
- che i suddetti quantitativi, gestiti in qualità di sottoprodotti secondo il Piano di Utilizzo redatto da Italferr ai sensi del D.P.R. 120/2017, saranno utilizzati nel suddetto sito per interventi di RIPRISTINO DI CAVA A FOSSA²;
- che, relativamente all’intervento di utilizzo finale per il quale si manifesta il proprio interesse,
 - non essendo attualmente disponibile uno specifico progetto autorizzato, con la presente si impegna a conseguire tutte le autorizzazioni, benestare e nulla osta necessari entro e non oltre 90 giorni dalla sottoscrizione dell’eventuale accordo tra le parti. In particolare si prevede di far autorizzare:

1 Non saranno esaminate eventuali manifestazioni compilate difformemente rispetto ai contenuti del modulo presente e/o trasmesse con modalità e/o tempistiche diverse da quanto indicato

2 Inserire la tipologia di intervento finale (rimodellamento morfologico, riambientalizzazione, riprofilatura di versante, ecc.) e la tipologia di sito (cava a fossa, cava di versante, ecc.)

- 161.959 mc entro i limiti previsti dalla Colonna A, Tabella 1, Allegato 5, Titolo V, parte IV del D. Lgs. 152/06 e s.m.i.;
- mc entro i limiti previsti dalla Colonna B, Tabella 1, Allegato 5, Titolo V, parte IV del D. Lgs. 152/06 e s.m.i.;

- che, al fine di attestare la compatibilità ambientale del sito interessato con i materiali di scavo in questione, si rende disponibile a far eseguire ad Italferr S.p.A. dei campionamenti di terreno presso l'area di proprietà;
- che, al fine di consentire gli opportuni approfondimenti da parte di Italferr sul potenziale sito di utilizzo, manifesta la propria disponibilità a fornire ulteriore documentazione tecnico-progettuale che dovesse rendersi necessaria per finalizzare il processo di selezione del sito.

Con l'occasione si forniscono di seguito i riferimenti da contattare per eventuali informazioni:
GIORGIO DI GIANNANTONIO (tel. 339.3691308, fax 0864.726128, e-mail info@stradeasfalti.it)³.

Giorgio Di Giannantonio Firma

INVIO ESCLUSIVAMENTE TRAMITE PEC¹

Spett.le Italferr S.p.A
GestioneOfferteTerre.italferr@legalmail.i

**Oggetto: Progetto di Fattibilità Tecnico – Economica della linea ferroviaria ROMA –
PESCARA: tratte Scafa – Manoppello, Manoppello – Interporto D’Abruzzo
Gestione dei materiali di scavo – Manifestazione di interesse**

Il/la sottoscritto/a PIROVELLA NICOLINO, nato/la il 11/06/1963 a SAN GIOVANNI TEATINO (CH), residente in SAN GIOVANNI TEATINO VIALE STE 24 (CH),
 in qualità di legale rappresentante dell’impresa TAVENOLA SRL, con sede in COLLECORVINO CONTRADA CASO (PE), C.F./Partita IVA 00902630680, proprietaria del sito denominato “CAVA COLLECORVINO CONFEZIONE”, ubicato in CONTRADA PALAZZO COLLECORVINO (PE)

in qualità di CONCEDENTE del sito denominato “CONTRADA PALAZZO”, ubicato in COLLECORVINO - CONTRADA PALAZZO (PE)
ai sensi degli articoli 46 e 47 del D.P.R. 28 dicembre 2000, n. 445 e s.m.i., consapevole delle sanzioni penali previste dall’art. 76 del medesimo D.P.R. n. 445/2000 e s.m.i.,

DICHIARA

- (1) - il proprio interesse a recepire 100000 mc di materiali di scavo che verranno prodotti nell’ambito dei lavori di realizzazione della tratta in oggetto, secondo la previsione temporale di conferimento indicata da Italferr (Mese Anno);
- che il sito di destinazione in questione è ubicato nel Comune di COLLECORVINO (PE), Località/Via CONTRADA CONFEZIONE, Foglio 6, Particella D.2.VEA.5.10.5115 Destinazione urbanistica (desunta da pianificazione comunale vigente) ABUSIVA.....;
- che i suddetti quantitativi, gestiti in qualità di sottoprodotti secondo il Piano di Utilizzo redatto da Italferr ai sensi del D.P.R. 120/2017, saranno utilizzati nel suddetto sito per interventi di RIQUALIFICAZIONE.....²;
- che, relativamente all’intervento di utilizzo finale per il quale si manifesta il proprio interesse,

1Non saranno esaminate eventuali manifestazioni compilate difformemente rispetto ai contenuti del modulo presente e/o trasmesse con modalità e/o tempistiche diverse da quanto indicato
2Inserire la tipologia di intervento finale (rimodellamento morfologico, riambientalizzazione, riprofilatura di versante, ecc.) e la tipologia di sito (cava a fossa, cava di versante, ecc.)

si è in possesso di specifico progetto, autorizzato dal ^{CONTRATTO DI} ~~COLLETTORIO~~ con nota ~~AVVISO DI~~ ^{AVVISO DI} n. 1 del ... 18/02/2012...; la Scrivente si impegna a trasmettere tali atti autorizzativi ad Italferr entro 15 gg dalla presente. In caso di possesso di specifico progetto autorizzato, specificare se il sito è autorizzato a ricevere terre:

- entro i limiti previsti dalla Colonna A, Tabella 1, Allegato 5, Titolo V, parte IV del D. Lgs. 152/06 e s.m.i. per mc;
- entro i limiti previsti dalla Colonna B, Tabella 1, Allegato 5, Titolo V, parte IV del D. Lgs. 152/06 e s.m.i. per mc;
- non essendo attualmente disponibile uno specifico progetto autorizzato, con la presente si impegna a conseguire tutte le autorizzazioni, benestare e nulla osta necessari entro e non oltre 90 giorni dalla sottoscrizione dell'eventuale accordo tra le parti. In particolare si prevede di far autorizzare:
 - mc entro i limiti previsti dalla Colonna A, Tabella 1, Allegato 5, Titolo V, parte IV del D. Lgs. 152/06 e s.m.i.;
 - mc entro i limiti previsti dalla Colonna B, Tabella 1, Allegato 5, Titolo V, parte IV del D. Lgs. 152/06 e s.m.i.;

- che, al fine di attestare la compatibilità ambientale del sito interessato con i materiali di scavo in questione, si rende disponibile a far eseguire ad Italferr S.p.A. dei campionamenti di terreno presso l'area di proprietà;
- che, al fine di consentire gli opportuni approfondimenti da parte di Italferr sul potenziale sito di utilizzo, manifesta la propria disponibilità a fornire ulteriore documentazione tecnico-progettuale che dovesse rendersi necessaria per finalizzare il processo di selezione del sito.

Con l'occasione si forniscono di seguito i riferimenti da contattare per eventuali informazioni:
RESOLUZIONE N. 2012/0001 (tel. 338/8904332), e-mail M.Pedullo@stka.it³.

TAVERNOLA S.r.l.
 L'Amministratore

(1) Se può ricevere le scorie dal sito di scavo Alverno Contratto di Scavo, per me 10000, da conto di scavo Alverno.

AUTOMATA 2012 N. 160015 ABW 2012 DPC 023/10 del 18/02/2012
 FG 35 particelle 348/047, 456/351 CONTRATTO DI SCOVO ALVERNO

TAVERNOLA S.r.l.
 L'Amministratore

3Inserire i riferimenti del referente da contattare per eventuali necessità di informazioni