CI RISERVIAMO A TERMINI DI LEGGE LA PROPRIETA' DI QUESTO DOCUMENTO COL DIVIETO DI RIPRODURLO O RENDERLO NOTO A TERZI SENZA NOSTRA AUTORIZZAZIONE SCRITTA

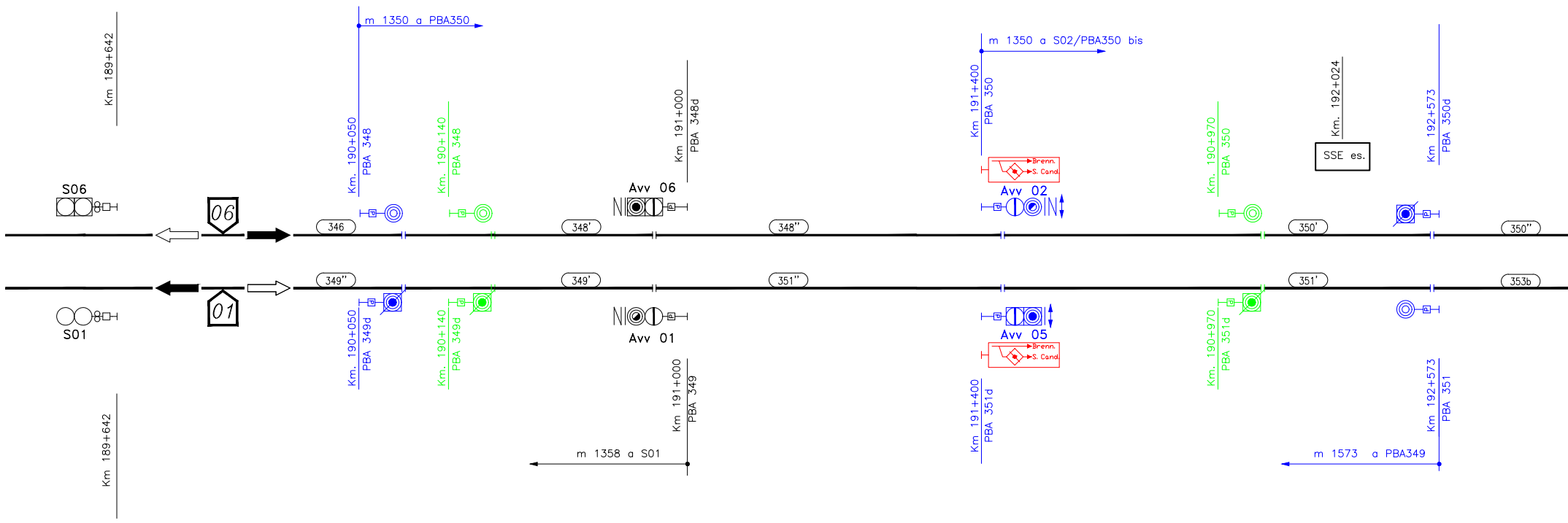
Km 189+642
m 1350 a PBA350
Km. 190+050
PBA 348
Km. 190+140
PBA 348
Km 191+000
PBA 348d
m 1350 a S02/PBA350 bis
Km 191+400
PBA 350
Brenn.
S. Cond.
Km. 190+970
PBA 350
Km. 192+024
SSE es.
Km 192+573
PBA 350d
S06
06
346
Avv 06
348'
348''
Avv 02
350'
350''
349''
349'
351''
351'
353b
S01
01
Avv 01
Avv 05
Brenn.
S. Cond.
Km. 190+050
PBA 349d
Km. 190+140
PBA 349d
Km 191+000
PBA 349
Km 191+400
PBA 351d
Km. 190+970
PBA 351d
Km 192+573
PBA 351
Km 189+642
m 1358 a S01
m 1573 a PBA349

BIVIO VARNA

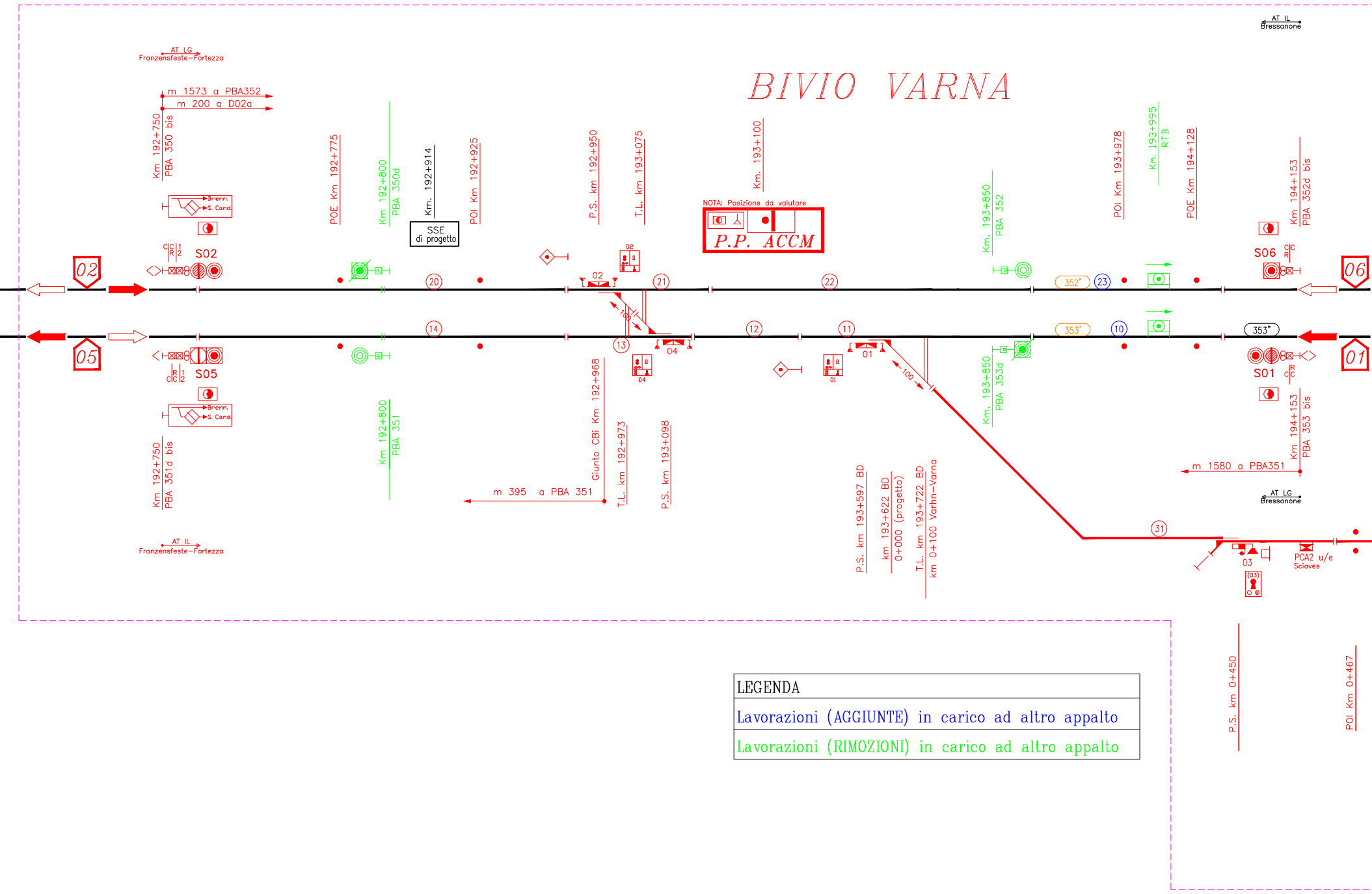
AT LG
Franzensfeste–Fortezza
m 1573 a PBA352
m 200 a D02a
Km 192+750
PBA 350 bis
Brenn.
S. Cand.
C C R 1 2
S02
02
POE Km 192+775
Km 192+800
PBA 350d
Km. 192+914
SSE
di progetto
POI Km 192+925
P.S. km 192+950
T.L. km 193+075
Km. 193+100
NOTA: Posizione da valutare
P.P. ACCM
02
02
20
21
22
14
13
04
04
12
11
01
01
100
100
Km. 193+850
PBA 352
POI Km 193+978
Km. 193+995
RTB
POE Km 194+128
Km 194+153
PBA 352d bis
AT IL
Bressanone
S06
C C R
06
352'
23
353'
10
353"
01
S01
C C R
Km. 193+850
PBA 353d
Km 194+153
PBA 353 bis
m 1580 a PBA351
AT LG
Bressanone
05
C C R 1 2
S05
Brenn.
S. Cand.
Km 192+750
PBA 351d bis
AT IL
Franzensfeste–Fortezza
Km 192+800
PBA 351
Giunto CBi Km 192+968
m 395 a PBA 351
T.L. km 192+973
P.S. km 193+098
P.S. km 193+597 BD
km 193+622 BD
0+000 (progetto)
T.L. km 193+722 BD
km 0+100 Varhn–Varna
31
03
(03)
PCA2 u/e
Sciaves
P.S. km 0+450
POI Km 0+467

LEGENDA
Lavorazioni (AGGIUNTE) in carico ad altro appalto
Lavorazioni (RIMOZIONI) in carico ad altro appalto

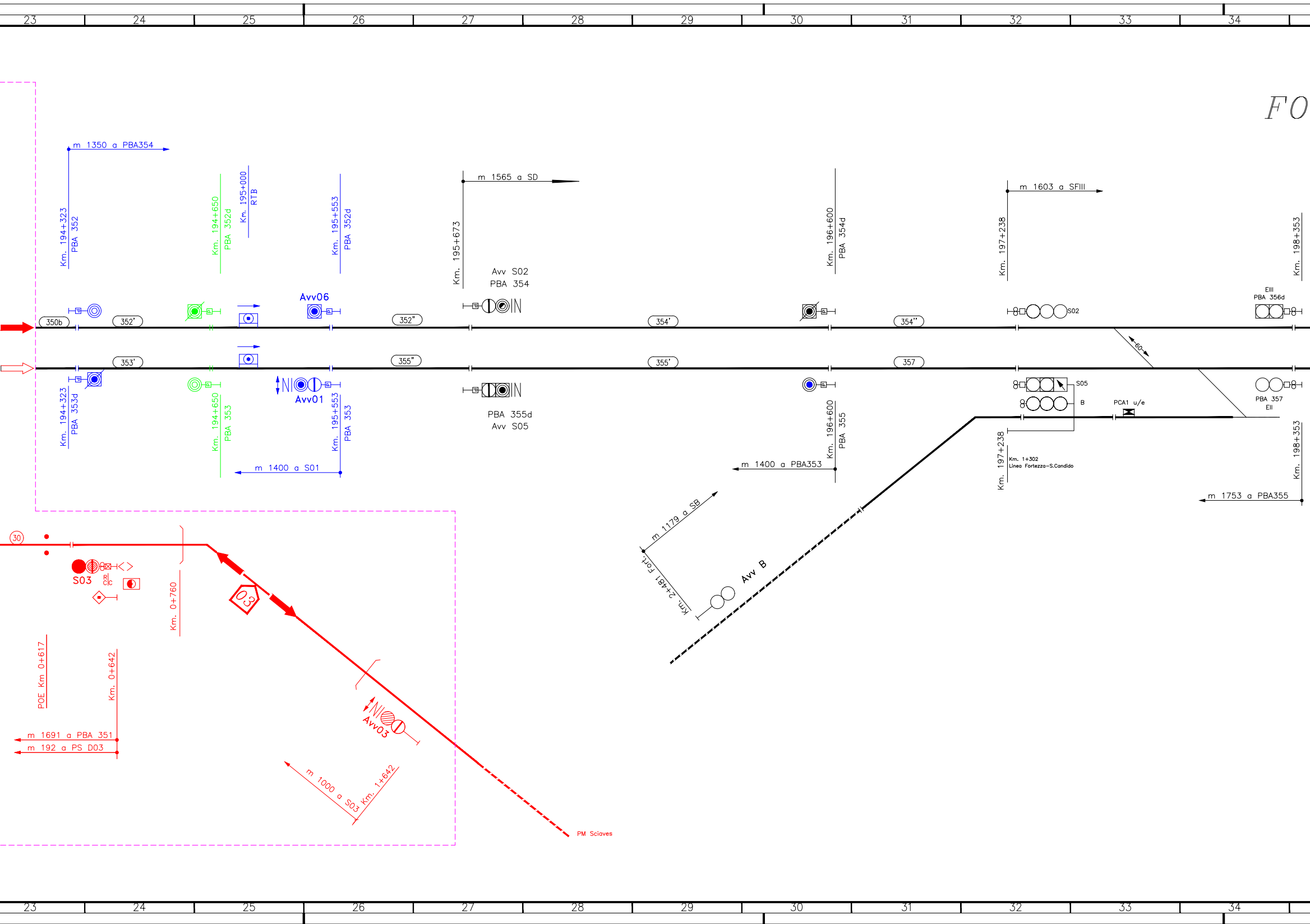
23
24
25
26
27
28
29
30
31
32
33
34
FO
m 1350 a PBA354
Km. 194+323
PBA 352
Km. 194+650
PBA 352d
Km. 195+000
RTB
Km. 195+553
PBA 352d
m 1565 a SD
Km. 195+673
Avv S02
PBA 354
Km. 196+600
PBA 354d
m 1603 a SFIII
Km. 197+238
Km. 198+353
EIII
PBA 356d
Avv06
350b
352'
352"
354'
354"
S02
353'
355"
355'
357
60
Avv01
S05
B
PCA1 u/e
PBA 357
EII
Km. 194+323
PBA 353d
Km. 194+650
PBA 353
Km. 195+553
PBA 353
m 1400 a S01
PBA 355d
Avv S05
Km. 196+600
PBA 355
m 1400 a PBA353
Km. 197+238
Km. 1+302
Linea Fortezza-S.Candido
Km. 198+353
m 1753 a PBA355
m 1179 a SB
Km. 2+481 Fort.
Avv B
30
S03
R
C/C
Km. 0+760
03
POE Km 0+617
Km. 0+642
m 1691 a PBA 351
m 192 a PS D03
Avv03
m 1000 a S03 Km. 1+642
PM Sciaves

RTEZZA

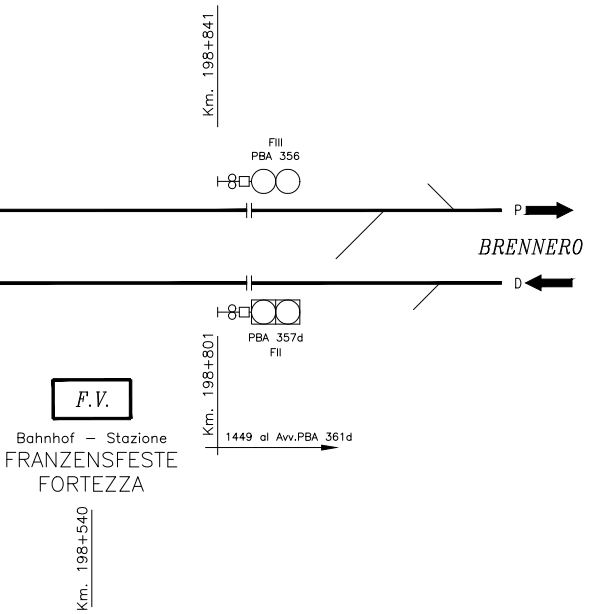
Km. 198+841
FIII
PBA 356
P
BRENNERO
D
PBA 357d
FII
Km. 198+801
1449 al Avv.PBA 361d
F.V.
Bahnhof – Stazione
FRANZENSFESTE
FORTEZZA
Km. 198+540

COMMITTENTE:

RFI
RETE FERROVIARIA ITALIANA
GRUPPO FERROVIE DELLO STATO ITALIANE

PROGETTAZIONE:

ITALFERR
GRUPPO FERROVIE DELLO STATO ITALIANE

CUP J34G18000150001

U.O. TECNOLOGIE NORD

PROGETTO DEFINITIVO

LINEA VERONA - BRENNERO E LINEA FORTEZZA - SAN CANDIDO NUOVO COLLEGAMENTO FERROVIARIO "VARIANTE DI RIGA"

VARIANTE VAL DI RIGA

BIVIO VARNA

Piano Schematico IS

SCALA:
/

COMMESSA	LOTTO	FASE	ENTE	TIPO DOC.	OPERA/DISCIPLINA	PROGR.	REV.
IB0H	00	D	58	PX	AS0000	001	A

Rev.	Descrizione	Redatto	Data	Verificato	Data	Approvato	Data	Autorizzato Data
A	Prima emissione	V. Milizia	15/06/2020	A. Borzillo	15/06/2020	C. Mazzocchi	15/06/2020	M. Gambaro 15/06/2020 Ordine Ingegneri Provincia di Genova n. 9052A GAMBARO MARIO

File: IB0H00D58PXAS0000001A PIANO SCHEMATICO IS.DWG