BST-IS-24

CUNICOLO 2 GOLE TIPO V.317 – PIANTA SCALA n/a



BA.OB.A.0101.A
Taglio di vegetazione di ogni genere e tipo per consentire l'esecuzione della bonifica da mine e ordigni. (10% della voce BA.OB.0101.A)
=0.375X1.00*10%=0.3875mq/ML V317

BA.OB.B.0101.A
Ricerca e localizzazione di ordigni ed altri manufatti bellici interrati da eseguire fino a 100 cm di profondità con l'impiego di apparato rilevatore, in assenza di acqua.
=3.675X1.00=3.675mq/ML V317

BA.MT.C.0101.A
Sovrapprezzo per assistenza archeologica (tecnico-scientifica) agli scavi, prestata da parte di uno specialista denominato Archeologo di cantiere.
=0.375x0.165x1.00=0.069mc/ML V317

BA.MT.C.2102.A
Scavo con mezzo meccanico con le dovute cautele per le possibili presenze di strutture archeologiche.
=0.375x0.165x1.00=0.069mc/ML V317

BA.OB.C.0101.C
Scavo per scoprimento di ordigni esplosivi da eseguire esclusivamente a mano e connesso uso di apparato rilevatore.
1mc ogni 100ML V317

BST-IS-26

CUNICOLO 2 GOLE TIPO TT.3134 – PIANTA SCALA n/a



BA.OB.A.0101.A
Taglio di vegetazione di ogni genere e tipo per consentire l'esecuzione della bonifica da mine e ordigni. (10% della voce BA.OB.0101.A)
=4.00X1.00*10%=0.40mq/ML TT3134

BA.OB.B.0101.A
Ricerca e localizzazione di ordigni ed altri manufatti bellici interrati da eseguire fino a 100 cm di profondità con l'impiego di apparato rilevatore, in assenza di acqua.
=4.00X1.00=4.00mq/ML TT3134

BA.MT.C.0101.A
Sovrapprezzo per assistenza archeologica (tecnico-scientifica) agli scavi, prestata da parte di uno specialista denominato Archeologo di cantiere.
=0.500x0.230x1.00=0.115mc/ML TT3134

BA.MT.C.2102.A
Scavo con mezzo meccanico con le dovute cautele per le possibili presenze di strutture archeologiche.
=0.500x0.230x1.00=0.115mc/ML TT3134

BA.OB.C.0101.C
Scavo per scoprimento di ordigni esplosivi da eseguire esclusivamente a mano e connesso uso di apparato rilevatore.
1mc ogni 100ML TT3134

BST-IS-28

CUNICOLO 1 GOLA TIPO TT.3135 – PIANTA SCALA n/a



BA.OB.A.0101.A
Taglio di vegetazione di ogni genere e tipo per consentire l'esecuzione della bonifica da mine e ordigni. (10% della voce BA.OB.0101.A)
=3.80X1.00*10%=0.38mq/ML TT3135

BA.OB.B.0101.A
Ricerca e localizzazione di ordigni ed altri manufatti bellici interrati da eseguire fino a 100 cm di profondità con l'impiego di apparato rilevatore, in assenza di acqua.
=3.80X1.00=3.80mq/ML TT3135

BA.MT.C.0101.A
Sovrapprezzo per assistenza archeologica (tecnico-scientifica) agli scavi, prestata da parte di uno specialista denominato Archeologo di cantiere.
=0.685x0.285x1.00=0.195225mc/ML TT3135

BA.MT.C.2102.A
Scavo con mezzo meccanico con le dovute cautele per le possibili presenze di strutture archeologiche.
=0.685x0.220x1.00=0.066mc/ML TT3135

BA.OB.C.0101.C
Scavo per scoprimento di ordigni esplosivi da eseguire esclusivamente a mano e connesso uso di apparato rilevatore.
1mc ogni 100ML TT3135

BST-IS-30

CUNICOLO 2 GOLE TIPO 701/96 – PIANTA SCALA n/a

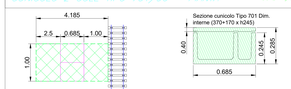

BA.OB.A.0101.A
Taglio di vegetazione di ogni genere e tipo per consentire l'esecuzione della bonifica da mine e ordigni. (10% della voce BA.OB.0101.A)
=4.18X1.00*10%=0.418mq/ML 701/96

BA.OB.B.0101.A
Ricerca e localizzazione di ordigni ed altri manufatti bellici interrati da eseguire fino a 100 cm di profondità con l'impiego di apparato rilevatore, in assenza di acqua.
=4.185X1.00=4.185mq/ML 701/96

BA.MT.C.0101.A
Sovrapprezzo per assistenza archeologica (tecnico-scientifica) agli scavi, prestata da parte di uno specialista denominato Archeologo di cantiere.
=0.685x0.285x1.00=0.195225mc/ML 701/96

BA.MT.C.2102.A
Scavo con mezzo meccanico con le dovute cautele per le possibili presenze di strutture archeologiche.
=0.685x0.285x1.00=0.195225mc/ML 701/96

BA.OB.C.0101.C
Scavo per scoprimento di ordigni esplosivi da eseguire esclusivamente a mano e connesso uso di apparato rilevatore.
1mc ogni 100ML 701/96

BST-IS-32

CUNICOLO 2 GOLE TIPO 701/89 – PIANTA SCALA n/a



BA.OB.A.0101.A
Taglio di vegetazione di ogni genere e tipo per consentire l'esecuzione della bonifica da mine e ordigni. (10% della voce BA.OB.0101.A)
=4.20X1.00*10%=0.420mq/ML 701/89

BA.OB.B.0101.A
Ricerca e localizzazione di ordigni ed altri manufatti bellici interrati da eseguire fino a 100 cm di profondità con l'impiego di apparato rilevatore, in assenza di acqua.
=4.2X1.00=4.2mq/ML 701/89

BA.MT.C.0101.A
Sovrapprezzo per assistenza archeologica (tecnico-scientifica) agli scavi, prestata da parte di uno specialista denominato Archeologo di cantiere.
=0.700x0.395x1.00=0.2765mc/ML 701/89

BA.MT.C.2102.A
Scavo con mezzo meccanico con le dovute cautele per le possibili presenze di strutture archeologiche.
=0.700x0.395x1.00=0.2765mc/ML 701/89

BA.OB.C.0101.C
Scavo per scoprimento di ordigni esplosivi da eseguire esclusivamente a mano e connesso uso di apparato rilevatore.
1mc ogni 100ML 701/89

LEGENDA

BONIFICA SUPERFICIALE (e taglio vegetazione)

SCAVO CON MEZZO MECCANICO E ASSISTENZA ARCHEOLOGICA

SCAVO A MANO

CUNICOLO PORTACAVI (2 Pz. da 0,5m cadauno)

Bonifica di superficie, propedeutica a qualsiasi bonifica profonda, per la ricerca, localizzazione e rimozione di mine, ordigni ed altri manufatti bellici interrati, sia in terra che in acqua, fino a cm 100 di profondità dal p.c, su tutta l'area interessata dai lavori, più l'area di sicurezza di m 2.50 lato scarpata e m 1.00 lato rotaia

BST-IS-25

CUNICOLO GOLA TIPO V.318 – PIANTA SCALA n/a



BA.OB.A.0101.A
Taglio di vegetazione di ogni genere e tipo per consentire l'esecuzione della bonifica da mine e ordigni. (10% della voce BA.OB.0101.A)
=3.7X1.00*10%=0.37mq/ML V318

BA.OB.B.0101.A
Ricerca e localizzazione di ordigni ed altri manufatti bellici interrati da eseguire fino a 100 cm di profondità con l'impiego di apparato rilevatore, in assenza di acqua.
=3.7X1.00=3.700mq/ML V318

BA.MT.C.0101.A
Sovrapprezzo per assistenza archeologica (tecnico-scientifica) agli scavi, prestata da parte di uno specialista denominato Archeologo di cantiere.
=0.200x0.180x1.00=0.036mc/ML V318

BA.MT.C.2102.A
Scavo con mezzo meccanico con le dovute cautele per le possibili presenze di strutture archeologiche.
=0.200x0.180x1.00=0.036mc/ML V318

BA.OB.C.0101.C
Scavo per scoprimento di ordigni esplosivi da eseguire esclusivamente a mano e connesso uso di apparato rilevatore.
1mc ogni 100ML V318

BST-IS-27

CUNICOLO 2 GOLE TIPO TT.3134 Maggio – PIANTA SCALA n/a

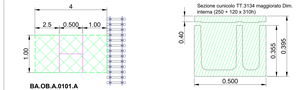

BA.OB.A.0101.A
Taglio di vegetazione di ogni genere e tipo per consentire l'esecuzione della bonifica da mine e ordigni. (10% della voce BA.OB.0101.A) =4.00X1.00*10%=0.40mq/ML TT3134M

BA.OB.B.0101.A
Ricerca e localizzazione di ordigni ed altri manufatti bellici interrati da eseguire fino a 100 cm di profondità con l'impiego di apparato rilevatore, in assenza di acqua.
=4.00X1.00=4.00mq/ML TT3134M

BA.MT.C.0101.A
Sovrapprezzo per assistenza archeologica (tecnico-scientifica) agli scavi, prestata da parte di uno specialista denominato Archeologo di cantiere.
=0.500x0.395x1.00=0.1975mc/ML TT3134M

BA.MT.C.2102.A
Scavo con mezzo meccanico con le dovute cautele per le possibili presenze di strutture archeologiche.
=0.500x0.395x1.00=0.1975mc/ML TT3134M

BA.OB.C.0101.C
Scavo per scoprimento di ordigni esplosivi da eseguire esclusivamente a mano e connesso uso di apparato rilevatore.
1mc ogni 100ML TT3134M

BST-IS-29

CUNICOLO 1 GOLA TIPO 1G350 – PIANTA SCALA n/a

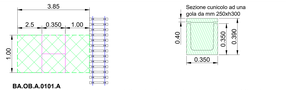

BA.OB.A.0101.A
Taglio di vegetazione di ogni genere e tipo per consentire l'esecuzione della bonifica da mine e ordigni. (10% della voce BA.OB.0101.A)
=3.85X1.00*10%=0.385mq/ML 1G350

BA.OB.B.0101.A
Ricerca e localizzazione di ordigni ed altri manufatti bellici interrati da eseguire fino a 100 cm di profondità con l'impiego di apparato rilevatore, in assenza di acqua.
=3.85X1.00=3.85mq/ML 1G350

BA.MT.C.0101.A
Sovrapprezzo per assistenza archeologica (tecnico-scientifica) agli scavi, prestata da parte di uno specialista denominato Archeologo di cantiere.
=0.350x0.300x1.00=0.137mc/ML 1G350

BA.MT.C.2102.A
Scavo con mezzo meccanico con le dovute cautele per le possibili presenze di strutture archeologiche.
=0.350x0.300x1.00=0.137mc/ML 1G350

BA.OB.C.0101.C
Scavo per scoprimento di ordigni esplosivi da eseguire esclusivamente a mano e connesso uso di apparato rilevatore.
1mc ogni 100ML 1G350

BST-IS-31

CUNICOLO 2 GOLE TIPO 700/89 – PIANTA SCALA n/a



BA.OB.A.0101.A
Taglio di vegetazione di ogni genere e tipo per consentire l'esecuzione della bonifica da mine e ordigni. (10% della voce BA.OB.0101.A)
=4.10X1.00*10%=0.410mq/ML 700/89

BA.OB.B.0101.A
Ricerca e localizzazione di ordigni ed altri manufatti bellici interrati da eseguire fino a 100 cm di profondità con l'impiego di apparato rilevatore, in assenza di acqua.
=4.10X1.00=4.10mq/ML 700/89

BA.MT.C.0101.A
Sovrapprezzo per assistenza archeologica (tecnico-scientifica) agli scavi, prestata da parte di uno specialista denominato Archeologo di cantiere.
=0.600x0.300x1.00=0.18mc/ML 700/89

BA.MT.C.2102.A
Scavo con mezzo meccanico con le dovute cautele per le possibili presenze di strutture archeologiche.
=0.600x0.300x1.00=0.18mc/ML 700/89

BA.OB.C.0101.C
Scavo per scoprimento di ordigni esplosivi da eseguire esclusivamente a mano e connesso uso di apparato rilevatore.
1mc ogni 100ML 700/89

BST-IS-33

CUNICOLO GOLE TIPO DIRITTISSIMA – PIANTA SCALA n/a

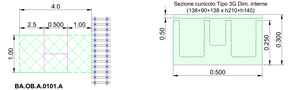

BA.OB.A.0101.A
Taglio di vegetazione di ogni genere e tipo per consentire l'esecuzione della bonifica da mine e ordigni. (10% della voce BA.OB.0101.A)
=4.0X1.00*10%=0.400mq/ML 3Gole

BA.OB.B.0101.A
Ricerca e localizzazione di ordigni ed altri manufatti bellici interrati da eseguire fino a 100 cm di profondità con l'impiego di apparato rilevatore, in assenza di acqua.
=4.0X1.00=4.0mq/ML 3Gole

BA.MT.C.0101.A
Sovrapprezzo per assistenza archeologica (tecnico-scientifica) agli scavi, prestata da parte di uno specialista denominato Archeologo di cantiere.
=0.500x0.300x1.00=0.15mc/ML 3Gole

BA.MT.C.2102.A
Scavo con mezzo meccanico con le dovute cautele per le possibili presenze di strutture archeologiche.
=0.500x0.300x1.00=0.15mc/ML 3Gole

BA.OB.C.0101.C
Scavo per scoprimento di ordigni esplosivi da eseguire esclusivamente a mano e connesso uso di apparato rilevatore.
1mc ogni 100ML 3Gole

COMMITTENTE:

RFI RETE FERROVIARIA ITALIANA
GRUPPO FERROVIE DELLO STATO ITALIANE

PROGETTAZIONE:

ITALFERR
GRUPPO FERROVIE DELLO STATO ITALIANE

CUP J34G19000150001

U.O. TECNOLOGIE NORD

PROGETTO DEFINITIVO

LINEA VERONA - BRENNERO E LINEA FORTEZZA - SAN CANDIDO
NUOVO COLLEGAMENTO FERROVIARIO "VARIANTE DI RIGA"
VARIANTE VAL DI RIGA

BONIFICA SISTEMATICA TERRESTRE IS (B.S.T.)

Tipologico B.S.T. per canalizzazioni

SCALA: /

COMMESSA	LOTTO	FASE	ENTE	TIPO DOC.	OPERA/DISCIPLINA	PROGR.	REV.
IB0H	00	D	58	PX	BB0000	003	A

Rev.	Descrizione	Redatto	Data	Verificato	Data	Approvato	Data	Autorizzato Data
A	Prima Emissione	A.Gagna	06/2020	A.Gagna	06/2020	M. Maiorano	06/2020	M. Cardarelli 06/2020

File: IB0H00D58PXBB0002002A TIPOLOGICO PER CANALIZZAZIONI.DWG