CI RISERVIAMO A TERMINI DI LEGGE LA PROPRIETA' DI QUESTO DOCUMENTO COL DIVIETO DI RIPRODURLO O RENDERLO NOTO A TERZI SENZA NOSTRA AUTORIZZAZIONE SCRITTA

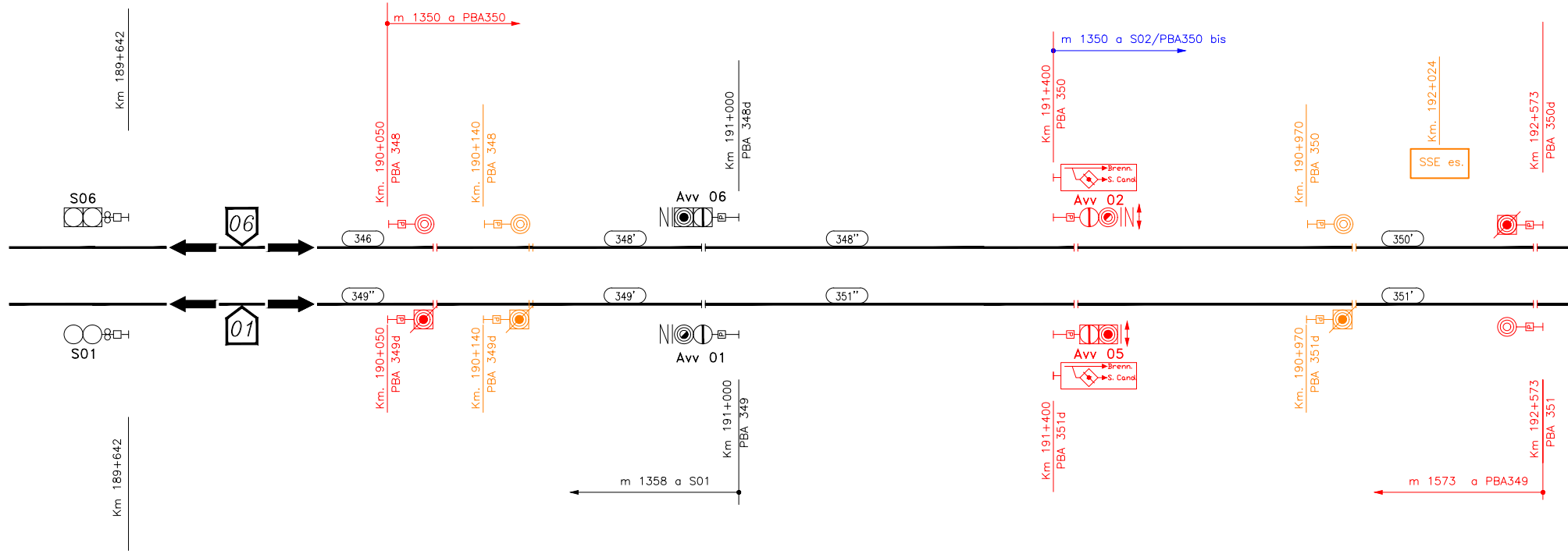
Km 189+642
S06
06
346
349''
01
S01
Km 189+642
m 1350 a PBA350
Km. 190+050
PBA 348
Km. 190+140
PBA 348
Km. 190+050
PBA 349d
Km. 190+140
PBA 349d
Km 191+000
PBA 348d
Avv 06
348'
349'
Avv 01
Km 191+000
PBA 349
m 1358 a S01
348''
351''
m 1350 a S02/PBA350 bis
Km 191+400
PBA 350
Brenn.
S. Cond
Avv 02
Avv 05
Brenn.
S. Cond
Km 191+400
PBA 351d
Km. 190+970
PBA 350
Km. 190+970
PBA 351d
Km. 192+024
SSE es.
350'
351'
Km 192+573
PBA 350d
Km 192+573
PBA 351
m 1573 a PBA349

BIVIO VARNA

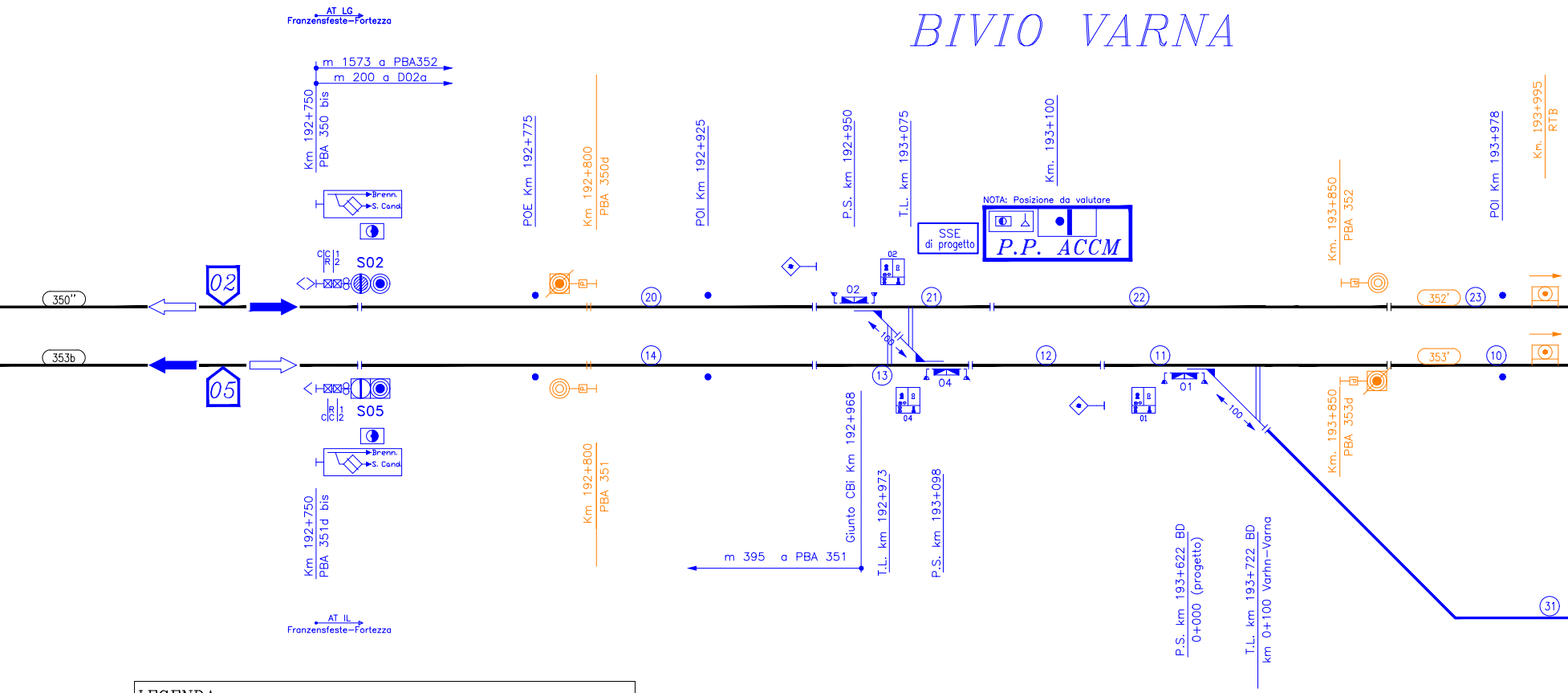
AT LG
Franzensfeste–Fortezza
m 1573 a PBA352
m 200 a D02a
Km 192+750
PBA 350 bis
Brenn.
S. Cand.
C C R 1 2
S02
02
350''
353b
05
S05
C C R 1 2
Brenn.
S. Cand.
Km 192+750
PBA 351d bis
AT IL
Franzensfeste–Fortezza
POE Km 192+775
Km 192+800
PBA 350d
Km 192+800
PBA 351
POI Km 192+925
20
14
m 395 a PBA 351
P.S. km 192+950
T.L. km 193+075
02
02
21
13
100
04
04
Giunto CBi Km 192+968
T.L. km 192+973
P.S. km 193+098
SSE
di progetto
Km. 193+100
NOTA: Posizione da valutare
P.P. ACCM
22
12
11
01
01
100
P.S. km 193+622 BD
0+000 (progetto)
T.L. km 193+722 BD
km 0+100 Varhn–Varna
31
Km. 193+850
PBA 352
Km. 193+850
PBA 353d
352'
353'
23
10
POI Km 193+978
Km. 193+995
RTB

LEGENDA
Lavorazioni (AGGIUNTE) in carico ad altro appalto
Lavorazioni (RIMOZIONI) in carico ad altro appalto

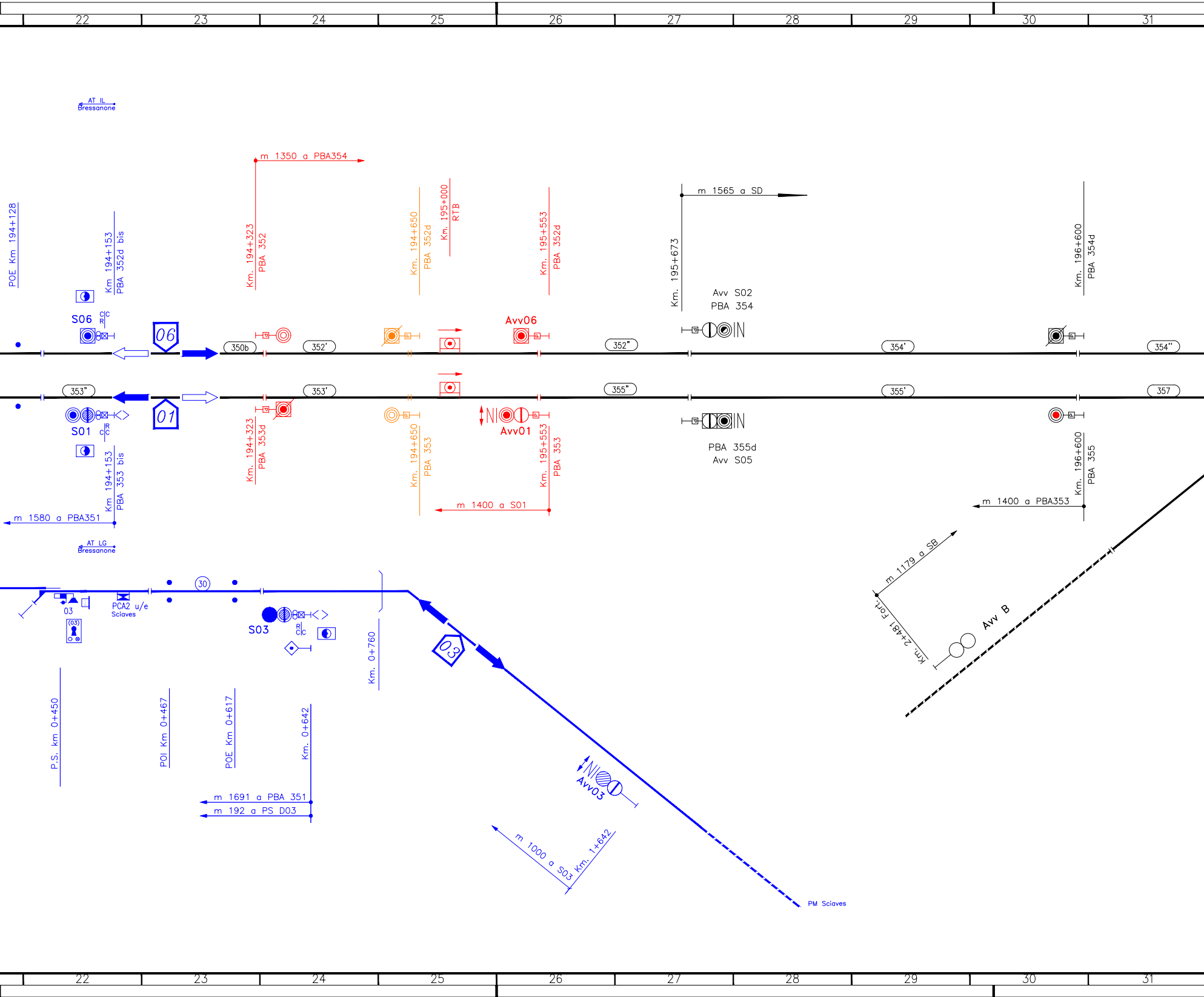
22 23 24 25 26 27 28 29 30 31
AT IL Bressanone
POE Km 194+128
Km 194+153 PBA 352d bis
S06
06
350b
Km. 194+323 PBA 352
m 1350 a PBA354
352'
Km. 194+650 PBA 352d
Km. 195+000 RTB
Avv06
Km. 195+553 PBA 352d
352''
Km. 195+673
m 1565 a SD
Avv S02
PBA 354
354'
Km. 196+600 PBA 354d
354''
353''
353'
355''
355'
357
S01
01
Km 194+153 PBA 353 bis
m 1580 a PBA351
Km. 194+323 PBA 353d
Km. 194+650 PBA 353
Avv01
Km. 195+553 PBA 353
m 1400 a S01
PBA 355d
Avv S05
Km. 196+600 PBA 355
m 1400 a PBA353
AT LG Bressanone
03
(03)
PCA2 u/e Sciaves
30
S03
Km. 0+760
03
P.S. km 0+450
POI Km 0+467
POE Km 0+617
Km. 0+642
m 1691 a PBA 351
m 192 a PS D03
Avv03
m 1000 a S03 Km. 1+642
PM Sciaves
m 1179 a SB
Km. 2+481 Fort.
Avv B
22 23 24 25 26 27 28 29 30 31

FORTEZZA

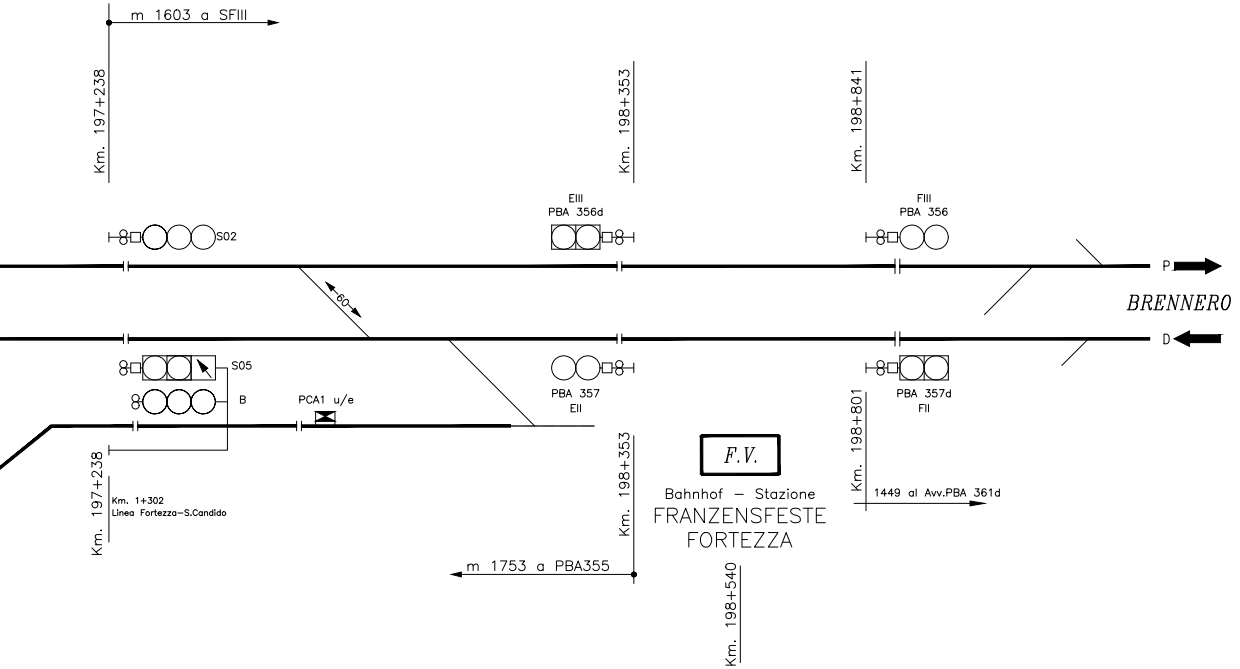
m 1603 a SFIII
Km. 197+238
Km. 198+353
Km. 198+841
S02
EIII
PBA 356d
FIII
PBA 356
60
P
BRENNERO
D
S05
B
PCA1 u/e
PBA 357
EII
PBA 357d
FII
Km. 198+801
Km. 197+238
Km. 1+302
Linea Fortezza–S.Candido
Km. 198+353
F.V.
Bahnhof – Stazione
FRANZENSFESTE
FORTEZZA
1449 al Avv.PBA 361d
m 1753 a PBA355
Km. 198+540

COMMITTENTE:

RFI RETE FERROVIARIA ITALIANA
GRUPPO FERROVIE DELLO STATO ITALIANE

PROGETTAZIONE:

ITALFERR
GRUPPO FERROVIE DELLO STATO ITALIANE

CUP J34G18000150001

U.O. TECNOLOGIE NORD

PROGETTO DEFINITIVO

LINEA VERONA - BRENNERO E LINEA FORTEZZA - SAN CANDIDO
NUOVO COLLEGAMENTO FERROVIARIO "VARIANTE DI RIGA"

VARIANTE VAL DI RIGA

PROFILO DI LINEA BRESSANONE-FORTEZZA

Piano di Linea IS

SCALA: /

COMMESSA	LOTTO	FASE	ENTE	TIPO DOC.	OPERA/DISCIPLINA	PROGR.	REV.
IB0H	00	D	58	PX	BL0000	001	A

Rev.	Descrizione	Redatto	Data	Verificato	Data	Approvato	Data	Autorizzato Data
A	Prima Emissione	V. Milizia	15/06/2020	A. Borzillo	15/06/2020	C. Mazzocchi	15/06/2020	M. Gambaro 15/06/2020 Ordine Ingegneri Provincia di Genova GAMBARO MARIO n. 9052A

File: IB0H00D58PXBL0000001A PROFILO DI LINEA IS.DWG