

COMMITTENTE:



PROGETTAZIONE:



CUP J34G18000150001

U.O. INFRASTRUTTURE CENTRO

PROGETTO DEFINITIVO

**LINEA VERONA – BRENNERO E LINEA FORTEZZA – SAN CANDIDO
NUOVO COLLEGAMENTO FERROVIARIO “VARIANTE VAL DI RIGA”
VARIANTE VAL DI RIGA**

Elaborati di Linea

Sezioni trasversali - Linea Storica Fortezza-S.Candido - Fascicolo

SCALA :

1:2000

COMMESSA LOTTO FASE ENTE TIPO DOC. OPERA/DISCIPLINA PROGR. REV.

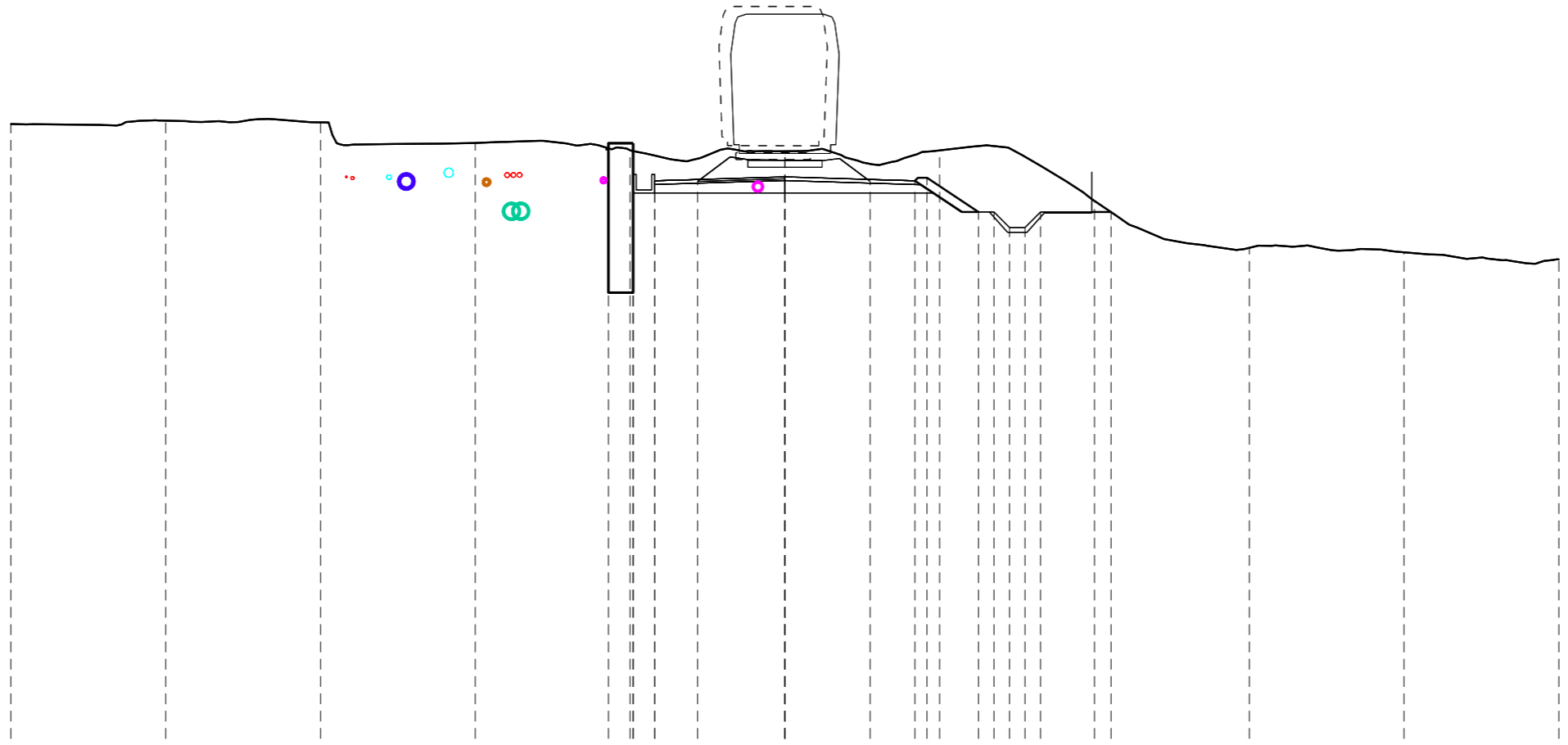
IB0H 00 D 29 W9 IF 00 0 1 003 B

Revis.	Descrizione	Redatto	Data	Verificato	Data	Approvato	Data	Autorizzato	Data
A	Emissione Esecutiva	M. Pianesi	06/2020	S. Casula	06/2020	C. Mazzocchi	06/2020	F. Arduini	12/2020
B	Emissione Esecutiva	M. Pianesi <i>MP</i>	12/2020	S. Casula <i>SK</i>	12/2020	C. Mazzocchi <i>Mazzocchi</i>	12/2020	F. Arduini <i>Arduini</i>	12/2020

File: IB0H00D29W9IF0001003B.dgn

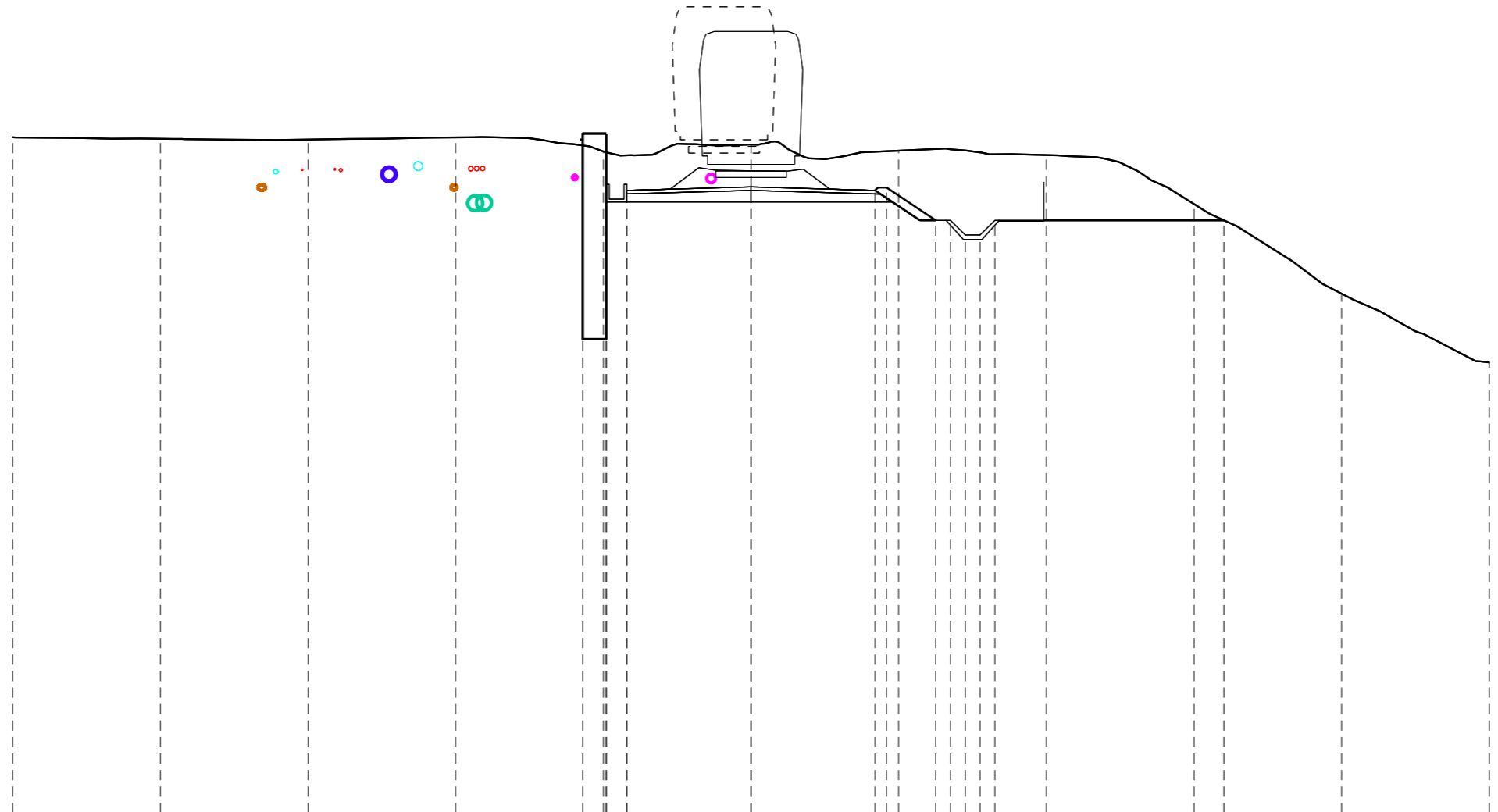
n. Elab.: -

Prog. = 0+150.000
 Q. Rif. = 736.000

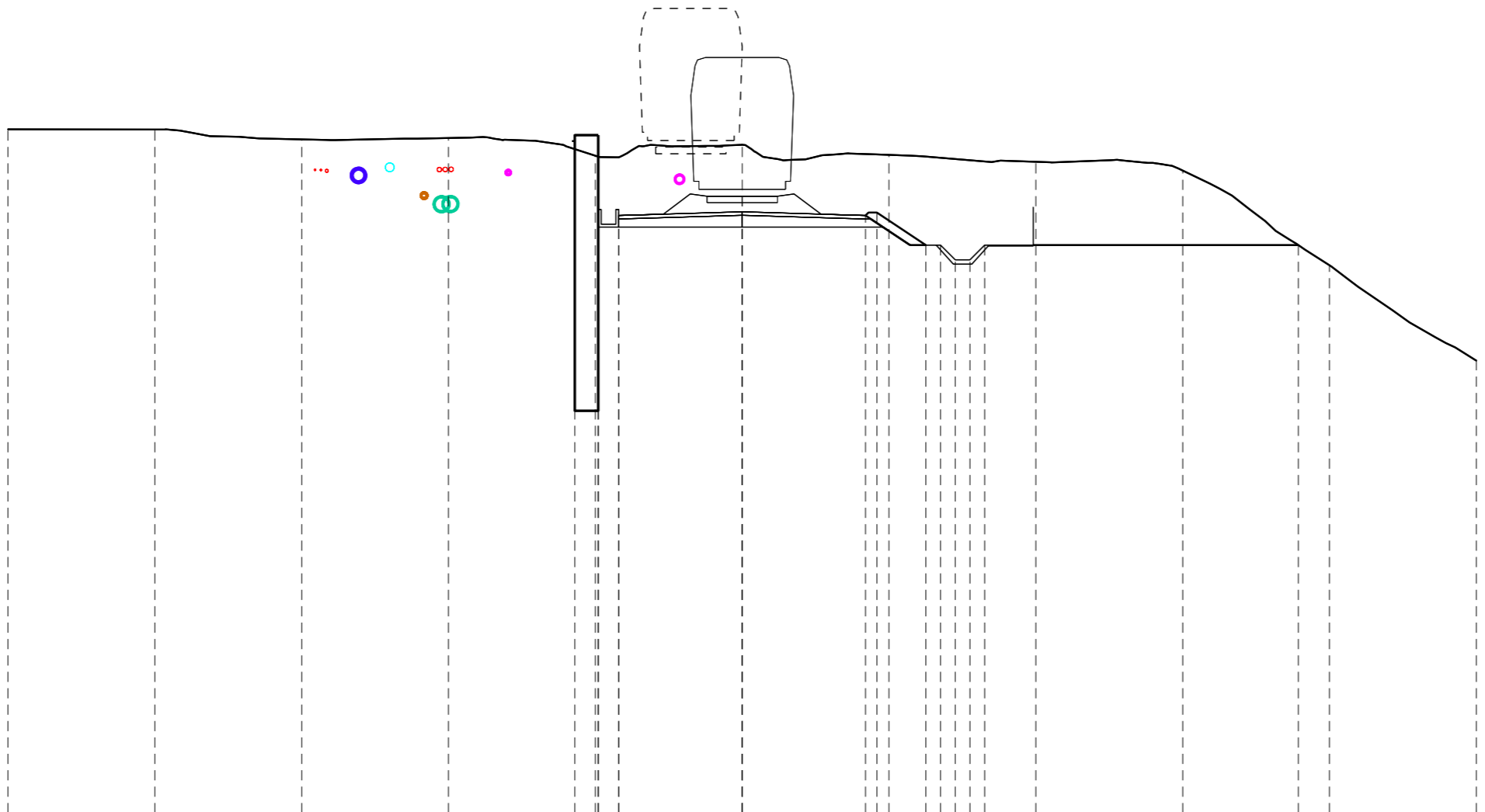


Quote Terreno	756.415	756.525	756.468	755.806	755.632 755.567 755.541 755.541 755.394 755.394	755.292	755.535 755.535 755.535	755.124	755.418 755.523 755.564	755.703 755.702 755.634 755.634 755.563 755.067	753.932 753.570	752.416	752.272	752.040
Quote Progetto					755.794 755.794 754.786 754.786 754.580 754.580	754.561	754.645 754.186	754.563	754.580 754.680	753.570 753.570 753.070 753.070 753.570 753.570	753.570			
Dist. Progr. Progetto					-5.700 -4.900 -4.900 -4.200 -4.200	-2.820	0.000 0.000	2.752	4.200 4.591	6.256 6.756 7.256 7.756 8.256	10.536			
Dist. Parziali									1.124	0.541 0.498 0.500 0.500 0.500	1.500			

Prog. = 0+176.393
 Q. Rif. = 733.000

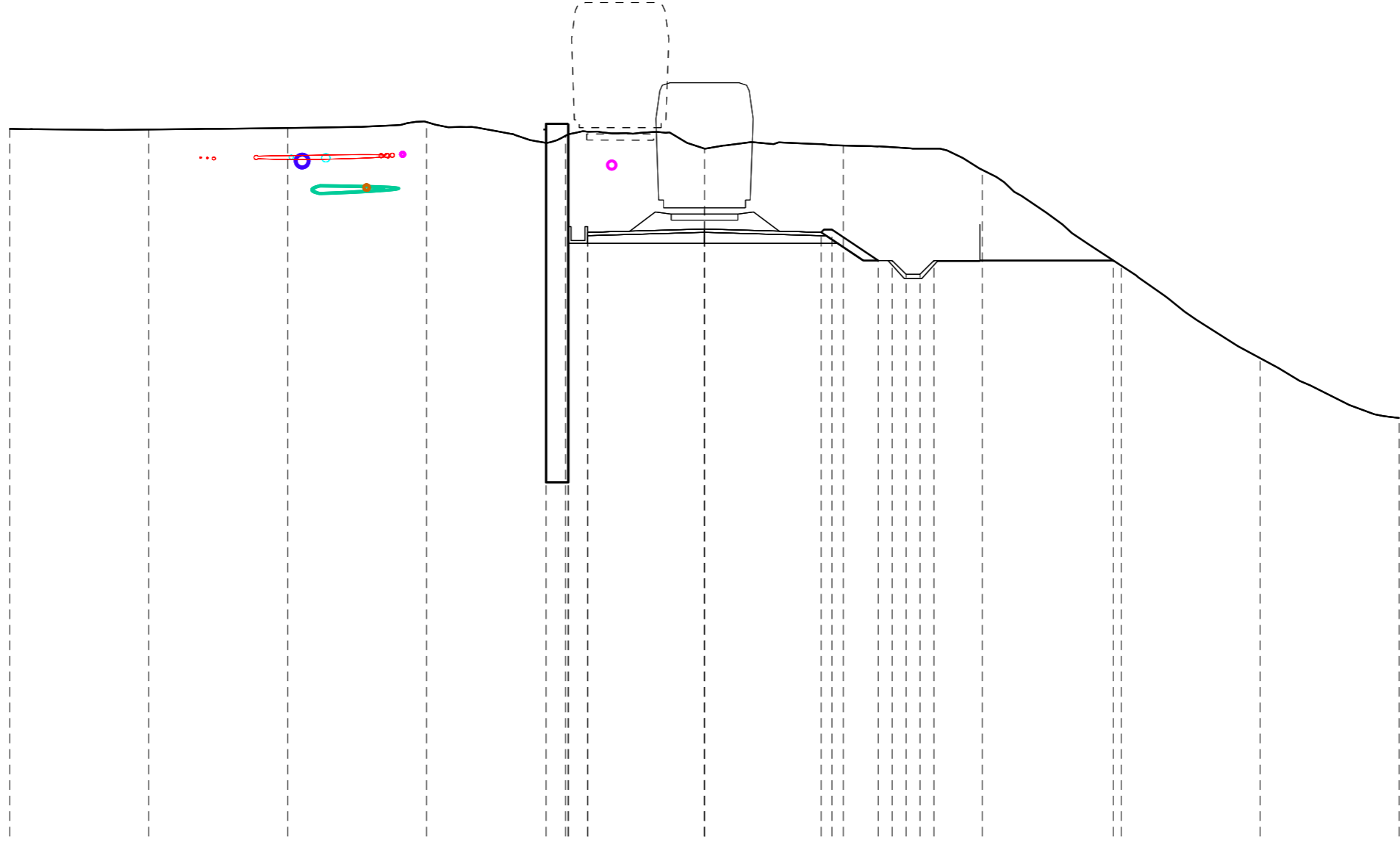


	755.893	755.843	755.813	755.887	755.616 755.414 755.384 754.296 755.279	755.644 755.644 755.644	755.402 755.419 755.437	755.494 753.080 755.484 755.445 755.376 755.315	755.288	753.631	753.080	750.594	748.267
Quote Terreno	755.893	755.843	755.813	755.887	755.616 755.414 755.384 754.296 755.279	755.644 755.644 755.644	755.402 755.419 755.437	755.494 753.080 755.484 755.445 755.376 755.315	755.288	753.631	753.080	750.594	748.267
Quote Progetto					756.016 756.016 754.296 754.090	753.696	754.090 754.190	753.080 753.080 752.580 752.580 753.080			753.080		
Dist. Progr. Progetto					-5.700 -4.900 -4.200 -4.200	0.000	4.200 4.591	6.256 6.756 7.256 7.756 8.256			16.014		
Dist. Parziali							1.124	0.541 0.398 0.500 0.500 0.500 1.500		6.108			



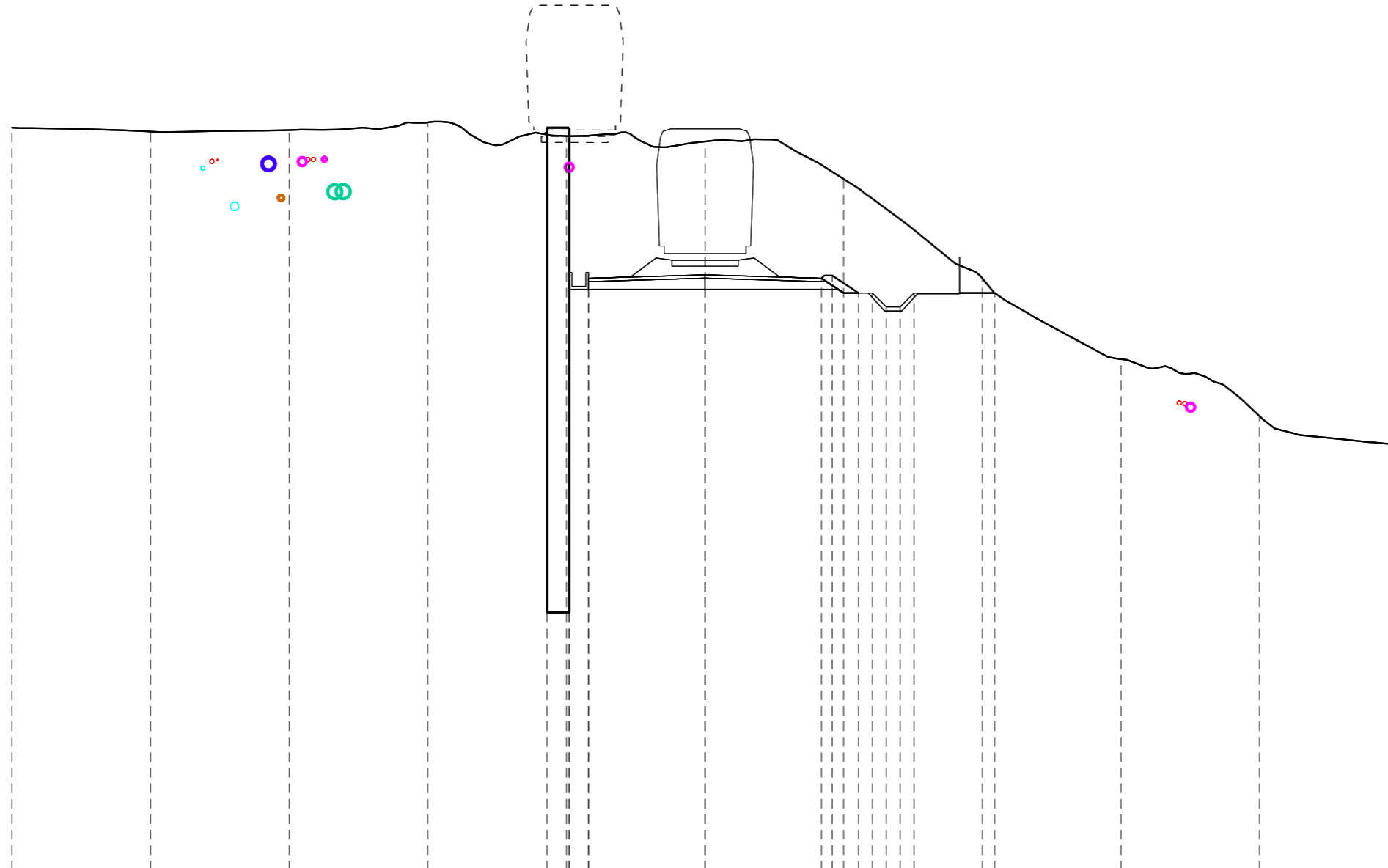
Prog. = 0+206.393
 Q. Rif. = 733.000

Quote Terreno	756.296	756.288	755.951	755.998	755.622 755.364 755.362 753.565 755.344 753.344	755.770 755.770	755.451 755.438 755.423	755.365 755.323 755.281 755.239 755.197	755.187	754.889	752.349 751.662	748.416
Quote Progetto					756.094 756.094 753.565 753.359	752.965	753.359 753.459	752.349 752.349 751.849 751.849 752.349			752.349	
Dist. Progr. Progetto					-5.700 -4.900 -4.900 -4.200 -4.200	0.000	4.200 4.591	6.256 6.756 7.256 7.756 8.256			18.936	
Dist. Parziali							1.124 0.541 0.368 0.500 0.500 0.500	1.500		9.030		



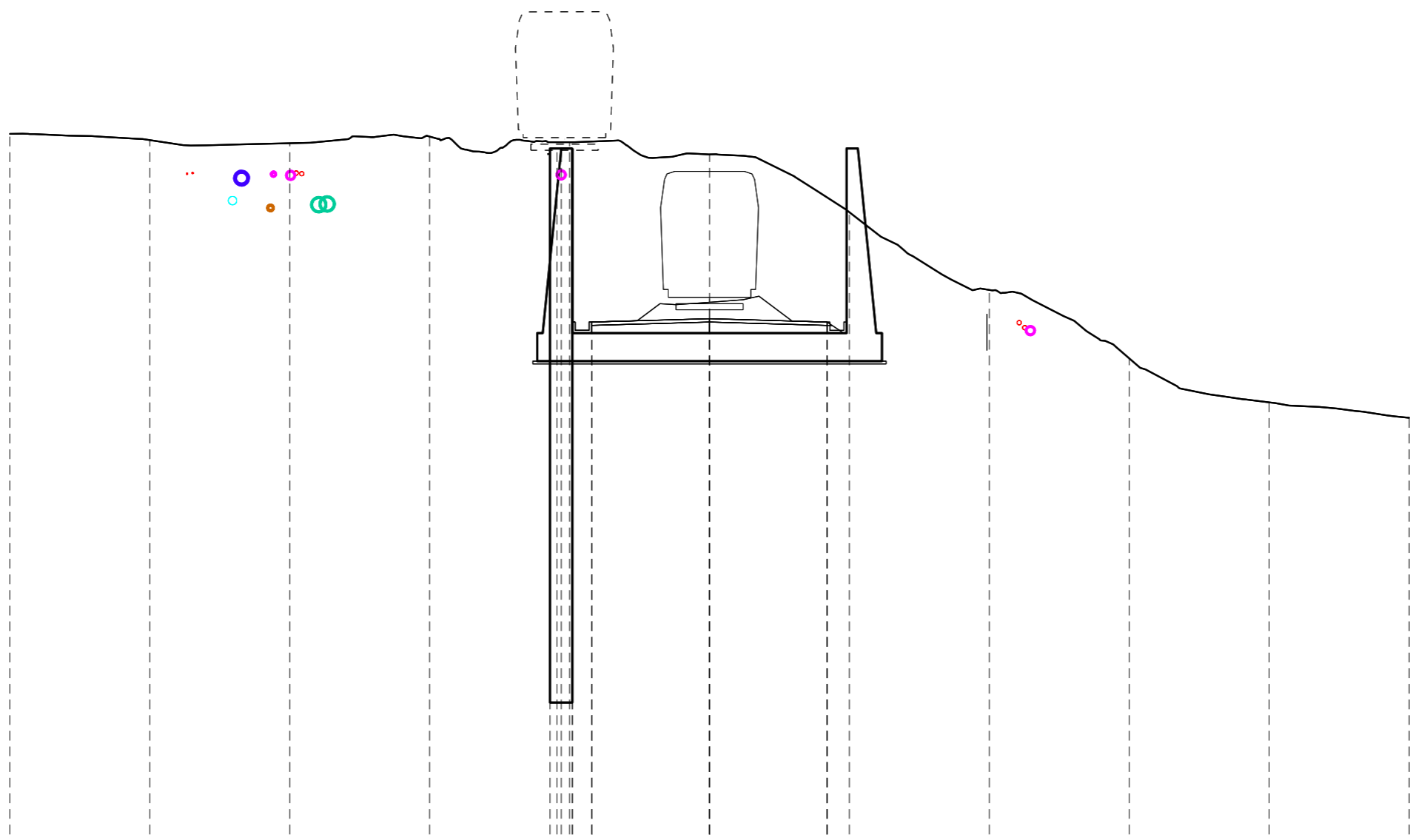
Prog. = 0+250.000
 Q. Rif. = 730.000

Quote Terreno	756.022	755.999	756.058	756.268	755.516 755.778 755.831 755.831 755.920 755.920	755.317 755.317 755.317	755.473 755.437 755.423	755.393 755.363 755.331 755.314 755.313	754.550	751.287 751.099	747.772	745.618
Quote Progetto					756.207 756.207 752.503 752.503 752.297	751.903	752.297 752.397	751.287 751.287 750.787 750.787 751.287		751.287		
Dist. Progr. Progetto					-5.700 -4.900 -4.900 -4.200 -4.200	0.000	4.200 4.591	6.256 6.756 7.256 7.756 8.256		14.712		
Dist. Parziali							1.124 0.541 0.368 0.500 0.500 0.190 1.500				4.806	

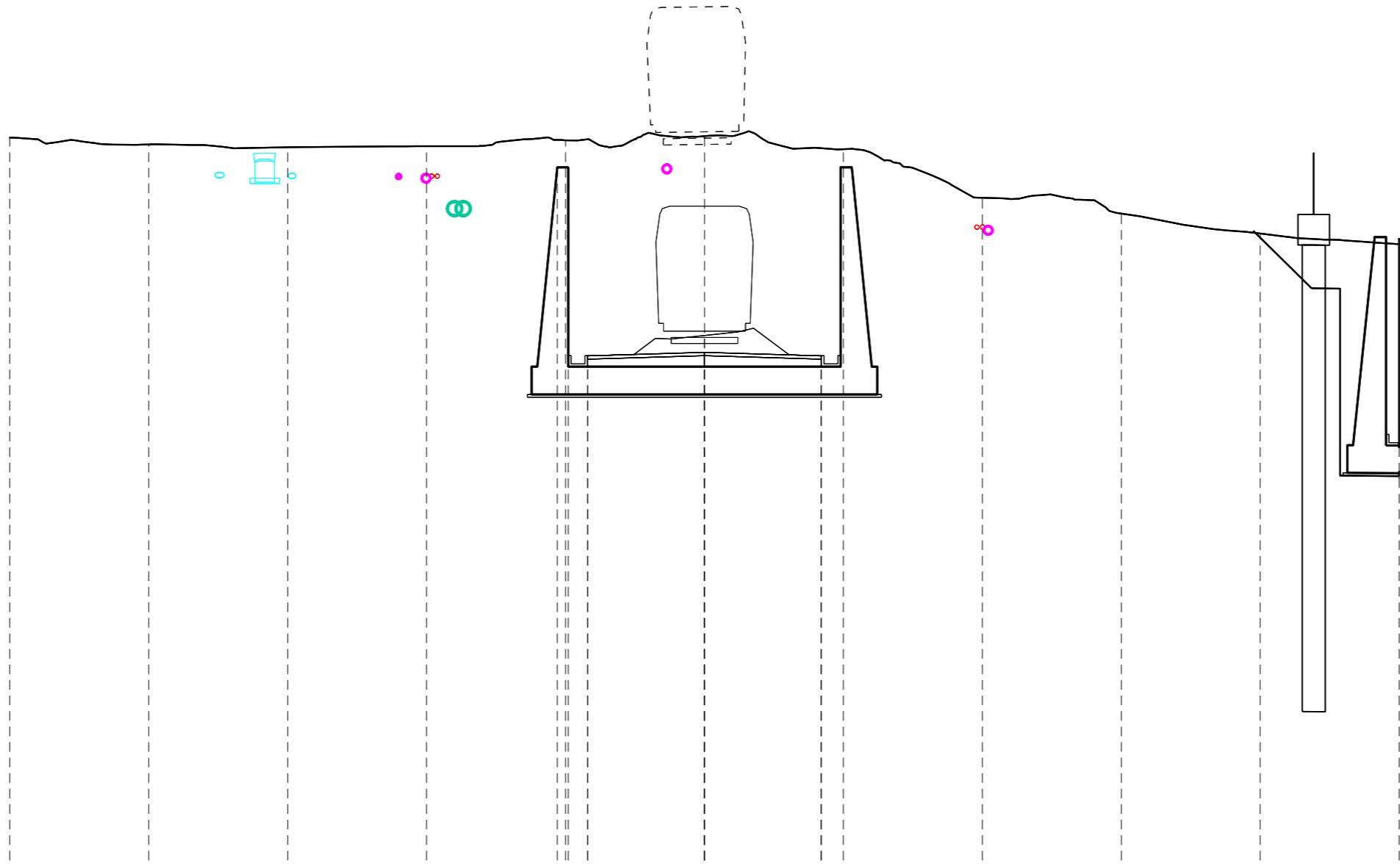


Prog. = 0+306.528
 Q. Rif. = 729.000

Quote Terreno	756.353	756.208	756.264	756.543	756.101 756.052 756.051 756.064 756.064	755.856 755.856 755.856	755.004 754.757 754.498 754.159 753.794 753.421 753.049 752.663	750.919 750.390	748.001	745.944	744.904
Quote Progetto					756.354 756.354 751.126 750.920	750.526	750.920 751.020 750.390 750.390 749.890 749.890 750.390	750.390			
Dist. Progr. Progetto					-5.700 -4.900 -4.900 -4.200 -4.200	0.000	4.200 4.591 5.535 6.035 6.535 7.035 7.535	10.442			
Dist. Parziali							0.403 0.541 0.368 0.500 0.500 0.500 1.500	1.257			



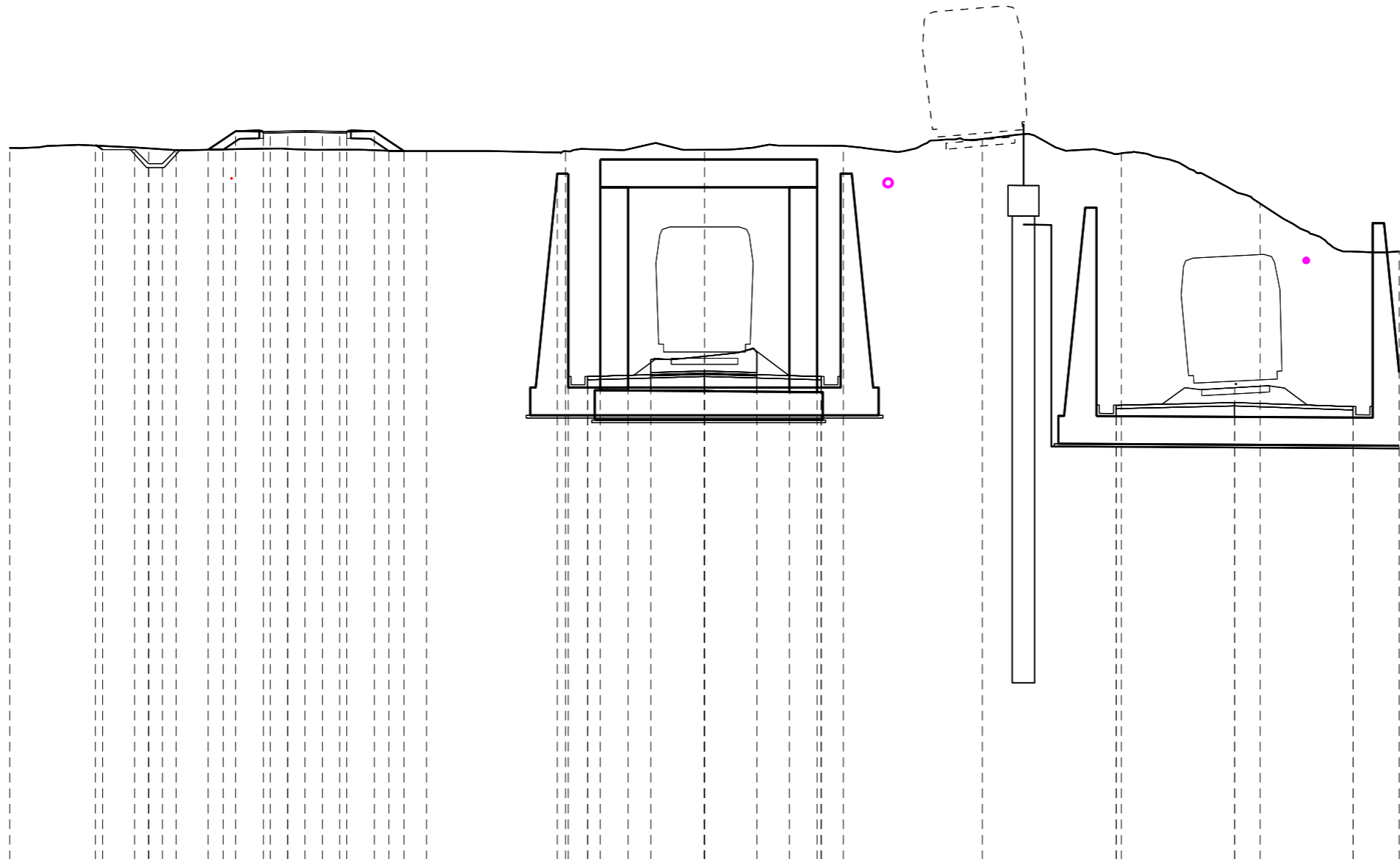
Quote Terreno	756.686	756.367	756.256	756.493	756.292 756.292 756.292 756.288 756.288 756.316 756.316	755.853 755.853 755.853	754.317 754.317 753.786	751.011	748.561	746.991	746.445
Quote Progetto					756.067 756.067 756.067 756.067 749.867 749.867 749.861	749.467 749.987	749.861 749.867 749.861				
Dist. Progr. Progetto					-5.700 -5.451 -5.300 -4.900 -4.900 -4.200 -4.200	-0.000 -0.000	4.200 4.200 4.200				
Dist. Parziali						4.200	4.200	5.706			



Prog. = 0+400.000
 Q. Rif. = 730.000

Quote Terreno	756.579	756.334	756.232	756.271	756.496 756.483 756.482 756.521 756.521	756.633 756.633 756.633 756.633	756.200 756.200 756.166	754.413	753.848	753.125	752.741
Quote Progetto					755.509 748.732 748.732 748.726	748.332 748.852	748.732 748.726				
Dist. Progr. Progetto					-5.300 -4.900 -4.200 -4.200	0.000 0.000	4.200 4.200				
Dist. Parziali						4.200	4.200				

Prog. = 0+445.000
 Q. Rif. = 731.000



Quote Terreno	Quote Progetto	Dist. Progr. Progetto	Dist. Parziali
756.631			
756.710	756.743	-21.922	0.264
756.698	756.567	-21.658	0.999
756.644	756.567	-20.509	0.188
756.612	756.067	-20.010	0.500
756.579	756.067	-19.510	0.758
756.546	756.567	-19.011	0.999
756.562	756.567	-17.862	0.540
756.573	756.567	-17.322	0.580
756.584	757.228	-16.872	0.869
756.600	757.216	-15.873	1.499
756.603	757.223	-15.623	
756.595	757.238	-14.999	
756.572	757.254	-14.374	
756.562	757.239	-13.750	1.498
756.566	757.223	-13.125	0.900
756.568	757.217	-12.876	0.869
756.545	757.229	-11.877	0.653
756.527	756.520	-11.354	0.540
756.519	756.520	-10.814	
756.515			
			6.614
756.467	755.703	-5.300	
756.509	748.406	-4.900	
756.503	748.406	-4.200	
756.585	748.400	-4.200	
756.572	756.211	-3.752	
756.581	755.211	-2.752	4.200
756.771	748.545	-1.932	
756.562	748.526	0.000	
756.562	748.601	0.000	
756.562	748.006	0.000	
756.562	748.545	1.885	4.200
756.663	755.211	3.055	
756.715			
756.709	756.211	4.055	
756.708	748.400	4.200	
756.708	748.406	4.200	
756.700			
			10.618
756.951			
756.407	747.366	14.818	
756.407	747.372	14.818	
756.435			4.261
755.077	748.000	19.079	
755.077	747.468	19.079	
754.627			4.261
752.898	747.319	23.340	
752.898	747.325	23.340	
752.904			

