
































Legenda

-  Tracker 25 moduli n.1 stringa
-  Tracker 13 moduli n.1/2 stringa
-  Tracker 12 moduli n.1/2 stringa
-  Cavo MT campo A
-  Cavo MT campo B
-  Elettrodoto MT per collegamento alla SSE
-  Linea MT esistente
-  Acquedotto
-  Cavo Videosorveglianza
-  Strada perimetrale campo FV 5 m
-  Strada interna al campo FV 4 m
-  Piazzola per posizionamento cabine inverter
-  Area impianto FV
-  Limite area pannellabile
-  Cabina Inverter
-  Cabina di smistamento + control room
-  Pozzetto 50x50
-  Pozzetto 80x80
-  Pozzetto con base porta palo
-  Telecamere videosorveglianza con illuminatore ad infrarosso (IR)
-  Recinzione perimetrale
-  Siepe perimetrale
-  Alberi perimetrali ad alto fusto

Comune di Candela - Piano di Fabbricazione

SIMBOLOGIA

-  ZONE RESIDENZIALI E TURISTICHE
-  AREA INDUSTRIALE IN FASE DI ATTO L. PRIMA "RESIDENZIALE"
-  AREA INDUSTRIALE DI SVILUPPO (I)
-  ZONA AGRICOLA (A)
-  LIMITE TERRITORIALE COMUNALE
-  STRADA PROVINCIALE
-  SUPERFICIE PIANA ASFALTATA
-  AEROSTADIO



COMUNE DI CANDELA
PROVINCIA DI FOGGIA

Progetto per la realizzazione di un impianto fotovoltaico per la produzione di energia elettrica da fonte solare fotovoltaica della potenza complessiva di 23,482 MWp e sistema di accumulo di 10 MW sito nel Comune di Candela (FG) in zona industriale e relative opere di connessione

PROGETTO DEFINITIVO

Inquadramento sullo strumento urbanistico comunale di Candela

COD. ID.	COD. AU.				
Livello prog.	Tipologia documentazione	N. elaborato	Data	Scala	
PD	Definitiva	4.2.8.6.1	05/2021	1:25.000	

Nome file: _____

REVISIONI					
REV.	DATA	DESCRIZIONE	ESEGUITO	VERIFICATO	APPROVATO
00	MAGGIO 2021	PRIMA EMISSIONE	LAROCCA	MAGNOTTA	MAGNOTTA

COMMITTENTE:

BLUSOLAR CASTELFRENTANO SRL
Via Caravaggio, 125
65125 Pescara (PE) Italia

PROGETTAZIONE:



MAXIMA INGEGNERIA S.R.L.
via Marco Partipilo n.48 - 70124 BARI
pec: gpsd@pec.it
P.IVA: 06948690729



CONSULENTI:

Ing. Donata Sileo
e-mail: donata.sileo@gmail.com

Ing. Laura Giordano
e-mail: lauragiordano.ing@gmail.com

Dott. Geol. Antonio Falcone
e-mail: antonio.falcone@gero.it

Dott. Agronomo Armando Ursitti
e-mail: a.ursitti@agrop.com.pe.it