CITTA' METROPOLITANA DI TORINO
COMUNE DI LOMBARDORE E SAN BENIGNO C.SE

IMPIANTO FOTOVOLTAICO

Lombardore 1 - Lombardore 2 - San Benigno C.se 1

VALUTAZIONE D'IMPATTO AMBIENTALE	Num. elaborato	Scala disegno
Titolo III, Parte seconda del D.Lgs 152/2006 e s.m.i.	02_T01b	VARIE

PLANIMETRIE DI INQUADRAMENTO TERRITORIALE 2 di 2
Comune di San Benigno

REVISIONI, VERIFICHE E APPROVAZIONI

DATA	DESCRIZIONE	REDATTO	VERIFICATO	APPROVATO
12/07/2021	prima emissione	Studio Progeo	Kyan	Ecopiedmont

La proprietà	Il committente	Ideazione e coordinamento
Pedrini Roberto - Pedrini Giovanni - Pedrini Guido - Pedrini Paola - Turinetti Simona	**ECOPIEDMONT 1 srl** **Via Alessandro Manzoni, n°30** **20121 MILANO**	**KYAN SRL** **Via Giacomo Matteotti, n°54** **10040 LEINI (TO)**

Professionista architettonico	Professionista ambientale	Professionista impianti
STUDIO PROGEO **Via Monte Angiolino, n°2** **10074 Lanzo Torinese (TO)** **+39 0123 320647** **info@progeo.biz**	ANTHEMIS ENVIRONMENT SRL Via Lombardore, n°207 10040 Leinì (TO) +39 011 9977387 info@anthemisassociates.it	STUDIO SD PROGETTI Frazione Croci, n°56 10084 Forno Canavese (TO) +39 0124 77537 studiosdprogetti.net

"Tutti i diritti sono riservati. E' vietata la riproduzione anche parziale del presente documento senza l'autorizzazione scritta dell'autore.

NOTA:
Gli allegati estratti sono estrapolazioni da documenti digitali. Nel caso di imprecisioni grafiche saranno da tenersi come riferimento gli elaborati originali conservati presso gli archivi comunali.

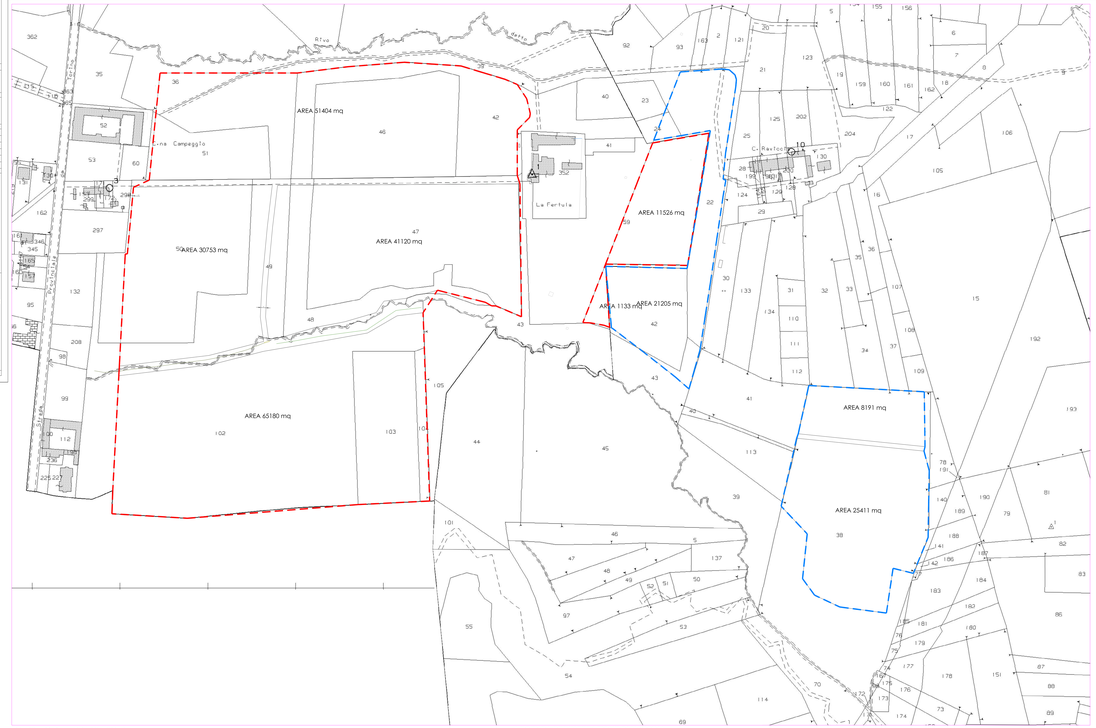

ESTRATTO DI MAPPA CATASTALE

Comune di Lombardore
Fg. di mappa n. 9
Particelle 36,39,40,42,43,46,47,48,49,50,51, 59,60,102,103,104
Scala 1:1500

Comune di San Benigno Canavese
Fg. di mappa n. 35
Particelle 22,23,24,38,42
Scala 1:1500

LEGENDA PERIMETRAZIONE DI MASSIMA:

aree nel Comune di Lombardore

aree nel Comune di San Benigno Canavese

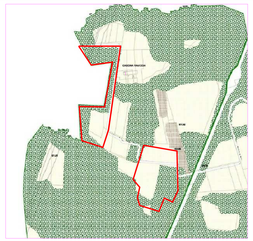

ESTRATTO DI P.R.G.C (profilo indicativo)
Scala 1:5000
HABITAT UMANO - Apparato produttivo agricolo E1
HABITAT UMANO - Apparato produttivo agricolo E2
HABITAT NATURALE E4 (Area agricola suscettibile di insediamento di strutture ricettive per il tempo libero in Vauda)

CARTA DI SINTESI DELLA PERICOLOSITA' GEOMORFOLOGICA E DELL'IDONEITA' ALLA UTILIZZAZIONE URBANISTICA Scala 1:10000

Classe II — Porzioni di territorio nelle quali le condizioni di pericolosità geomorfologica possono essere agevolmente superate attraverso l'adozione ed il rispetto di modesti accorgimenti tecnici esplicitati a livello di norme di attuazione ispirate al DM.LL.PP. 11/03/88 e realizzabili a livello di progetto esecutivo esclusivamente nell'ambito del singolo lotto edificatorio o dell'intorno significativo. Aree edificabili.

Classe IIIa — Porzioni di territorio inedificate o con edifici sparsi che presentano caratteri geomorfologici ed idrogeologici tali da renderle inidonee a nuovi insediamenti. Per le opere infrastrutturali di interesse pubblico non altrimentilocalizzabili vale quanto indicato all'art. 31 della L.R.56/77.

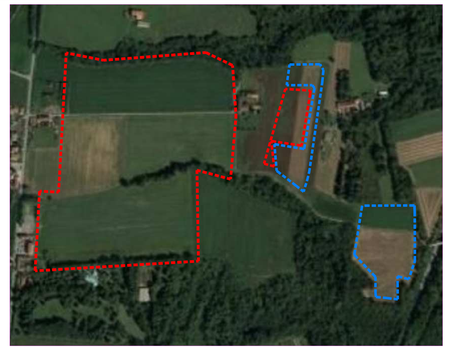

FOTO AEREA SITO D'INTERVENTO (fonte: Google Earth)



FOTO AEREA GENERALE (fonte: Google Earth)