










LEGENDA

	Tracker 48 moduli
	Tracker 24 moduli
	Recinzione
	Strada interna
	Siepe perimetrale
	Area SdA (Sistema di accumulo)
	Cabine di campo
	Rete MT
	Arnie per l'apicoltura

IMPIANTO DI PRODUZIONE DI ENERGIA DA FONTE SOLARE FOTOVOLTAICA CON ACCUMULO DENOMINATO "SASSARI 02"

REGIONE SARDEGNA
 PROVINCIA di SASSARI
 COMUNI di SASSARI e PORTO TORRES

PROGETTO DEFINITIVO

Tav.: E12d
 Titolo: Planimetria generale quotata sulla base del rilievo 1:500 - Area Impianto 4

Scala:	Formato Stampa:	Codice Identificatore Elaborato:
1:500	A0	E12d_ElaboratoGrafico_12d

Progettazione: DOTT. ING. Fabio CALCIARELLA
 Collaboratore: Whysol-E Sviluppo S.r.l.



Data:	Motivo della revisione:	Redatto:	Controllato:	Approvato:
Marzo 2021	Prima emissione	STC	FC	WHYSOL-E Sviluppo s.r.l.