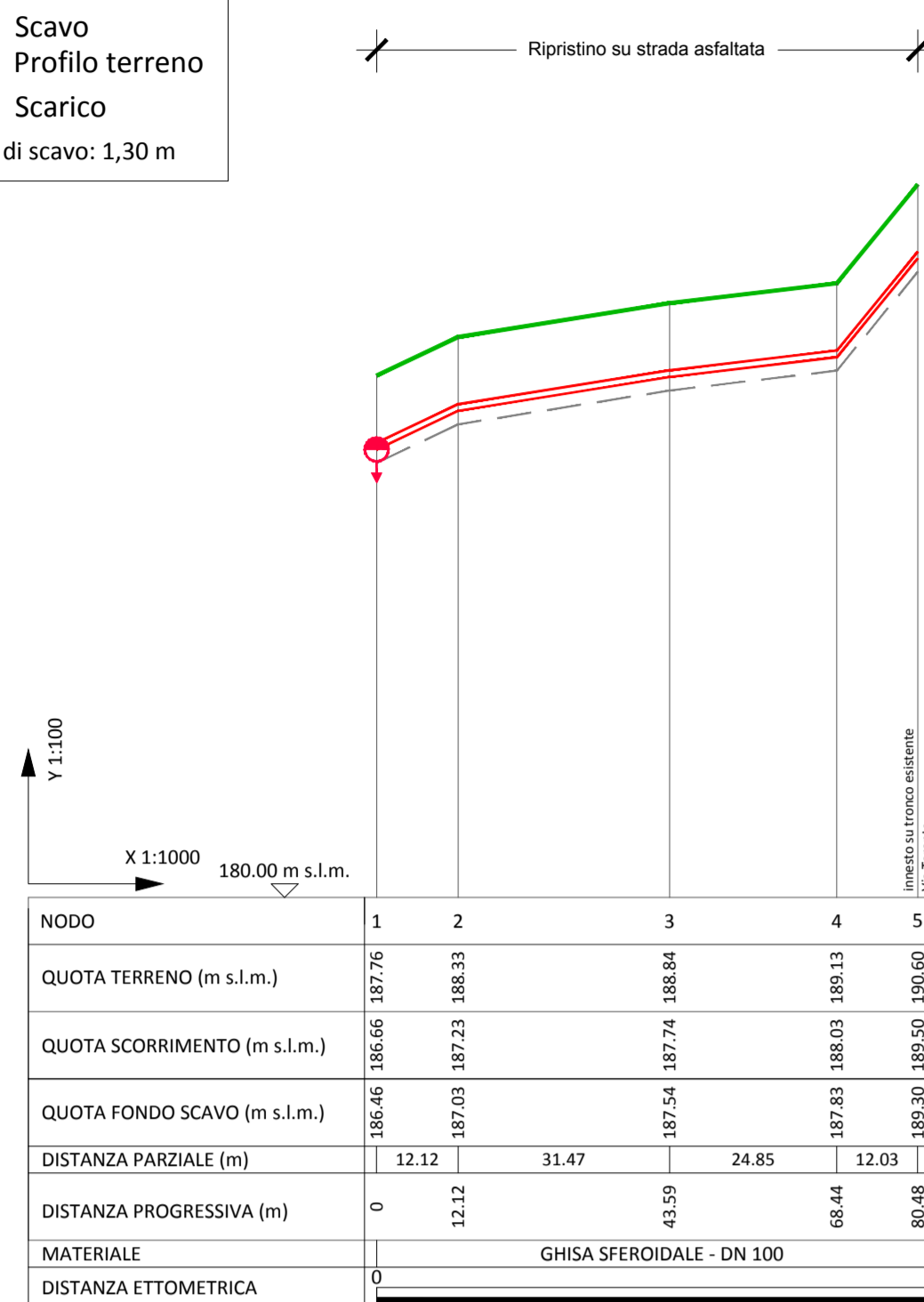


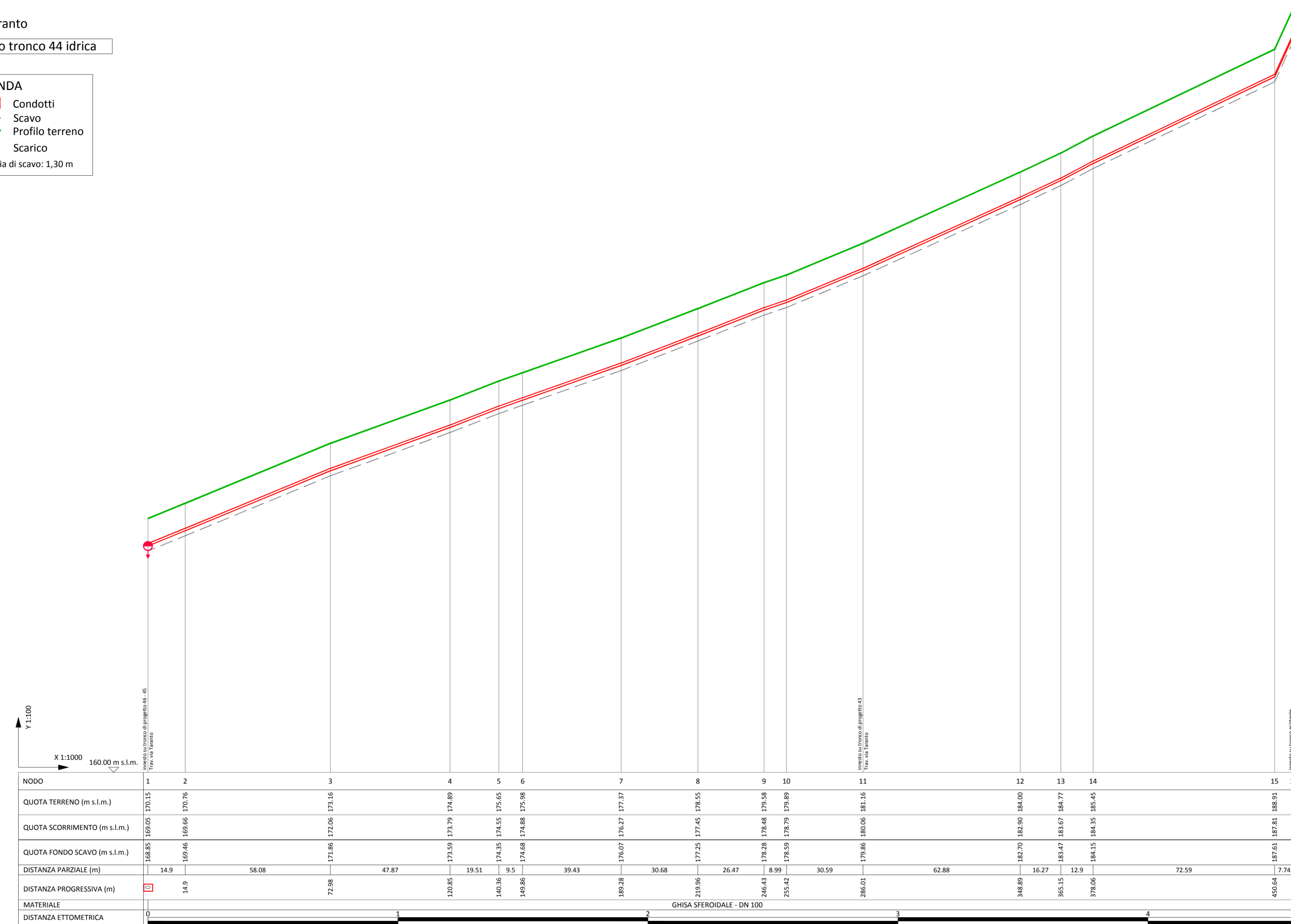
Trav. via Taranto
Profilo tronco 42 idrica

- LEGENDA**
- Condotti
 - Scavo
 - Profilo terreno
 - Scarico
- H. media di scavo: 1,30 m



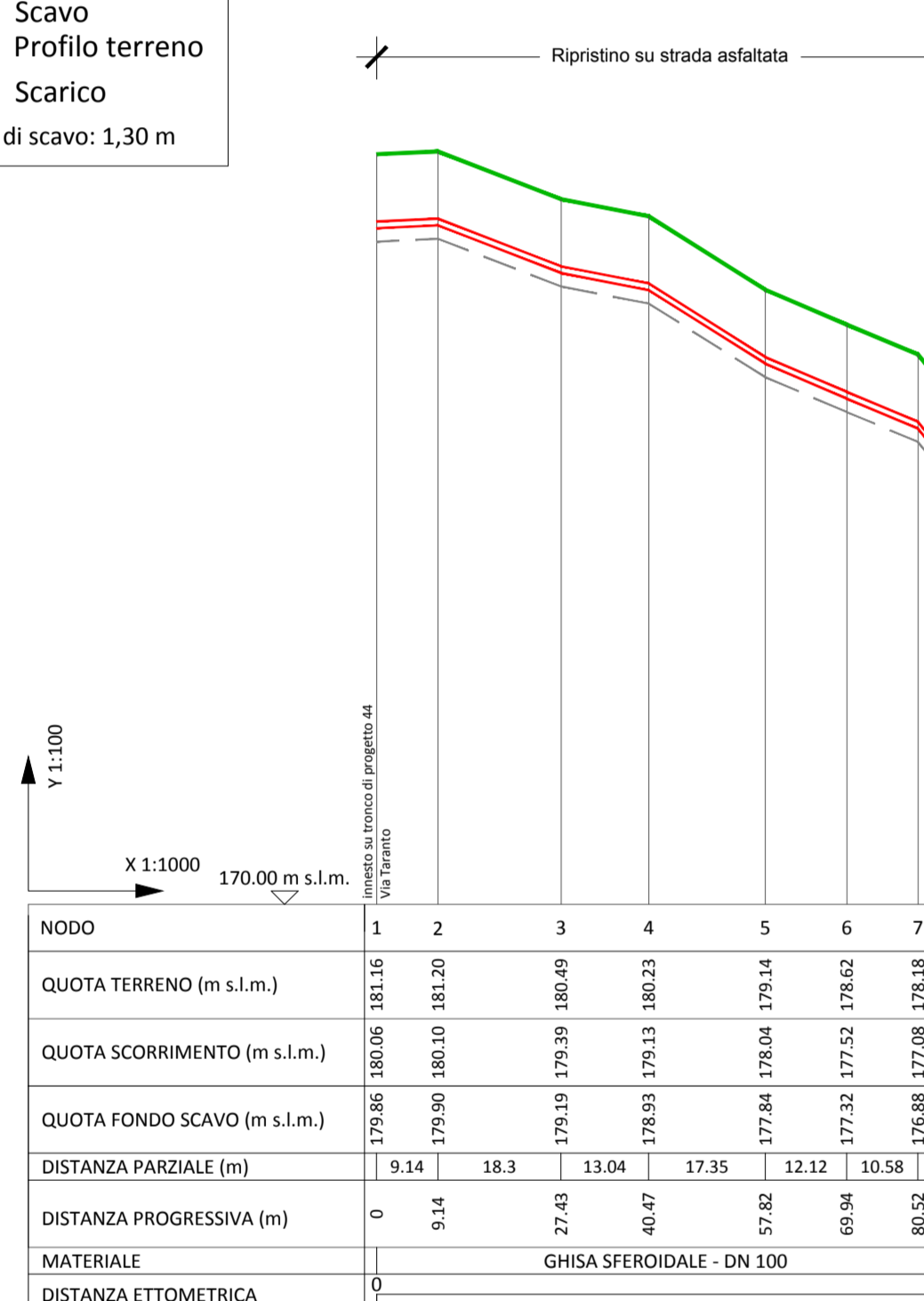
Via Taranto
Profilo tronco 44 idrica

- LEGENDA**
- Condotti
 - Scavo
 - Profilo terreno
 - Scarico
- H. media di scavo: 1,30 m



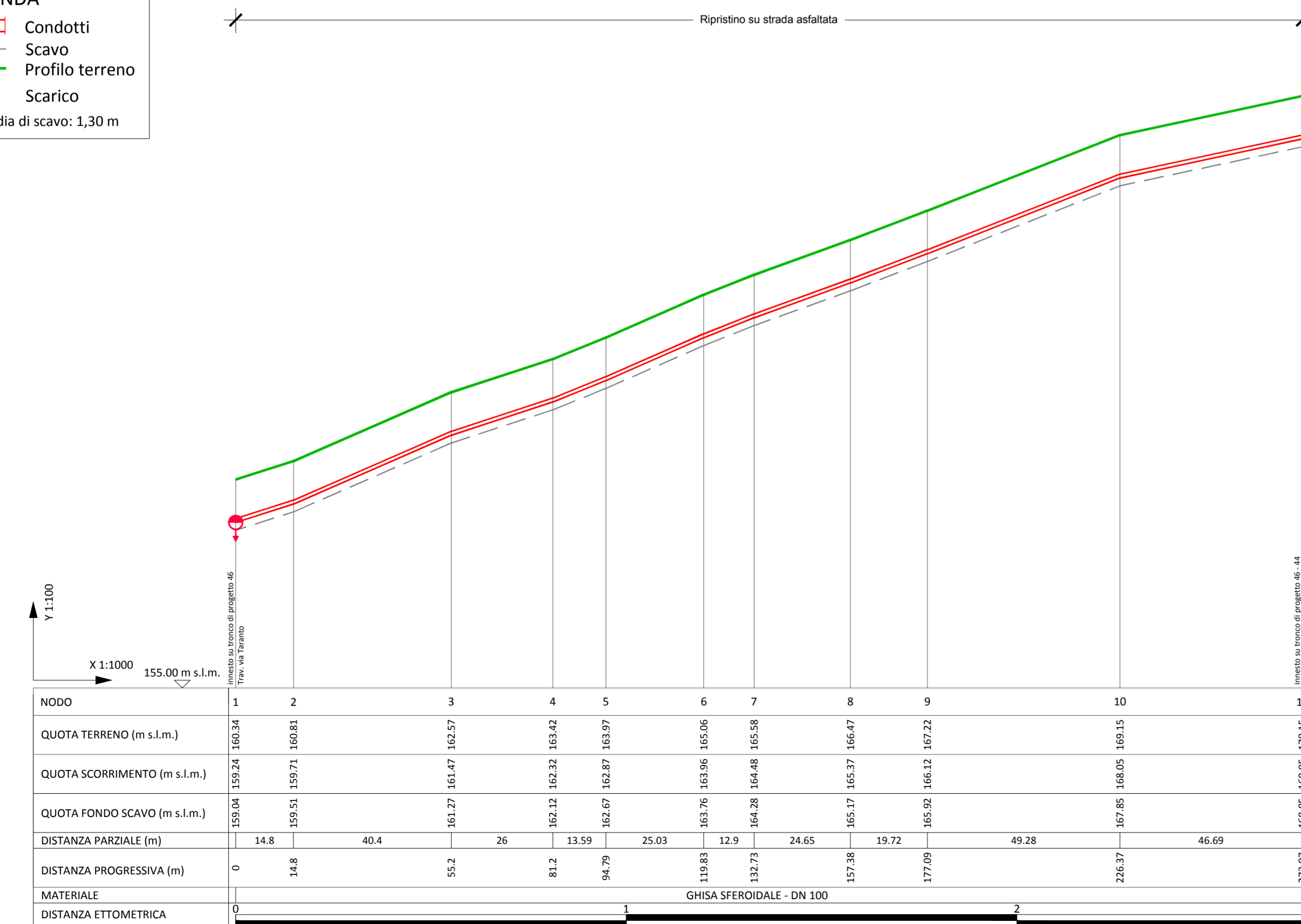
Trav. via Taranto
Profilo tronco 43 idrica

- LEGENDA**
- Condotti
 - Scavo
 - Profilo terreno
 - Scarico
- H. media di scavo: 1,30 m



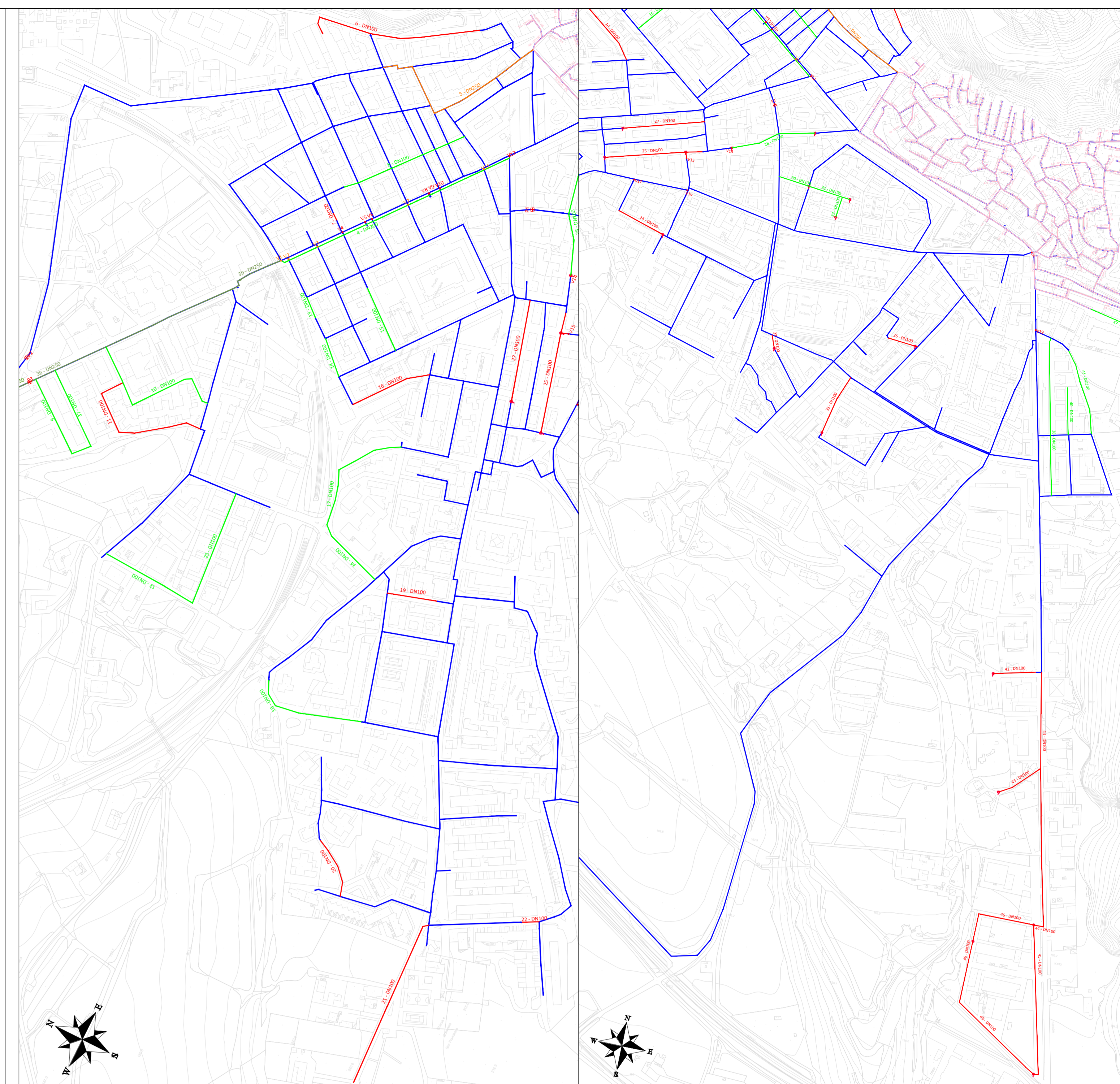
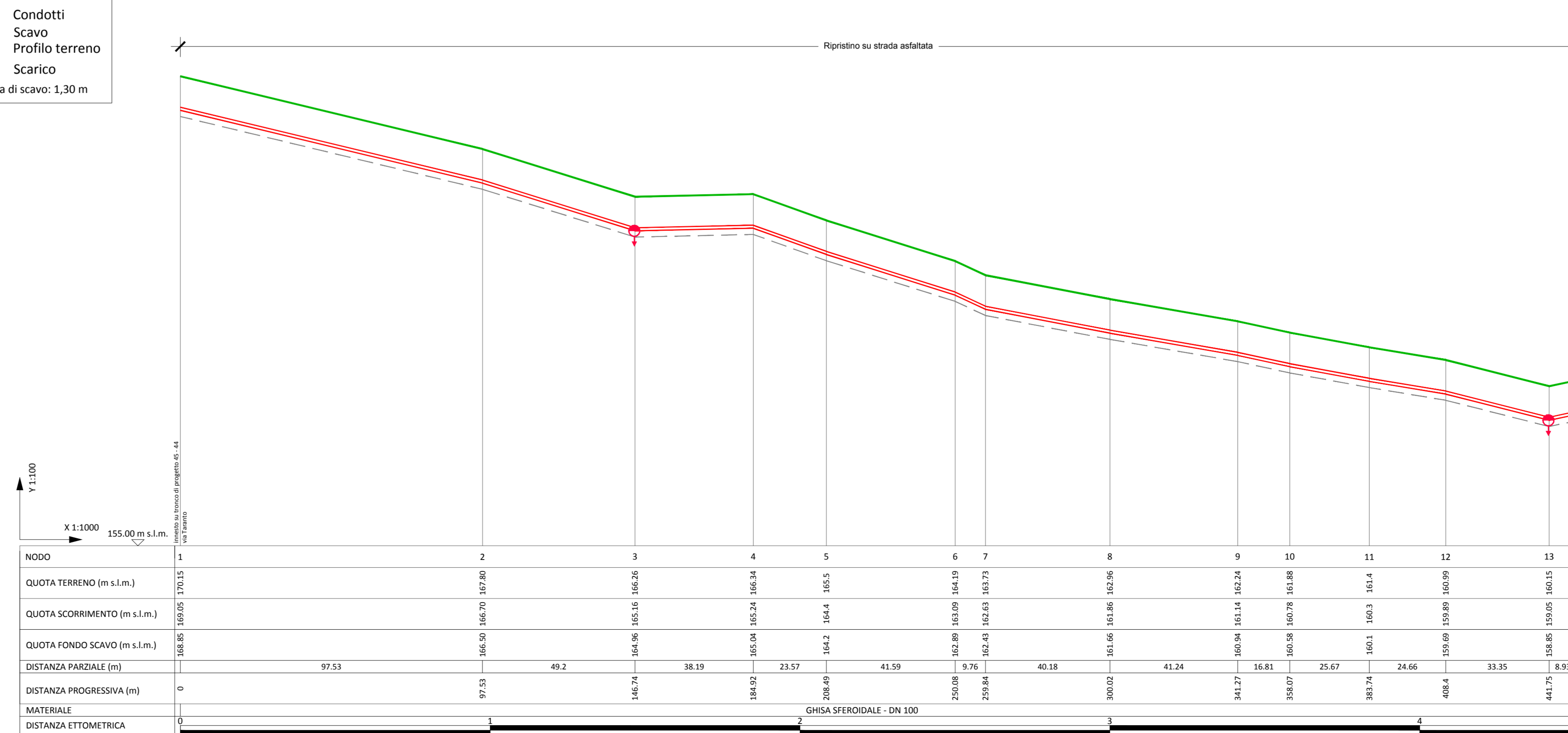
Via Taranto
Profilo tronco 45 idrica

- LEGENDA**
- Condotti
 - Scavo
 - Profilo terreno
 - Scarico
- H. media di scavo: 1,30 m



Via Taranto
Profilo tronco 46 idrica

- LEGENDA**
- Condotti
 - Scavo
 - Profilo terreno
 - Scarico
- H. media di scavo: 1,30 m



- LEGENDA OPERE ESISTENTI**
- Rete idrica AQP
 - Presse per serbatoio DN350 in GS
 - Suburbana DN350 in GS
 - Sost. dorsale con DN350/250 in AC
 - Potenziamento condotta con DN250 in GS
 - Completamento vie servite da AQC con DN200/100 in GS
 - Completamento/chiusura ad anello con DN100 in GS
 - Sostituzione centro storico con DN150/100 in GS
- LEGENDA INTERVENTI DI PROGETTO OPERE A RETE**
- Suburbana DN350 in AC
 - Sost. dorsale con DN250 in GH
 - Completamento condotta con DN250 in GS
 - Completamento/chiusura ad anello con DN100 in GS
 - Sostituzione centro storico con DN150/100 in GS
- LEGENDA INTERVENTI DI PROGETTO OPERE PUNTUALI**
- Serbatoio
 - Recinzione
 - Strada
 - Nuova Postazione di misura
 - Nuova Postazione di misura e regolazione
 - Nuova valvola di sezionamento
 - Valvola esistente da convertire in sezionamento

Acquedotto Pugliese S.p.A. - 70121 Bari Via Cognigni, 36 - www.aqp.it - Telefono +39 080 4723111 - Fax +39 080 4723111 - E-mail: info@aqp.it

REGIONE PUGLIA **acquedotto pugliese**

CUP: E87815000620005

PROGRAMMA DEGLI INTERVENTI 2016 - 2019
 A CARICO DEI PROVENTI TARIFFARI GIUSTA DELIBERA DEL CONSIGLIO DIRETTIVO AIP N. 31 DEL 28/06/2018

REALIZZAZIONE DELLA RETE IDRICA NELL'ABITATO DI CASTELLANETA E POTENZIAMENTO DEL SERBATOIO - PROGETTO DEFINITIVO -

Elaborato **B6.09**

Il Responsabile del Procedimento
 Ing. Gaetano J. BARBONE

PROGETTAZIONE
 Il Coordinatore del progetto
 Progettista parti idrauliche e opere elettriche/elettromeccaniche e
 Coordinatore della Sicurezza in fase progettuale
 Ing. Michele ALESSANDRO SALICIA

Il Progettista delle strutture
 Ing. Tommaso DI LERNIA

Il Geologo e Progettista ambientale
 Dott. Alfredo DE GIOVANNI

Collaboratori
 Ing. Antonio DISCIPO geom.
 Ing. Riccardo LANGITTE geom.
 Ing. Francesco PELLICINO PAPER geom.
 Ing. Francesco RUCCIA geom.
 Ing. Francesco SANCHEZ geom.
 Ing. Pietro SIMONE geom.

Il Direttore
 Ing. Andrea VOLPE

Il Responsabile ingegneria di Progettazione
 Ing. Massimo PELLEGRINI

Elaborato **B6.09**

Profili longitudinali "Potenziamenti/Completamenti" - Tronchi: 42, 43, 44, 45, 46

Nome Intervento: P1388 Codice SAP: 21/19073 Prot. 33246 Data 10/04/2019 Scala: 1:100/1.000

00 APR 2019 Emesso per PROGETTO DEFINITIVO / / /
 N. Rev. Data Descrizione Disegnato Controllato Approvato