

Trav. via San Gilgiero  
Profilo tronco 65 idrica

LEGENDA: Condotti, Scavo, Profilo terreno, Scarico. H. media di scavo: 1,30 m

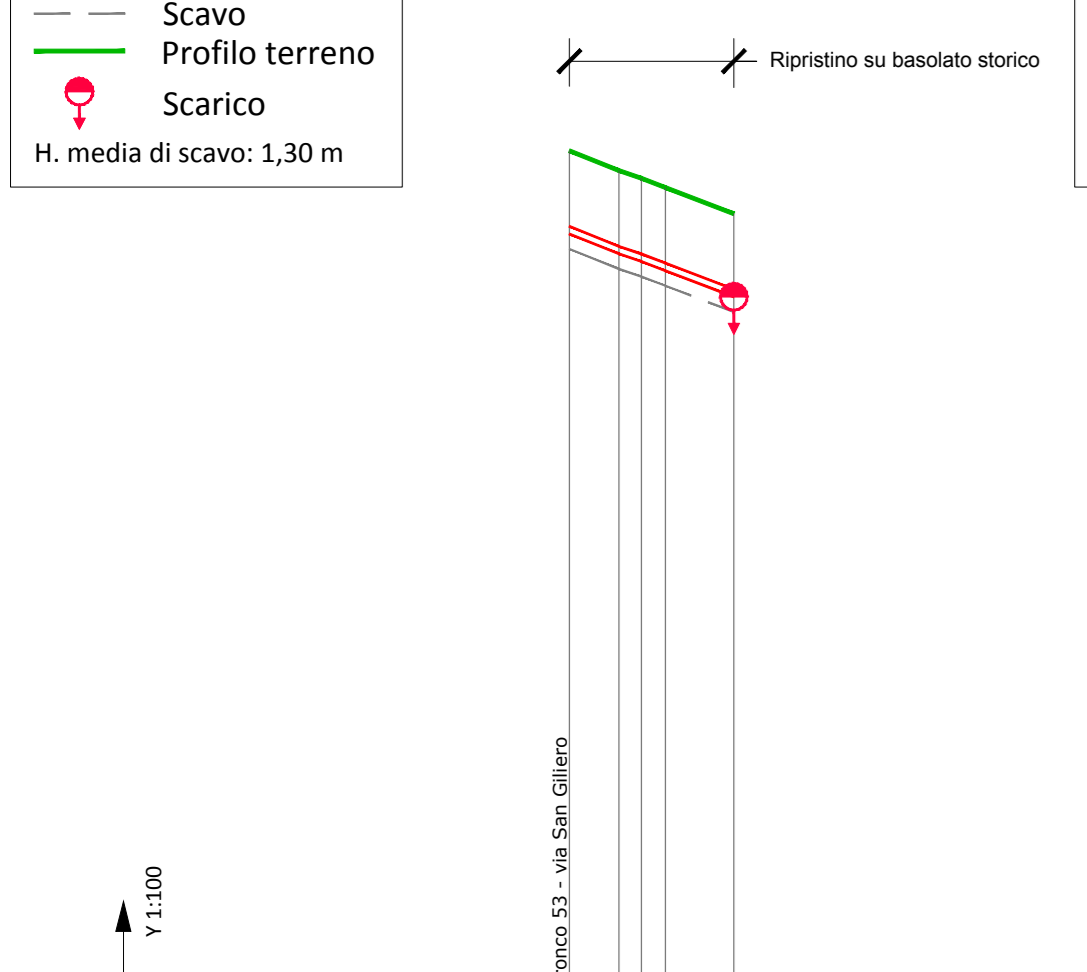


Table with columns: NODO, QUOTA TERRENO, QUOTA SCORRIMENTO, QUOTA FONDO SCAVO, DISTANZA PARZIALE, DISTANZA PROGRESSIVA, MATERIALE, DISTANZA ETOMETRICA.

Vico Speziale  
Profilo tronco 66 idrica

LEGENDA: Condotti, Scavo, Profilo terreno, Scarico. H. media di scavo: 1,30 m

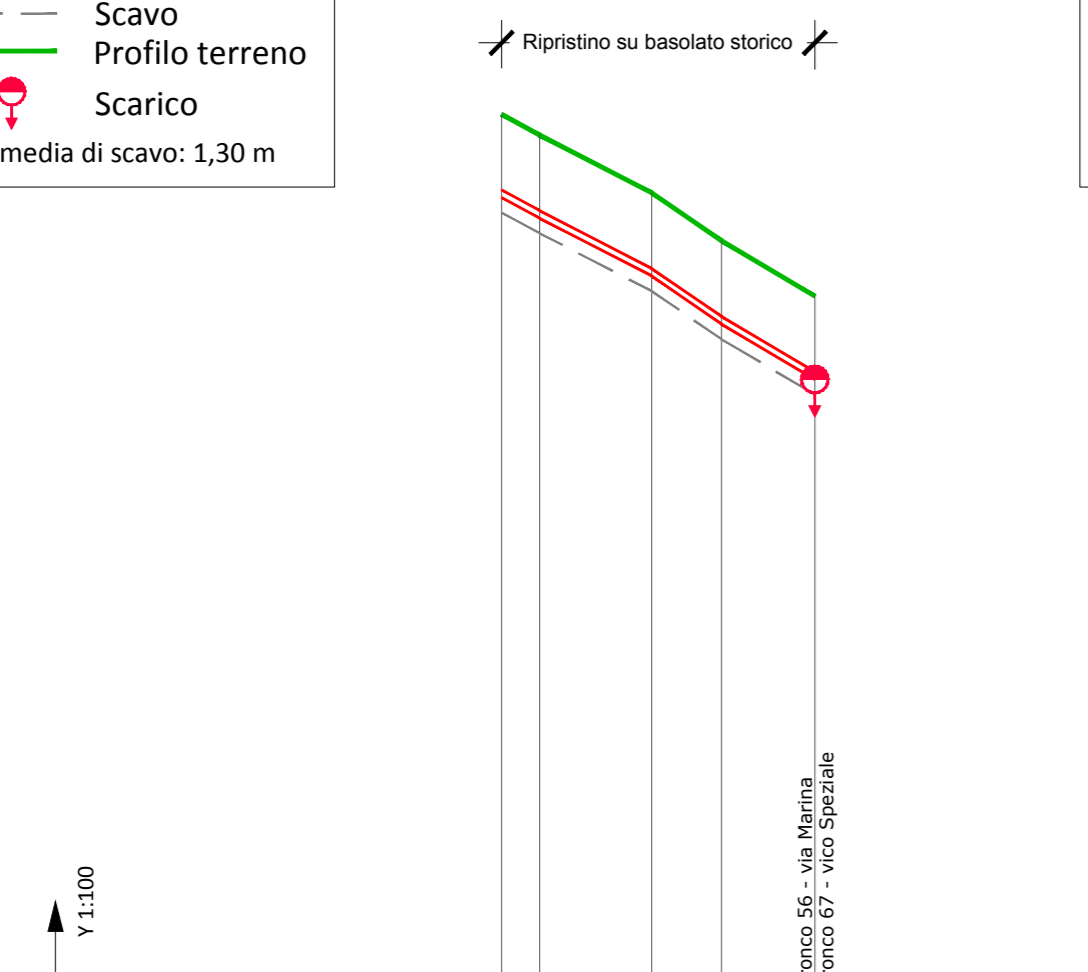


Table with columns: NODO, QUOTA TERRENO, QUOTA SCORRIMENTO, QUOTA FONDO SCAVO, DISTANZA PARZIALE, DISTANZA PROGRESSIVA, MATERIALE, DISTANZA ETOMETRICA.

Vico Speziale  
Profilo tronco 67 idrica

LEGENDA: Condotti, Scavo, Profilo terreno, Scarico. H. media di scavo: 1,30 m

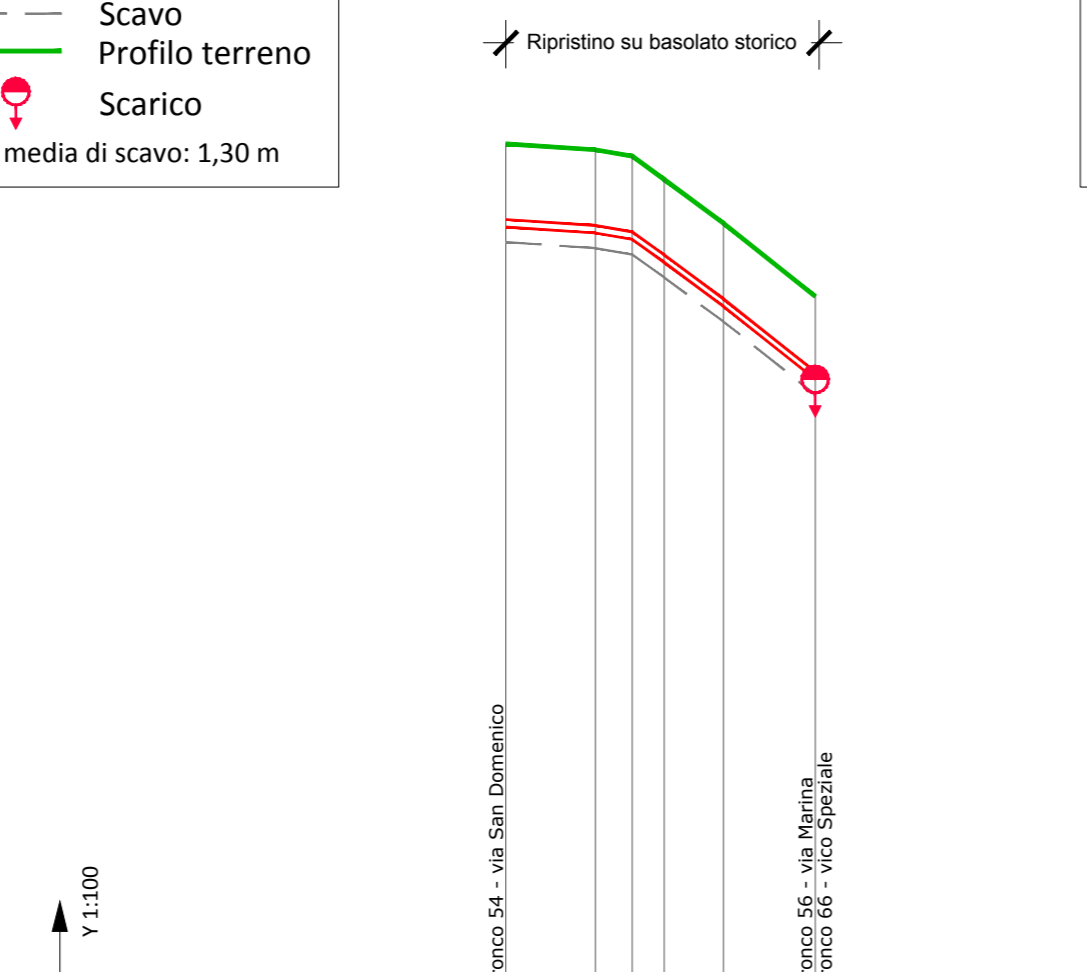


Table with columns: NODO, QUOTA TERRENO, QUOTA SCORRIMENTO, QUOTA FONDO SCAVO, DISTANZA PARZIALE, DISTANZA PROGRESSIVA, MATERIALE, DISTANZA ETOMETRICA.

Via la Marina  
Profilo tronco 68 idrica

LEGENDA: Condotti, Scavo, Profilo terreno, Scarico. H. media di scavo: 1,30 m

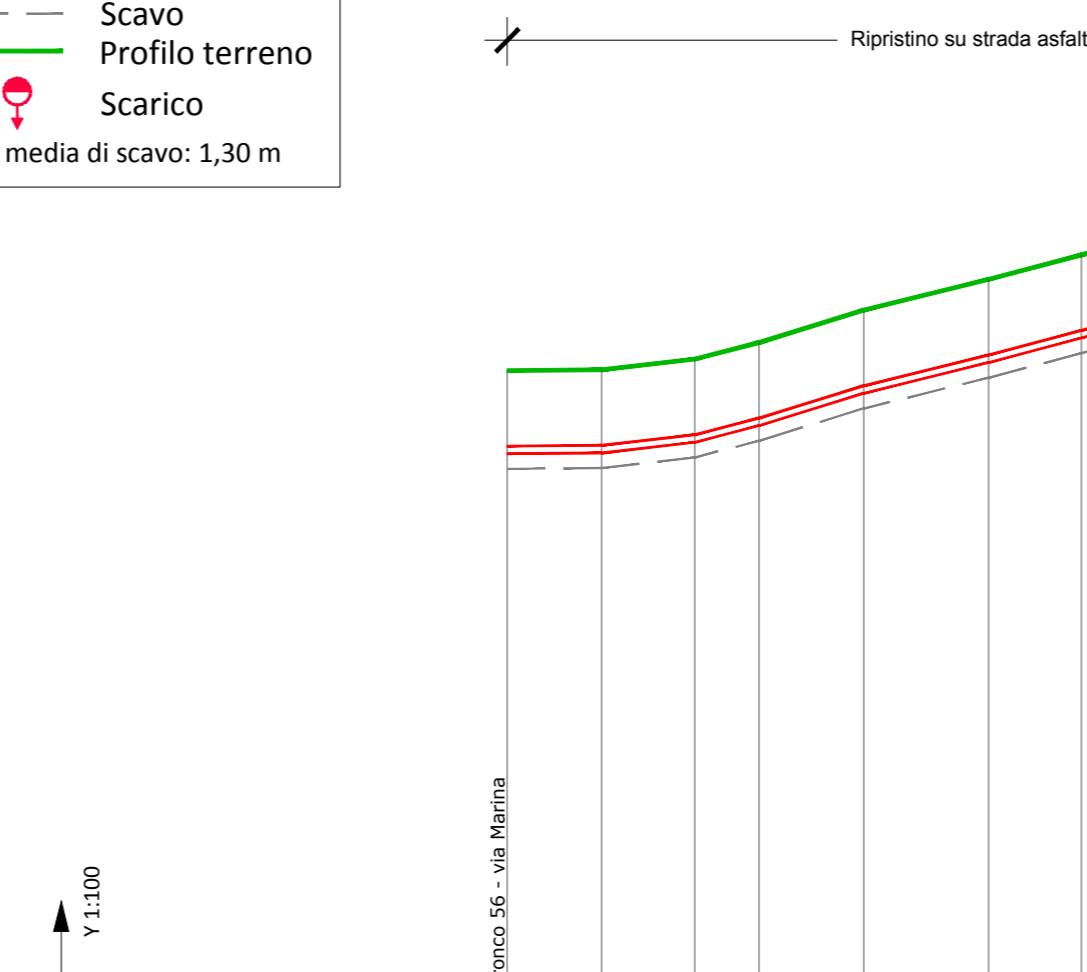


Table with columns: NODO, QUOTA TERRENO, QUOTA SCORRIMENTO, QUOTA FONDO SCAVO, DISTANZA PARZIALE, DISTANZA PROGRESSIVA, MATERIALE, DISTANZA ETOMETRICA.

Piazza Marconi  
Profilo tronco 69 idrica

LEGENDA: Condotti, Scavo, Profilo terreno, Scarico. H. media di scavo: 1,30 m

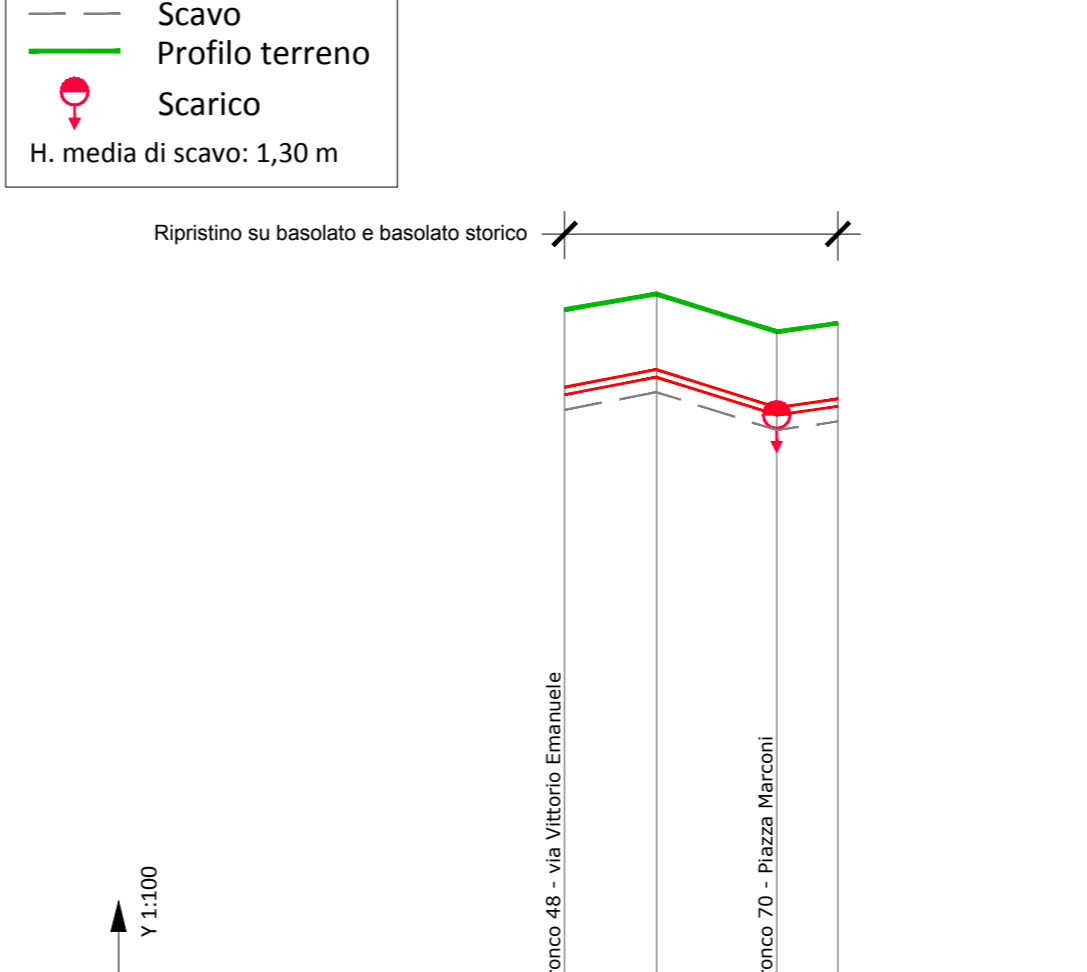


Table with columns: NODO, QUOTA TERRENO, QUOTA SCORRIMENTO, QUOTA FONDO SCAVO, DISTANZA PARZIALE, DISTANZA PROGRESSIVA, MATERIALE, DISTANZA ETOMETRICA.

Piazza Marconi  
Profilo tronco 70 idrica

LEGENDA: Condotti, Scavo, Profilo terreno, Scarico. H. media di scavo: 1,30 m

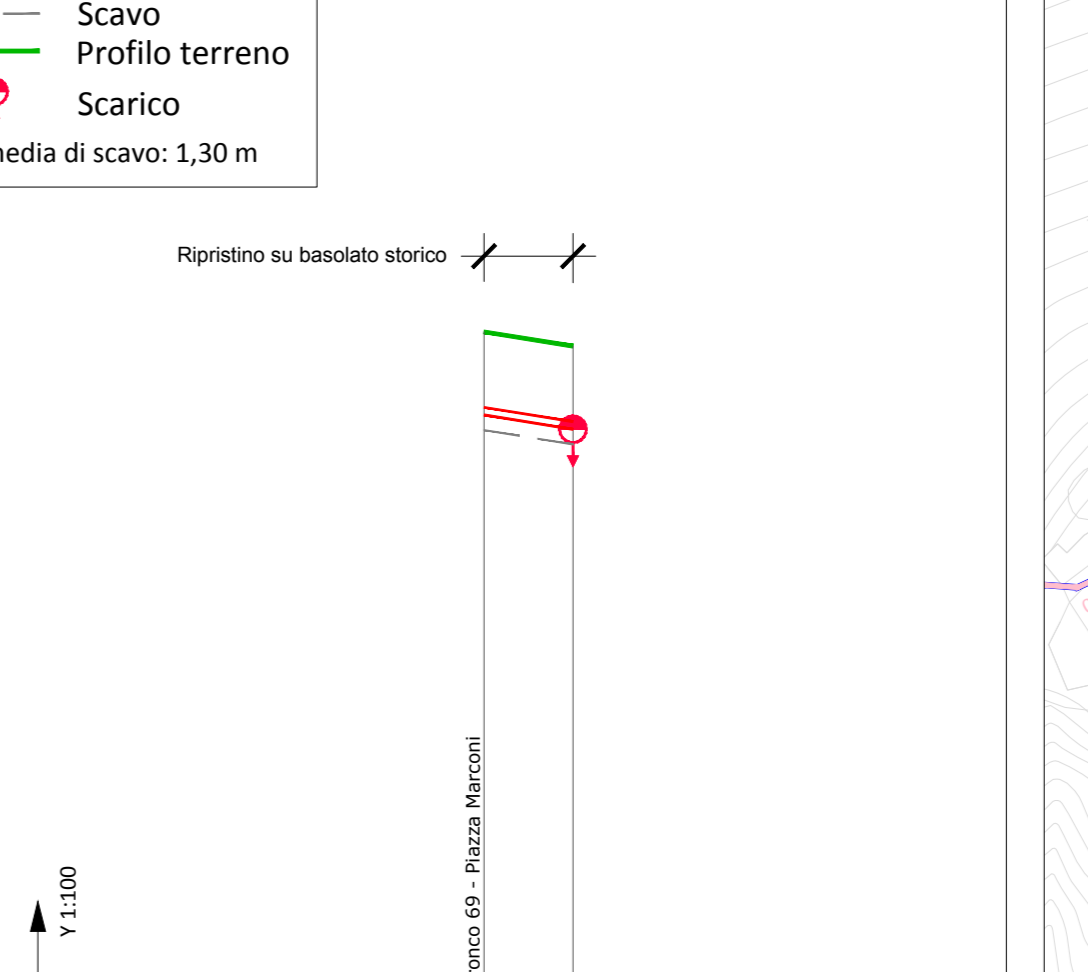


Table with columns: NODO, QUOTA TERRENO, QUOTA SCORRIMENTO, QUOTA FONDO SCAVO, DISTANZA PARZIALE, DISTANZA PROGRESSIVA, MATERIALE, DISTANZA ETOMETRICA.

Via Carraro  
Profilo tronco 71 idrica

LEGENDA: Condotti, Scavo, Profilo terreno, Scarico. H. media di scavo: 1,30 m

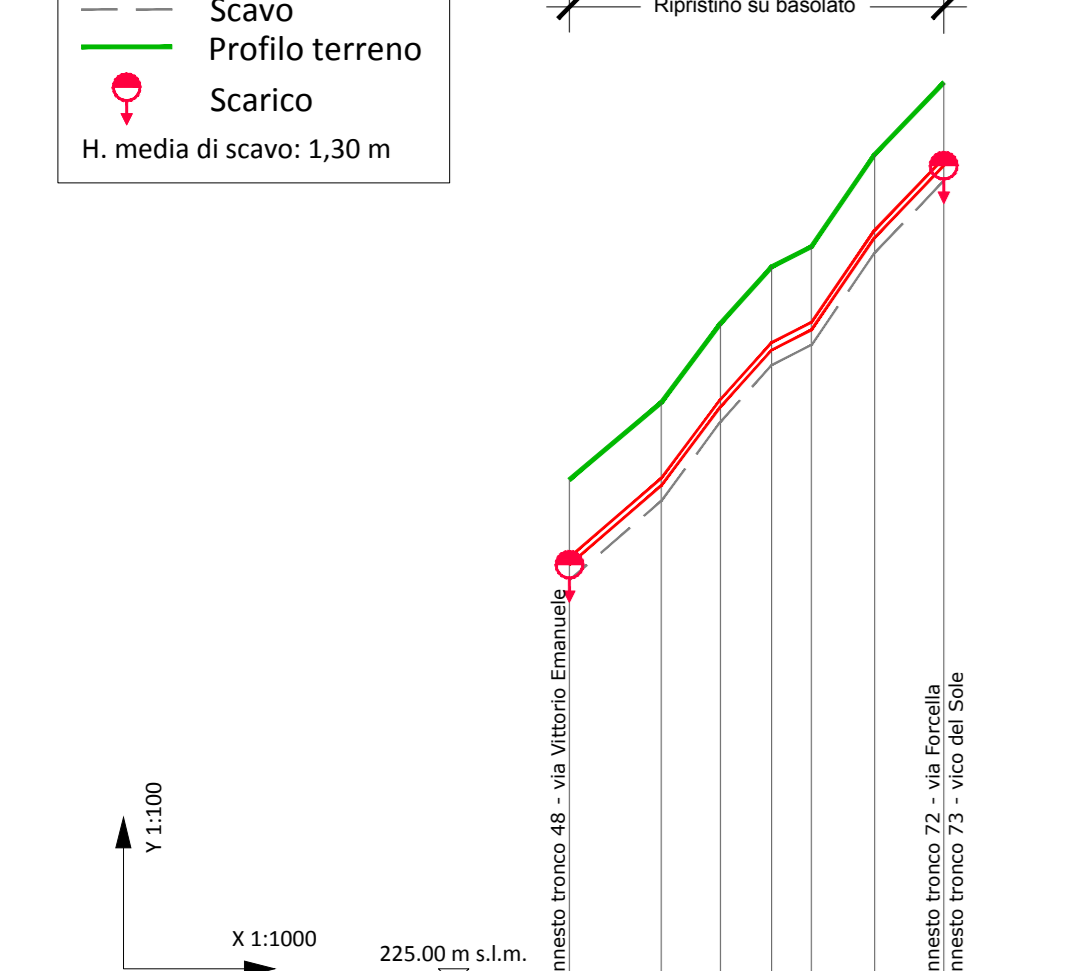


Table with columns: NODO, QUOTA TERRENO, QUOTA SCORRIMENTO, QUOTA FONDO SCAVO, DISTANZA PARZIALE, DISTANZA PROGRESSIVA, MATERIALE, DISTANZA ETOMETRICA.

Via Forcella  
Profilo tronco 72 idrica

LEGENDA: Condotti, Scavo, Profilo terreno, Scarico. H. media di scavo: 1,30 m

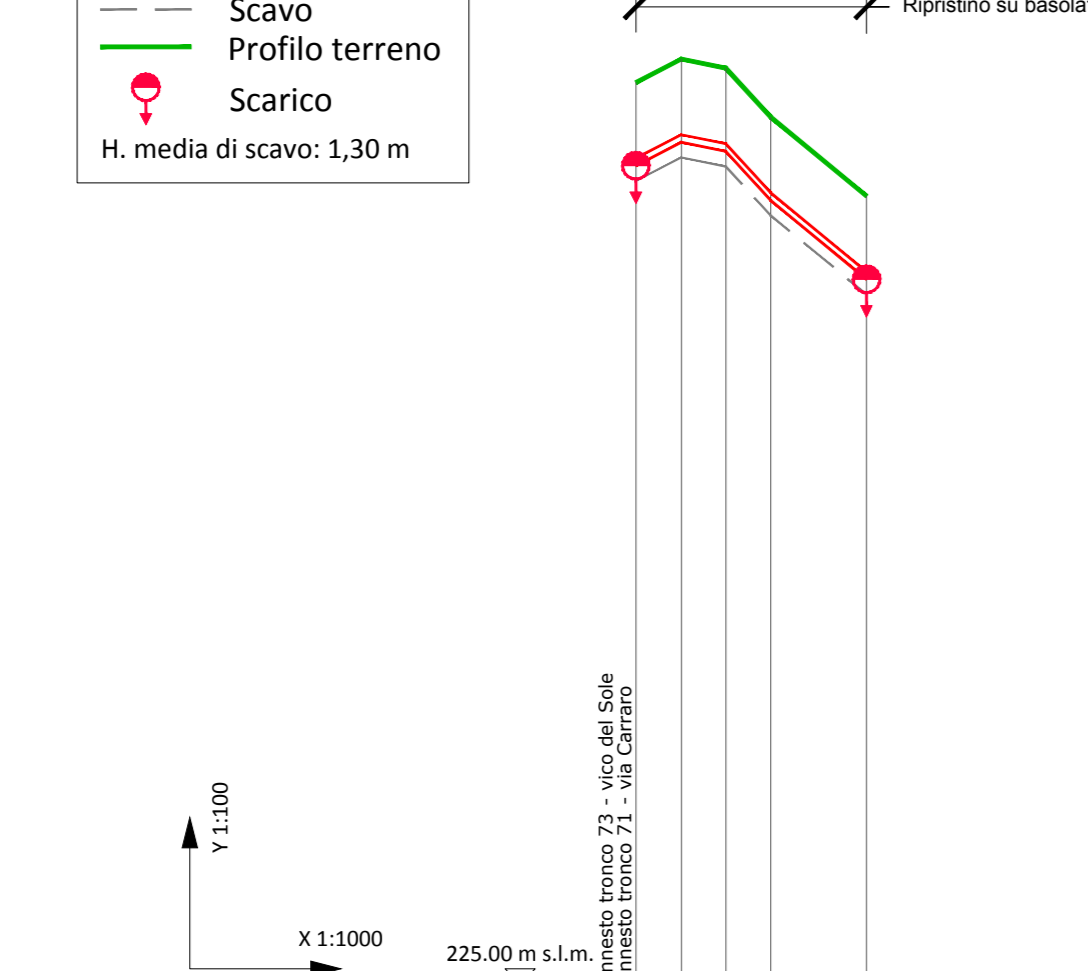


Table with columns: NODO, QUOTA TERRENO, QUOTA SCORRIMENTO, QUOTA FONDO SCAVO, DISTANZA PARZIALE, DISTANZA PROGRESSIVA, MATERIALE, DISTANZA ETOMETRICA.

Vico del Sole  
Profilo tronco 73 idrica

LEGENDA: Condotti, Scavo, Profilo terreno, Scarico. H. media di scavo: 1,30 m

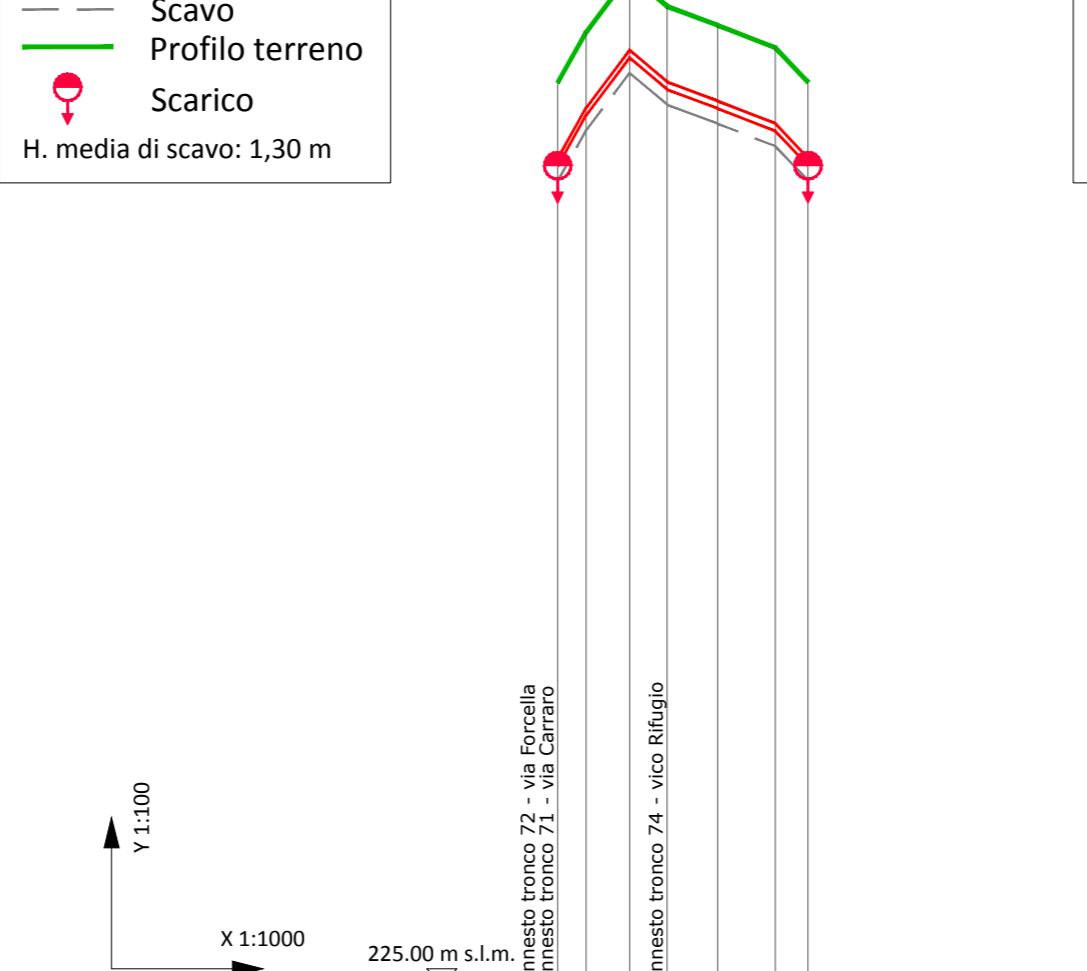


Table with columns: NODO, QUOTA TERRENO, QUOTA SCORRIMENTO, QUOTA FONDO SCAVO, DISTANZA PARZIALE, DISTANZA PROGRESSIVA, MATERIALE, DISTANZA ETOMETRICA.

Vico Rifugio  
Profilo tronco 74 idrica

LEGENDA: Condotti, Scavo, Profilo terreno, Scarico. H. media di scavo: 1,30 m

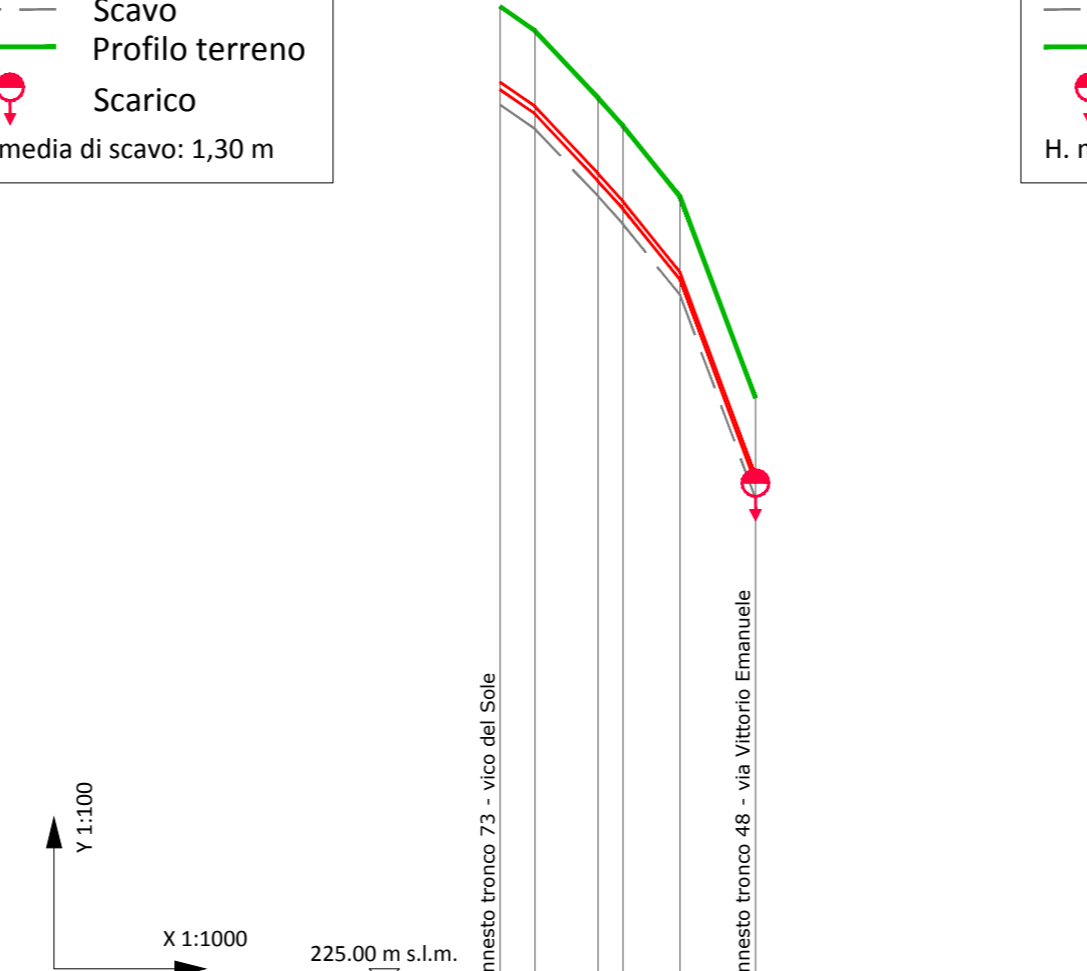


Table with columns: NODO, QUOTA TERRENO, QUOTA SCORRIMENTO, QUOTA FONDO SCAVO, DISTANZA PARZIALE, DISTANZA PROGRESSIVA, MATERIALE, DISTANZA ETOMETRICA.

Via Carraro  
Profilo tronco 75 idrica

LEGENDA: Condotti, Scavo, Profilo terreno, Scarico. H. media di scavo: 1,30 m

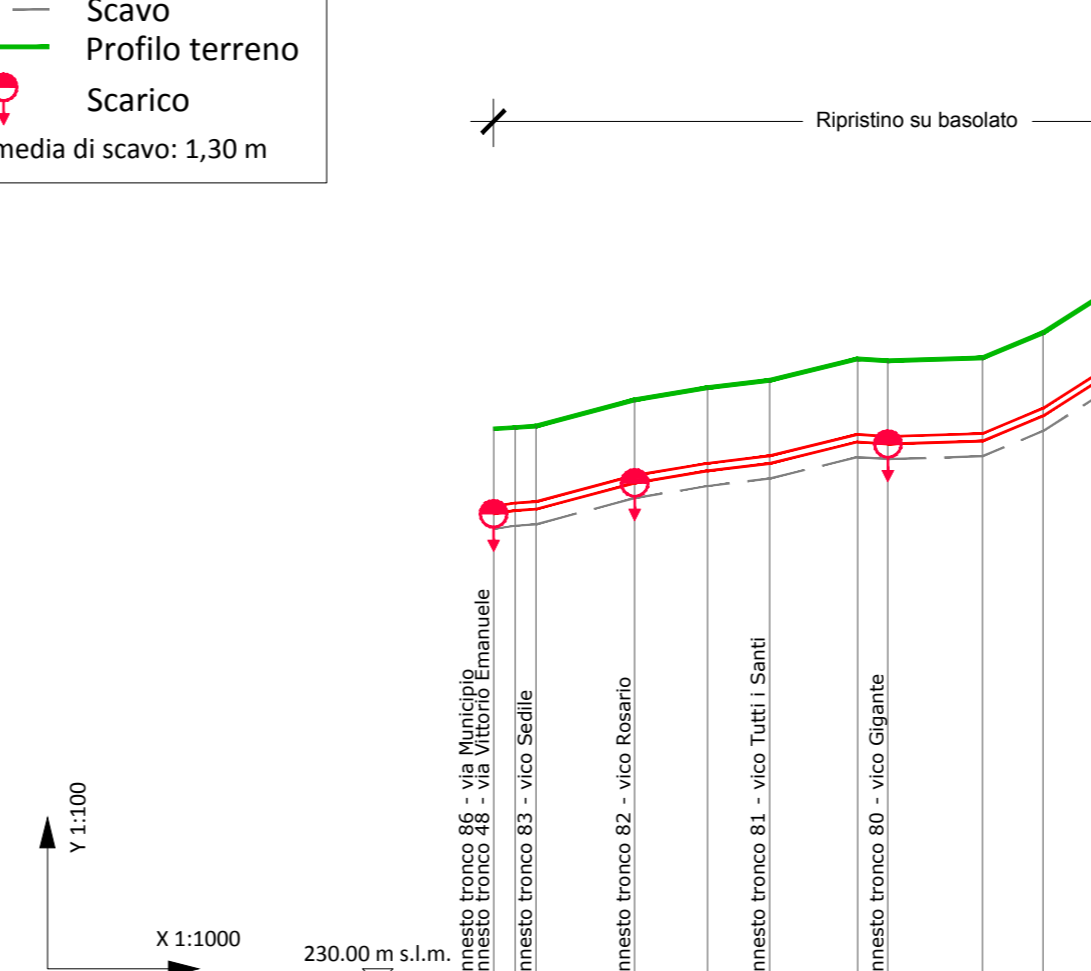


Table with columns: NODO, QUOTA TERRENO, QUOTA SCORRIMENTO, QUOTA FONDO SCAVO, DISTANZA PARZIALE, DISTANZA PROGRESSIVA, MATERIALE, DISTANZA ETOMETRICA.

Via Carraro  
Profilo tronco 76 idrica

LEGENDA: Condotti, Scavo, Profilo terreno, Scarico. H. media di scavo: 1,30 m

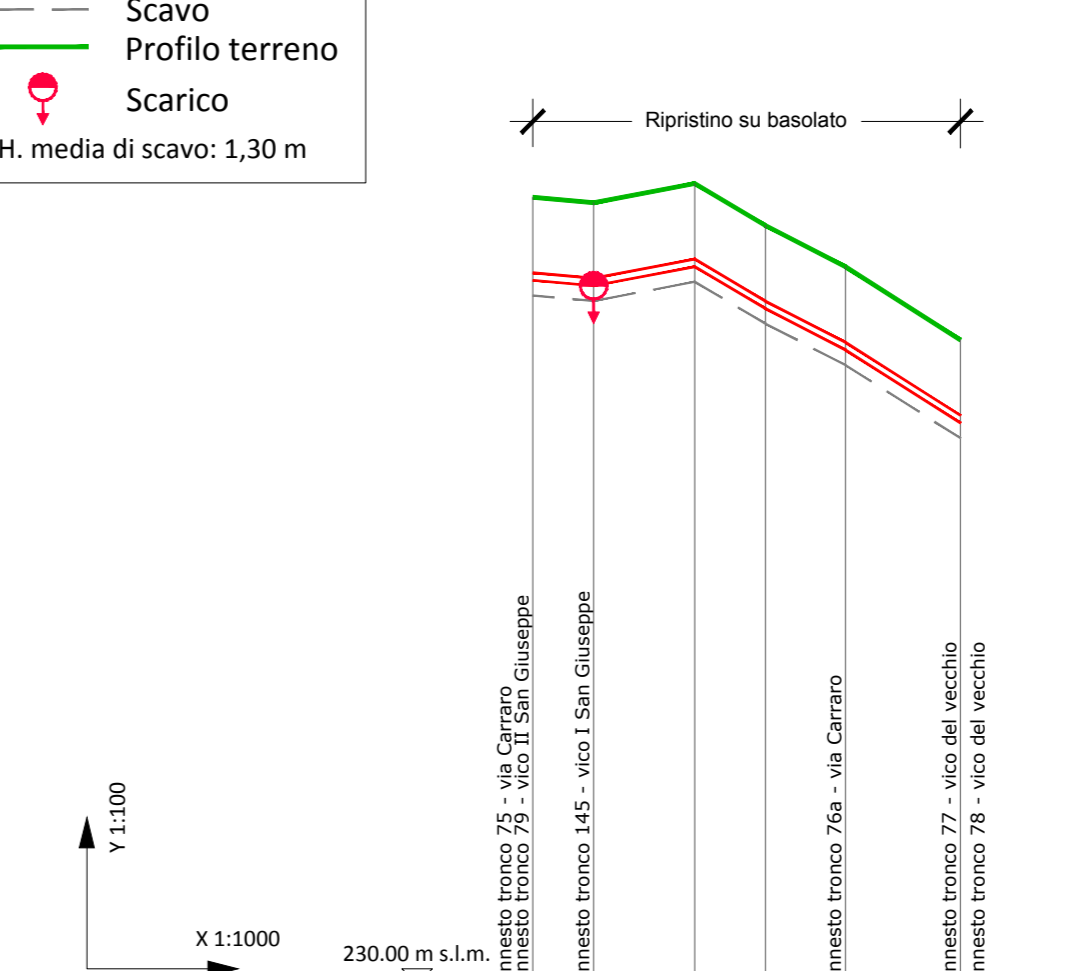


Table with columns: NODO, QUOTA TERRENO, QUOTA SCORRIMENTO, QUOTA FONDO SCAVO, DISTANZA PARZIALE, DISTANZA PROGRESSIVA, MATERIALE, DISTANZA ETOMETRICA.

Vico del Vecchio  
Profilo tronco 77 idrica

LEGENDA: Condotti, Scavo, Profilo terreno, Scarico. H. media di scavo: 1,30 m

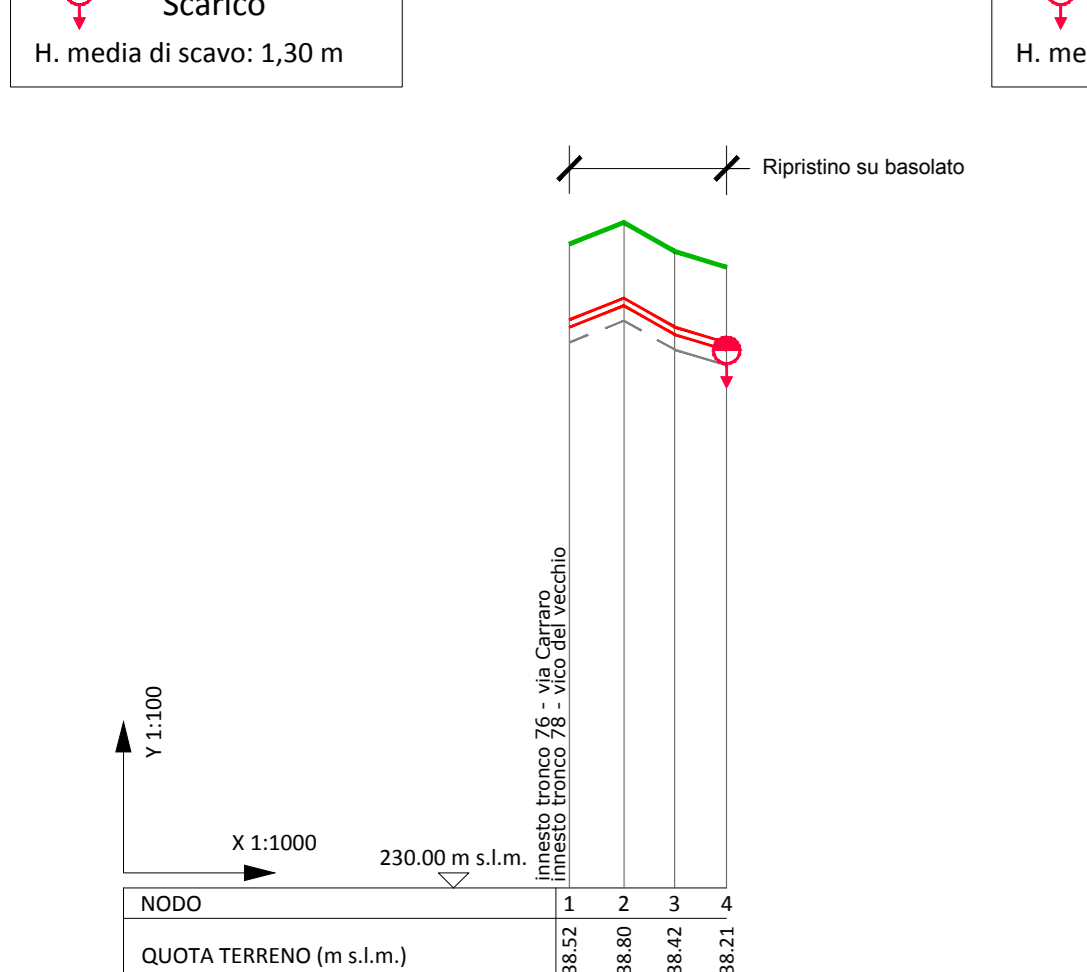


Table with columns: NODO, QUOTA TERRENO, QUOTA SCORRIMENTO, QUOTA FONDO SCAVO, DISTANZA PARZIALE, DISTANZA PROGRESSIVA, MATERIALE, DISTANZA ETOMETRICA.

Vico del Vecchio  
Profilo tronco 78 idrica

LEGENDA: Condotti, Scavo, Profilo terreno, Scarico. H. media di scavo: 1,30 m

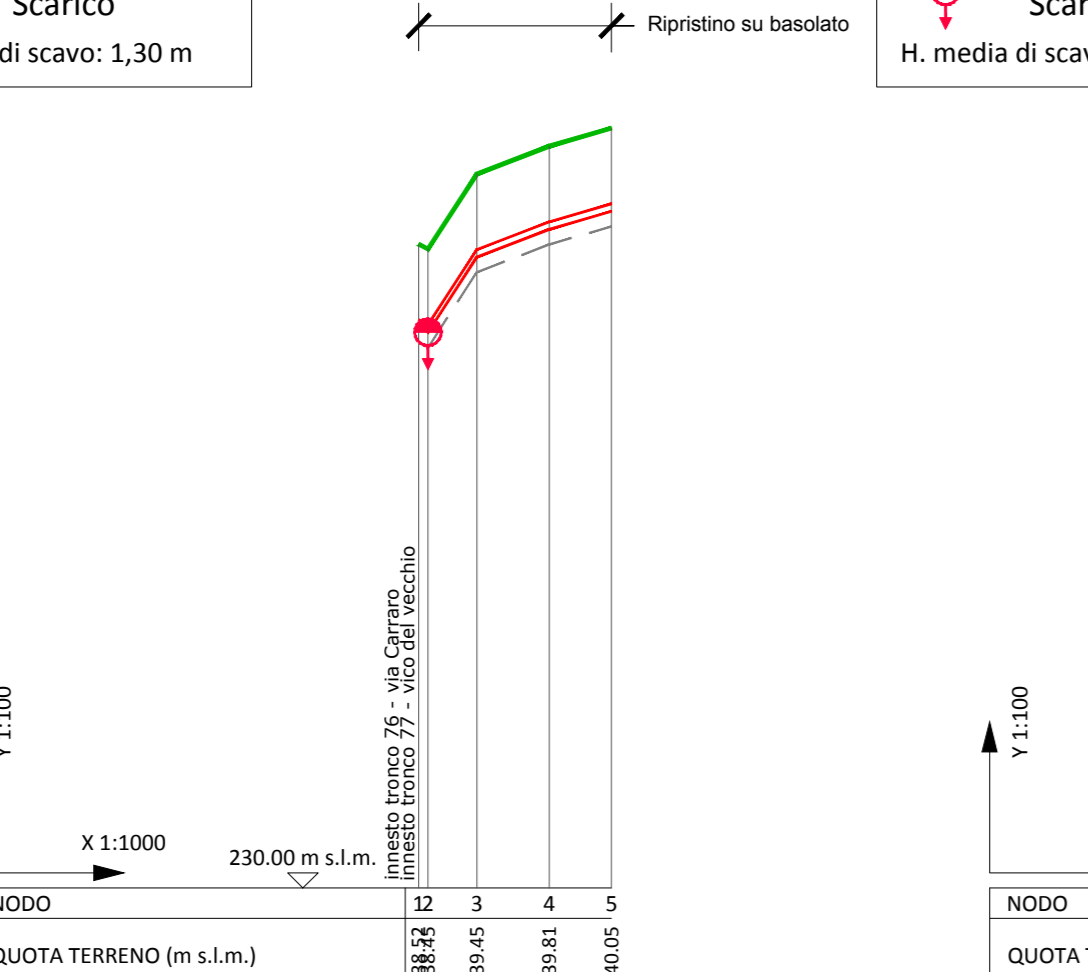


Table with columns: NODO, QUOTA TERRENO, QUOTA SCORRIMENTO, QUOTA FONDO SCAVO, DISTANZA PARZIALE, DISTANZA PROGRESSIVA, MATERIALE, DISTANZA ETOMETRICA.

Vico Il San Giuseppe  
Profilo tronco 79 idrica

LEGENDA: Condotti, Scavo, Profilo terreno, Scarico. H. media di scavo: 1,30 m

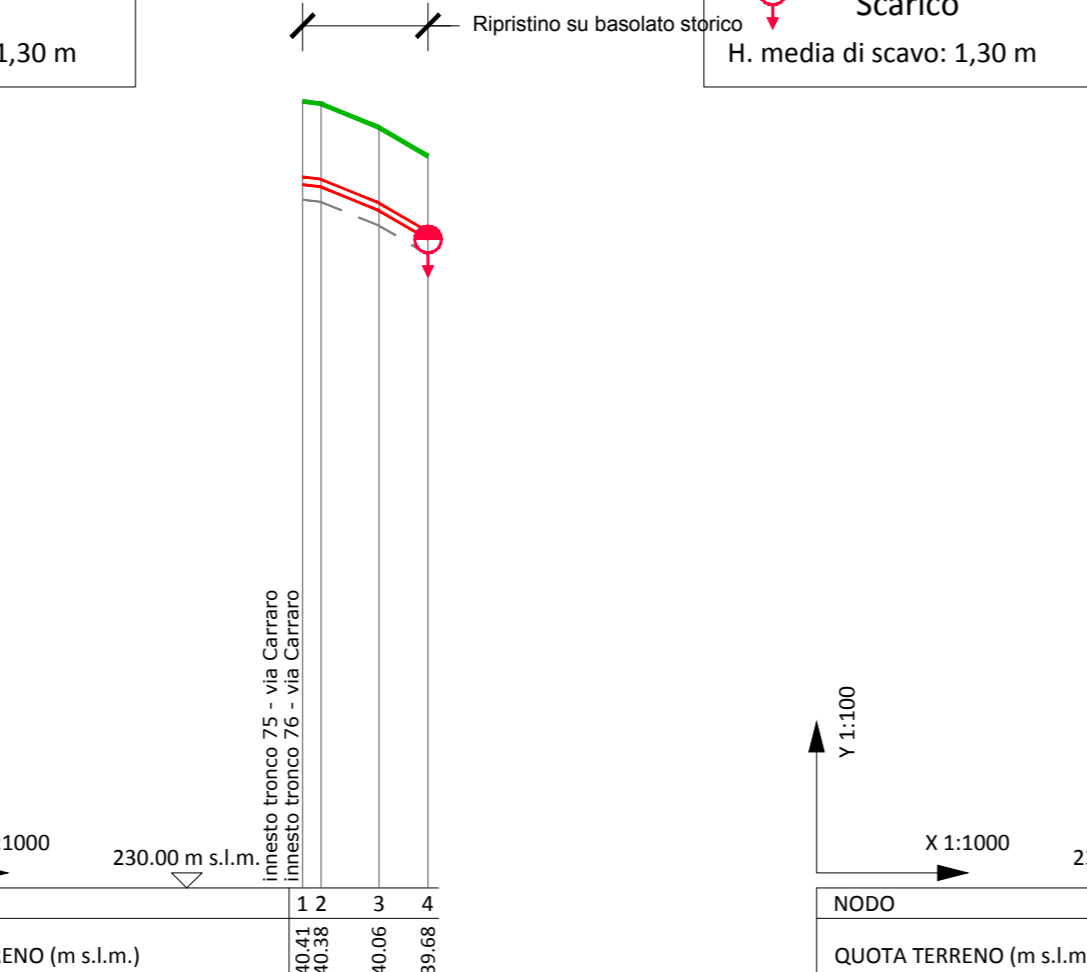


Table with columns: NODO, QUOTA TERRENO, QUOTA SCORRIMENTO, QUOTA FONDO SCAVO, DISTANZA PARZIALE, DISTANZA PROGRESSIVA, MATERIALE, DISTANZA ETOMETRICA.

Vico Gigante  
Profilo tronco 80 idrica

LEGENDA: Condotti, Scavo, Profilo terreno, Scarico. H. media di scavo: 1,30 m

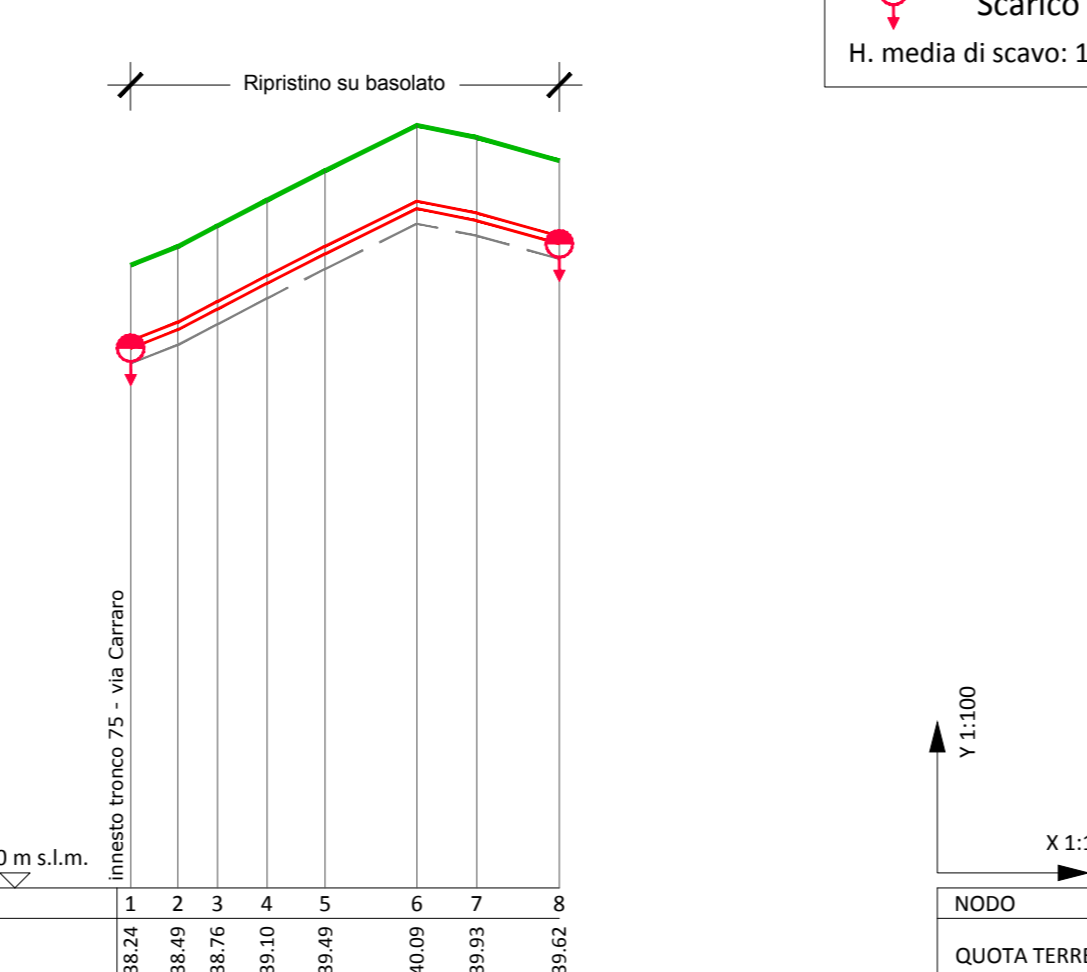


Table with columns: NODO, QUOTA TERRENO, QUOTA SCORRIMENTO, QUOTA FONDO SCAVO, DISTANZA PARZIALE, DISTANZA PROGRESSIVA, MATERIALE, DISTANZA ETOMETRICA.

Vico Tutti i Santi  
Profilo tronco 81 idrica

LEGENDA: Condotti, Scavo, Profilo terreno, Scarico. H. media di scavo: 1,30 m

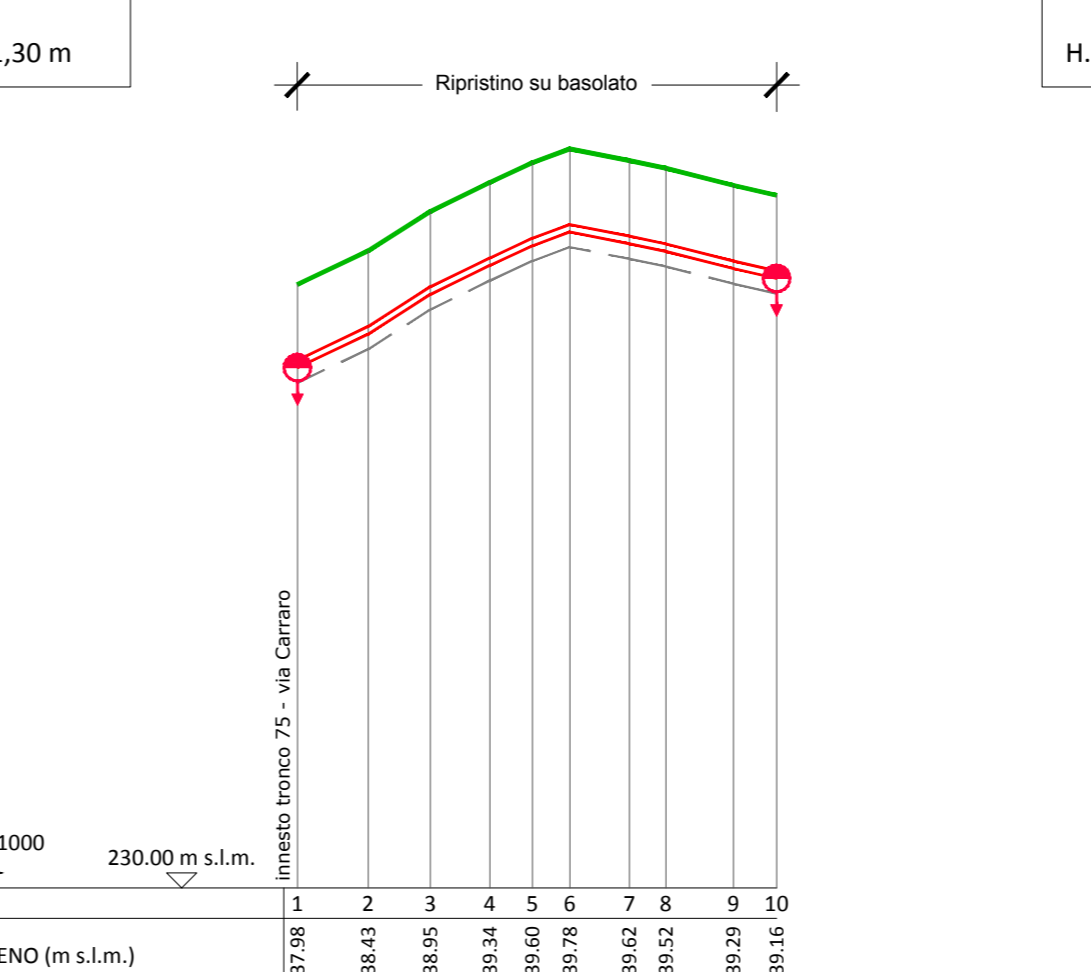


Table with columns: NODO, QUOTA TERRENO, QUOTA SCORRIMENTO, QUOTA FONDO SCAVO, DISTANZA PARZIALE, DISTANZA PROGRESSIVA, MATERIALE, DISTANZA ETOMETRICA.

Vico Rosario  
Profilo tronco 82 idrica

LEGENDA: Condotti, Scavo, Profilo terreno, Scarico. H. media di scavo: 1,30 m

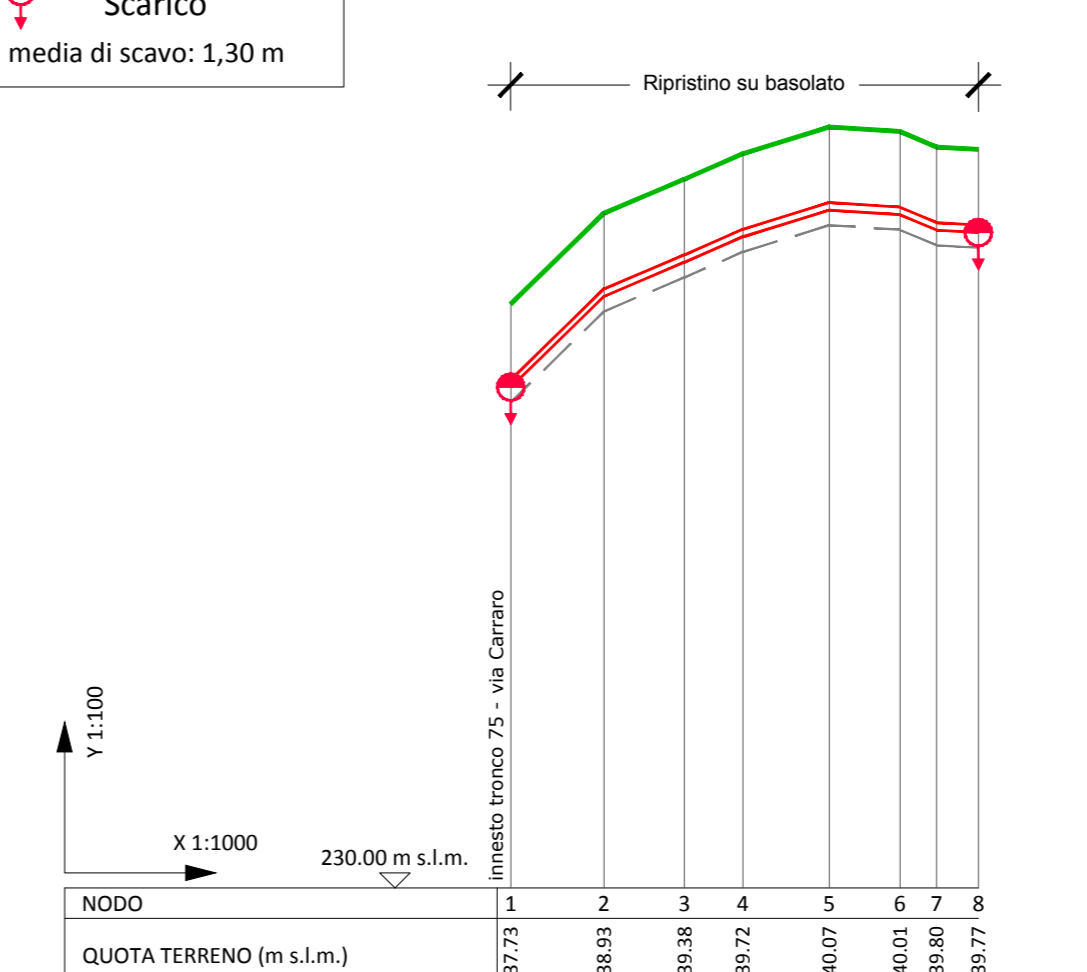
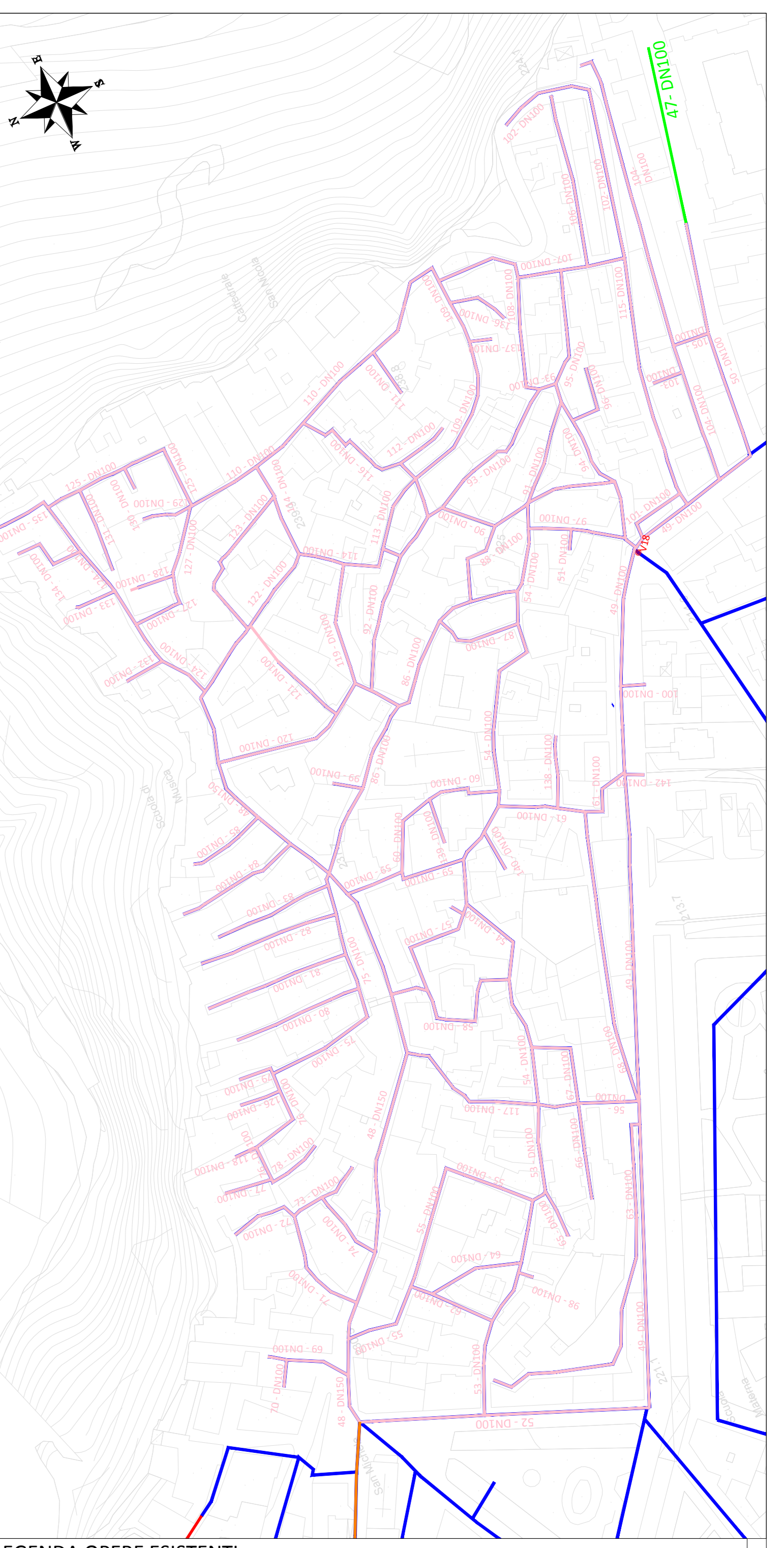


Table with columns: NODO, QUOTA TERRENO, QUOTA SCORRIMENTO, QUOTA FONDO SCAVO, DISTANZA PARZIALE, DISTANZA PROGRESSIVA, MATERIALE, DISTANZA ETOMETRICA.



- LEGENDA OPERE ESISTENTI: Rete idrica AQP, Strada, Nuova Postazione di misura, Nuova Postazione di misura e regolazione, Nuova valvola di sezionamento, Valvola esistente da convertire in sezionamento.
- LEGENDA INTERVENTI DI PROGETTO OPERE A RETE: Presa per serbatoio DN350 in GS, Suburbana DN350 in AC, Sost. dorsale con DN350/250 in AC, Sost. dorsale con DN250 in GH, Completamento vie servite da AQC con DN200/100 in GS, Completamento/chiusura ad anello con DN100 in GS, Sostituzione centro storico con DN150/100 in GS.
- LEGENDA INTERVENTI DI PROGETTO OPERE PUNTUALI: Serbatoio, Recinzione, Strada, Nuova Postazione di misura, Nuova Postazione di misura e regolazione, Nuova valvola di sezionamento, Valvola esistente da convertire in sezionamento.