




	REGIONE BASILICATA		PROVINCIA DI POTENZA
	COMUNE DI MONTEMILONE		COMUNE DI VENOSA

IMPIANTO EOLICO "PERILLO SOPRANO"



PROGETTO PER LA REALIZZAZIONE DI UN IMPIANTO PER LA PRODUZIONE DI ENERGIA ELETTRICA DA FONTE EOLICA, DELLE OPERE CONNESSE E DELLE STRUTTURE INDISPENSABILI, AI SENSI DEL D.LGS. N. 387 DEL 2003, COMPOSTO DA N° 10 AEROGENERATORI PER UNA POTENZA COMPLESSIVA DI 56 MW, SITO NEI COMUNI DI MONTEMILONE-VENOSA (PZ)

COD REG	DESCRIZIONE
PERSOP001	Allegato I_A.17.1.0_AllegatiGraficiSIA_Tav17_1 TABELLA DESCRITTIVA DEI VINCOLI del D.Lgs. 42/2014
SCALA DI RAPP.	

PROPONENTE	CONSULENTE
<p>MILLEK SRL, VIA TADINO N. 52 20124 MILANO P.IVA 09702620965 MAIL : info@millek.it PEC : postmaster@pec.millek.it</p> 	  <p>Via della Resistenza n. 48 70125 Bari (BA) P.IVA 07153620724 PEC: atechsrl@legalmail.it Ing. Tricarico Orazio Ordine degli Ingegneri della Provincia di Bari N. 4985</p>

REDATTO	VERIFICATO	APPROVATO

REV	REV	REV
DATA	DATA	

**INDIVIDUAZIONE DELLE AREE E DEI SITI NON IDONEI
ai sensi del D.Lgs 42/2004**

Elenco Aree e Siti non Idonei	Buffer D.Lgs 42/2004			ELABORATI GRAFICI DI RIFERIMENTO	NOTE
	m	INTERFERISCE	NON INTERFERISCE		
Beni monumentali (artt. 10, 12 e 46 del D.Lgs. n.42/2004)	0		NON INTERFERISCE	A.17.1.0- Studio di Impatto Ambientale- Allegati Grafici TAV 17.3 Aree di interesse archeologico- Beni culturali- Beni monumentali	L'intero parco eolico NON RIENTRA nel buffer ai sensi del D.Lgs 42/2004
Beni e siti e archeologici, storico-monumentali ed architettonici (art.142 - D.Lgs. n.42/2004)	0		NON INTERFERISCE	A.17.1.0- Studio di Impatto Ambientale- Allegati Grafici TAV 17.3 Aree di interesse archeologico- Beni culturali- Beni monumentali	L'intero parco eolico NON RIENTRA nel buffer ai sensi del D.Lgs 42/2004
Territori costieri (art.142 lettera a - D.Lgs. n.42/2004)	300		NON INTERFERISCE	A.17.1.0- Studio di Impatto Ambientale- Allegati Grafici TAV 17.7 Territori Costieri	L'intero parco eolico NON RIENTRA nel buffer ai sensi del D.Lgs 42/2004
Territori contermini ai laghi ed invasi artificiali (art.142 lettera b- D.Lgs. n.42/2004)	300		NON INTERFERISCE	A.17.1.0- Studio di Impatto Ambientale- Allegati Grafici TAV 17.5 Fiumi, Torrenti e corsi d'acqua- Laghi ed invasi artificiali	L'intero parco eolico NON RIENTRA nel buffer ai sensi del D.Lgs 42/2004
Fiumi, torrenti e corsi d'acqua (art.142 lettera c - D.Lgs. n.42/2004)	150		NON INTERFERISCE	A.17.1.0- Studio di Impatto Ambientale- Allegati Grafici TAV 17.5 Fiumi, Torrenti e corsi d'acqua- Laghi ed invasi artificiali	L'intero parco eolico NON RIENTRA nel buffer ai sensi del D.Lgs 42/2004
Rilievi sopra i 1.200 m s.l.m. (art.142 lettera d - D.Lgs. n.42/2004)	1200		NON INTERFERISCE	A.17.1.0- Studio di Impatto Ambientale- Allegati Grafici TAV 17.13 Montagne eccedenti i 1200 m s.l.m	L'area oggetto dell'intervento è posta a circa 380,00mt s.l.m, pertanto aggiungendo l'altezza dell'aerogeneratore (200,00 mt) si giunge a quota 580,00 mt. s.l.m. < 1200,00 mt s.l.m.
Aree protette ,Parchi e Riserve naturali regionali e statali (art.142 lettera f - D.Lgs. n.42/2004)	0		NON INTERFERISCE	A.17.1.0- Studio di Impatto Ambientale- Allegati Grafici TAV 17.8 Parchi e Riserve	L'intero parco eolico NON RIENTRA nel buffer dall' <u>Aree protette (Parchi e Riserve naturali regionali e statali)</u>
I territori coperti da foreste e da boschi (art.142 lettera g - D.Lgs. n.42/2004)	0		NON INTERFERISCE	A.17.1.0- Studio di Impatto Ambientale- Allegati Grafici TAV 17.6 Boschi e Foreste	L'intero parco eolico NON RIENTRA nel buffer ai sensi del D.Lgs 42/2004
Aree assegnate alle università agrarie e zone gravate da usi civici (art.142 lettera h - D.Lgs. n.42/2004)	0		NON INTERFERISCE	Si rimanda alla consultazione dei certificati degli USI CIVICI e alla Relazione del perito demaniale.	L'area dell'intero parco eolico non è gravato da usi civici o aree assegnate alle università agrarie.
Le zone umide (art.142 lettera i - D.Lgs. n.42/2004)incluse nell'elenco previsto dal d.P.R. 13 marzo 1976, n. 448	0		NON INTERFERISCE	A.17.1.0- Studio di Impatto Ambientale- Allegati Grafici TAV 17.9 Aree Umide	L'intero parco eolico NON RIENTRA nel buffer ai sensi del D.Lgs 42/2004
I vulcani (art.142 lettera l - D.Lgs. n.42/2004) l'iscrizione ad un apposito Albo	0		NON INTERFERISCE	A.17.1.0- Studio di Impatto Ambientale- Allegati Grafici TAV 17.11 Vulcani	L'intero parco eolico NON RIENTRA nel buffer ai sensi del D.Lgs 42/2004
Le zone di interesse archeologico (art.142 lettera m - D.Lgs. n.42/2004)	0		NON INTERFERISCE	A.17.1.0- Studio di Impatto Ambientale- Quadro di riferimento programmatico Allegati Grafici TAV 5 P.A.I. Puglia - Tav 6 Idrogeomorfologia - TAV 11 aree in dissesto idraulico ed idrogeologico- Interferenza del progetto con i Boschi -, individuati dalla L.R. 54/2015	L'intero parco eolico NON RIENTRA nel buffer di Zone di Interesse Archeologico ai sensi del D.Lgs 42/2004

**INDIVIDUAZIONE DELLE AREE E DEI SITI NON IDONEI
ai sensi del D.Lgs 42/2004**

Elenco Aree e Siti non Idonei	Buffer D.Lgs 42/2004		ELABORATI GRAFICI DI RIFERIMENTO	NOTE	
	m	INTERFERISCE			NON INTERFERISCE
Percorsi tratturali (art.142 - D.Lgs. n.42/2004)	0		NON INTERFERISCE	A.17.1.0- Studio di Impatto Ambientale- Allegati Grafici TAV 17.4 Aree vincolate Ope Legis- Tratturi	L'intero parco eolico NON RIENTRA nel buffer ai sensi del D.Lgs 42/2004
Geositi			NON INTERFERISCE	A.17.1.0- Studio di Impatto Ambientale- Allegati Grafici TAV 17.12 Geositi	L'intero parco eolico NON RIENTRA nel buffer ai sensi del D.Lgs 42/2004
Rete Ecologica	0		NON INTERFERISCE	A.17.1.0- Studio di Impatto Ambientale- Allegati Grafici TAV 17.2 Rete Natura 2000- EUAP- Rete ecologica	L'intero parco eolico NON RIENTRA nel buffer ai sensi del D.Lgs 42/2004
Alberi monumentali	0		NON INTERFERISCE	A.17.1.0- Studio di Impatto Ambientale- Allegati Grafici TAV 17.10 Alberi Monumentali	L'intero parco eolico NON RIENTRA nel buffer ai sensi del D.Lgs 42/2004