






## LEGENDA

- Simboli Cartografici**
-  Rotte della doppia femina di cavi marini
  -  Linea di costa
  -  Linee batimetriche
  -  Limite acque territoriali (12 miglia nautiche)
  -  Pozzo estrazione idrocarburi

Parametri Geodetici

DATUM: WGS84  
 PROJECTION: UNIVERSAL  
 TRANSVERSE MERCATOR - ZONE 33  
 FALSE EAST: 500 000  
 FALSE NORTH: 500 000  
 CENTRAL MERIDIAN: 15°00'00" E  
 SCALE FACTOR: 0.9998

0 15 30 45 60 75  
 Km



**PROGETTO:** Collegamento 220kV Italia - Malta  
**PROGETT:** 220kV Malta - Italy link

### TITOLO

**ROTTE CAVI MARINI CON ATTRAVERSAMENTI**  
*Submarine cables routes and crossings*

N.	DATA	DESCRIZIONE	ELABORATO	VERIFICATO	APPROVATO
1	06/07/2011	AGGIORNAMENTO ROTTA CAVI	F. Palone	L. Lollo	M. Rosolini
0	27/06/2011	EMISSIONE PER PTD	F. Palone	L. Lollo	M. Rosolini

DOCUMENTO No. XXXXXXX  
 NUMERO E DATA ORDINE: 5400006153 del 3/12/2010

MOTIVO DELL'INVIO:  PER APPROVAZIONE  PER INFORMAZIONE

REVISIONI	REVISIONI	REVISIONI	REVISIONI
1	06/07/2011	CABLE ROUTE UPDATE	TERNA S. Scicluna J. Vassallo
0	27/06/2011	FIRST ISSUE TERN AUTHORIZATION PROJECT	TERNA S. Scicluna J. Vassallo
N.	DATE	DESCRIPTION	WRITTEN VERIFIED APPROVED



NOME DEL FILE	SCALA CAD	FORMATO	SCALA	Foglio
TTMH011036	1:1	FIRMAT	1:750000	SHEET
RotteCaviMariniLink		A2		

Dato che questo contiene informazioni di proprietà Enemalta, Tern, SpA le same essere utilizzati esclusivamente all'interno del territorio in ragione alle finalità per le quali è stato ricevuto. È vietata qualsiasi forma di ristampa o di diffusione senza l'esplicito consenso di Enemalta e Tern, SpA.  
 This document contains information proprietary to Enemalta and Tern, SpA and it will have to be used exclusively for the purposes for which it has been delivered. Whether kind of spreading or reproduction without the written permission of Enemalta and Tern, SpA is prohibited.