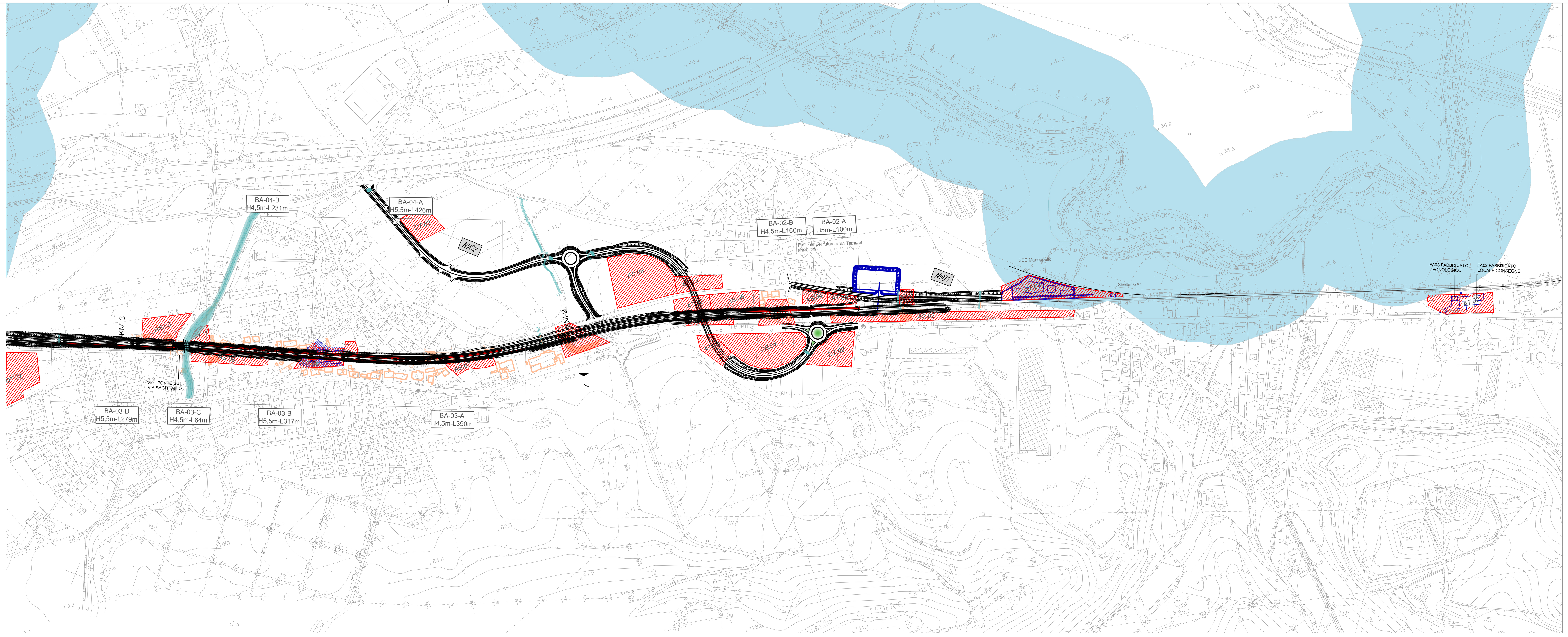

TRATTO A - CARTA DEI VINCOLI E DELLE TUTELE

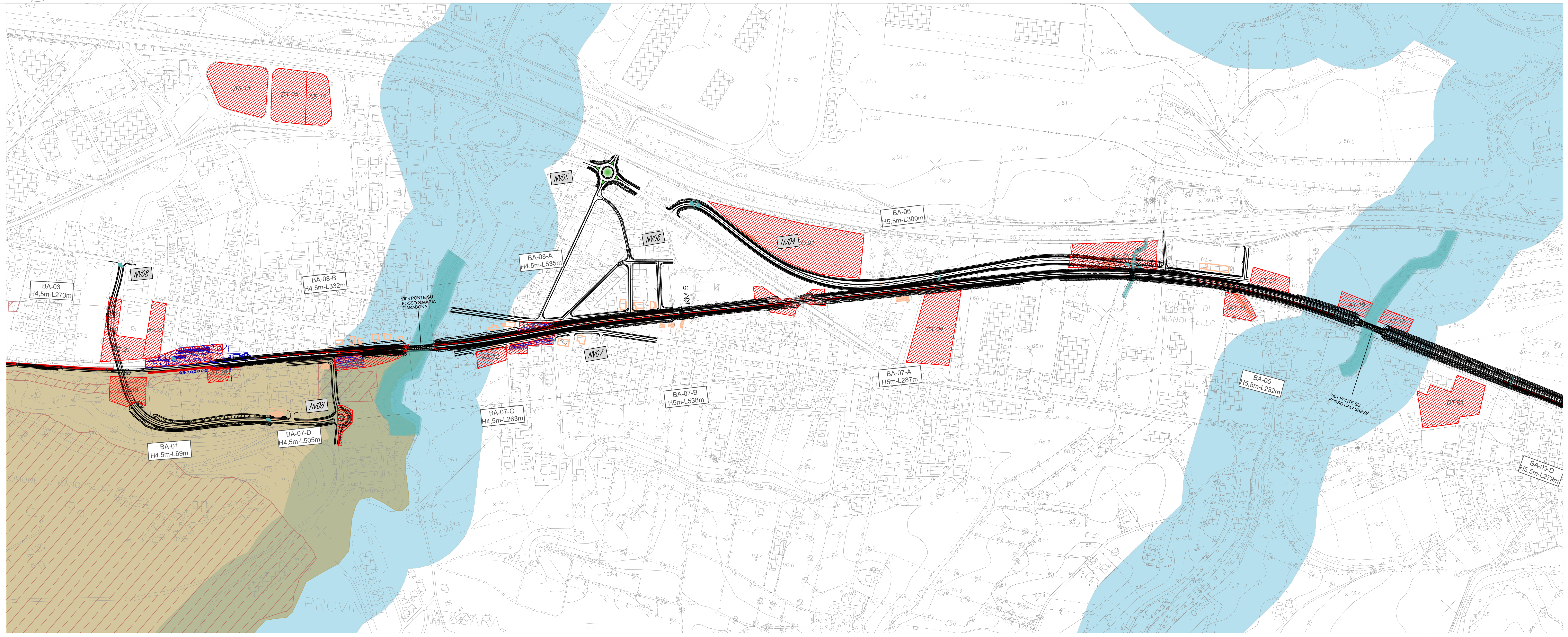

TRATTO B - CARTA DEI VINCOLI E DELLE TUTELE

LEGENDA

QUADRO DEI VINCOLI
PAESAGGISTICO-AMBIENTALI E MONUMENTALI

BENI PAESAGGISTICI VINCOLATI AI SENSI DELL'ART.136 D.LGS 42/2004

- Immobili ed aree di notevole interesse pubblico: Zona in località Manoppello Scalo in cui si inserisce lo storico e monumentale complesso dell'abbazia di Santa Maria Arabona

BENI PAESAGGISTICI VINCOLATI AI SENSI DEL COMMA 1 DELL'ART.142 D.LGS 42/2004 I

- Lettera c) *I fiumi, i torrenti, i corsi d'acqua e le relative sponde o piedi degli argini per una fascia di 150 metri ciascuna*
- Lettera m) *zone di interesse archeologico*

FONTE: Carta dei Vincoli e delle Tutele
Regione Abruzzo

TRACCIATO DI PROGETTO

- Demolizioni
- Tracciato ferroviario
- Nuova viabilità
- Barriere antirumore
- Opere connesse
- Sistemazioni idrauliche
- Aree di cantiere

KEY PLAN

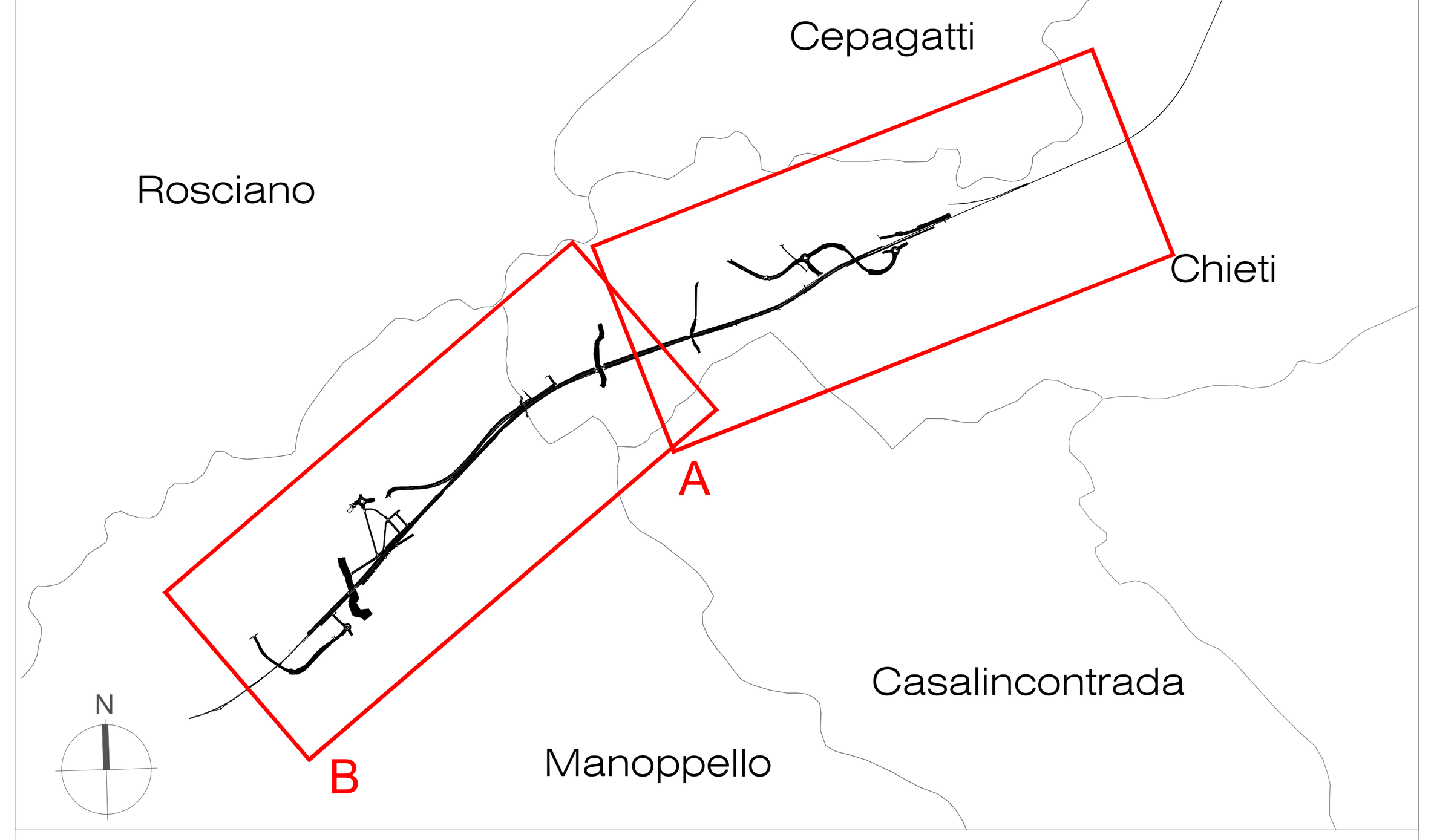

0 50 250 500 m

COMMITTENTE:

RFI RETE FERROVIARIA ITALIANA
GRUPPO FERROVIE DELLO STATO ITALIANE

PROGETTAZIONE:

ITALFERR
GRUPPO FERROVIE DELLO STATO ITALIANE

DIREZIONE TECNICA

U.O. ARCHITETTURA, AMBIENTE E TERRITORIO
S.O. AMBIENTE

PROGETTO DI FATTIBILITA' TECNICA ECONOMICA

VELOCIZZAZIONE DELLA LINEA ROMA - PESCARA RADDOPPIO FERROVIARIO TRATTA INTERPORTO D'ABRUZZO - MANOPPELLO

LOTTO 1

Studio di Impatto Ambientale

Carta dei vincoli e delle tutele

SCALA : 1: 5.000

COMMESSA	LOTTO	FASE	ENTE	TIPO DOC.	OPERA/DISCIPLINA	PROGR.	REV.
IA96	00	R	22	N5	SA0001	001	B

Rev.	Descrizione	Redatto	Data	Verificato	Data	Approvato	Data	Autorizzato Data
A	Emissione esecutiva	M. Mulè	Settembre 2021	F. Demarinis L.Colacillo G.Dajelli	Settembre 2021	T. Paoletti	Settembre 2021	C. Ercolani Novembre 2021
B	Revisione a seguito richieste RFI	M. Mulè	Novembre 2021	F. Demarinis L.Colacillo G.Dajelli	Novembre 2021	T. Paoletti	Novembre 2021	

ITALFERR S.p.A.
Dott.ssa Carolina Ercolani
Ordine Agrotecnici e Agrotecnici Laureati di Roma, Rieti e Viterbo
n. 645

File: IA9600R22N5SA0001001B.dwg | n. Elab.: