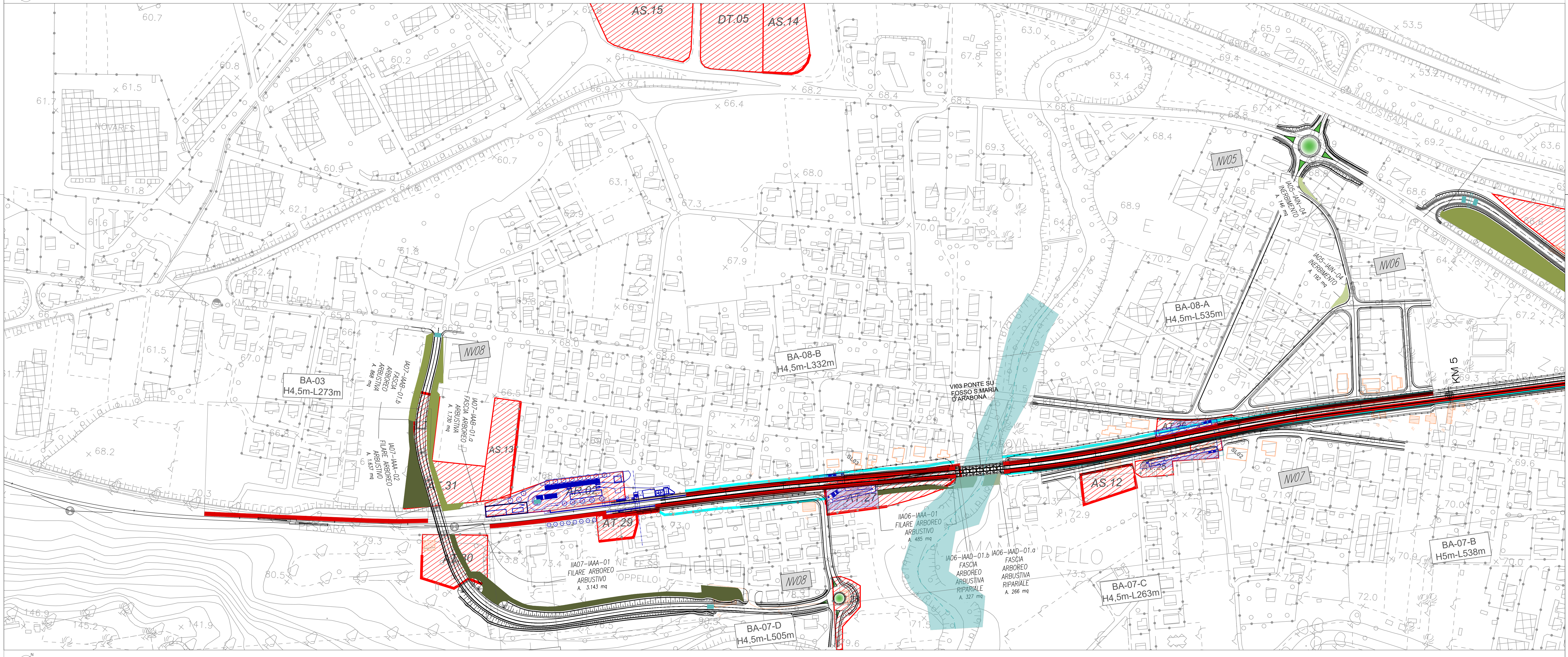
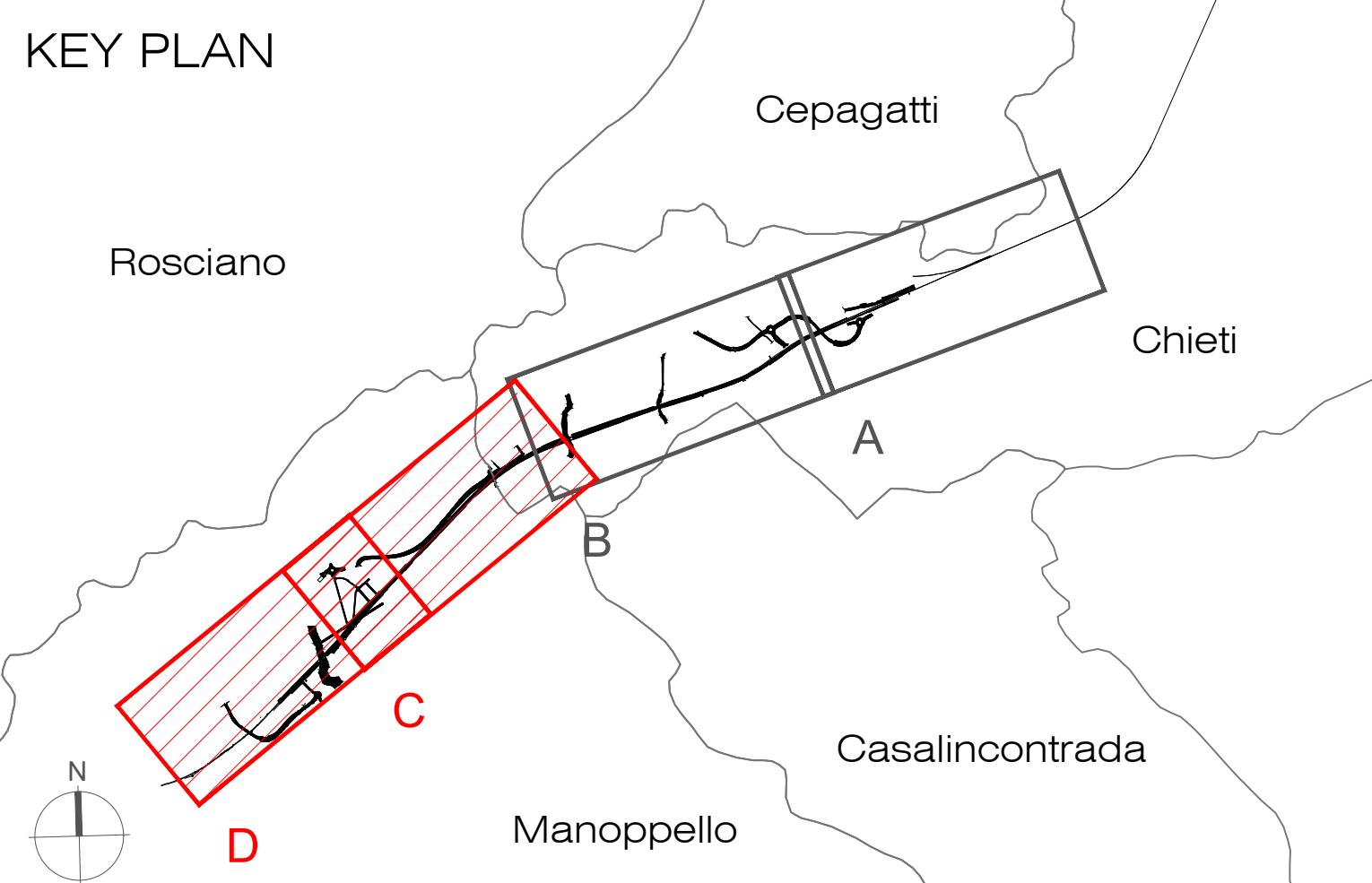


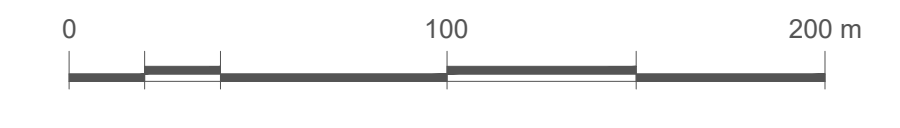
TRATTO C - CARTA DI SINTESI DELLE MISURE DI TUTELA DEL TERRITORIO



TRATTO D - CARTA DI SINTESI DELLE MISURE DI TUTELA DEL TERRITORIO



- LEGENDA**
- TRACCIATO DI PROGETTO**
- Demolizioni
  - Tracciato ferroviario
  - Nuova visibilità
  - Opere connesse
  - Aree di ripristino
- OPERE A VERDE**
- INTERVENTI DI INERBIMENTO PAESAGGISTICO E AMBIENTALE**
- IAIN - Inerbimento
  - IAAA - Filare arboreo arbustivo
  - IAAB - Fascia arboreo arbustivo
- INTERVENTI IN AREE UMIDE**
- IAAD - Fascia arborea arbustiva ripariata
- MISURE DI TUTELA ACUSTICA**
- Barriere antirumore
  - Barriere antirumore mobili di cantiere (h=3m)
  - Barriere antirumore fisse di cantiere (h=5m)
- MISURE DI TUTELA IDRAULICA**
- Sistemazioni idrauliche



COMMITTENTE: **RFI** RETE FERROVIARIA ITALIANA GRUPPO FERROVIE DELLO STATO ITALIANE

PROGETTAZIONE: **ITALFERR** GRUPPO INNOVATIVO DELLO STATO ITALIANE

DIREZIONE TECNICA  
U.O. ARCHITETTURA, AMBIENTE E TERRITORIO  
S.O. AMBIENTE

PROGETTO DI FATTIBILITA' TECNICA ECONOMICA  
VELOCIZZAZIONE DELLA LINEA ROMA - PESCARA  
RADDOPPIO FERROVIARIO TRATTA INTERPORTO D'ABRUZZO - MANOPPELLO

LOTTO 1  
Relazione Paesaggistica ai sensi del DPCM 12.12.2005  
Carta di sintesi delle misure di tutela del territorio 2/2

SCALA: 1:2.000

Rev.	Descrizione	Redatto	Data	Verificato	Data	Approvato	Data	Autorizzato	Data
A	Emissione esecutiva	M. Mura	Settembre 2021	F. Demarini	Settembre 2021	T. Piacenti	Settembre 2021	C. Ermani	Novembre 2021
B	Revisione a seguito richieste RFI	M. Mura	Novembre 2021	G. Diotti	Novembre 2021	T. Piacenti	Novembre 2021	C. Ermani	Novembre 2021

File: IA9600R22NSA0001002B.dwg In. Elab.: