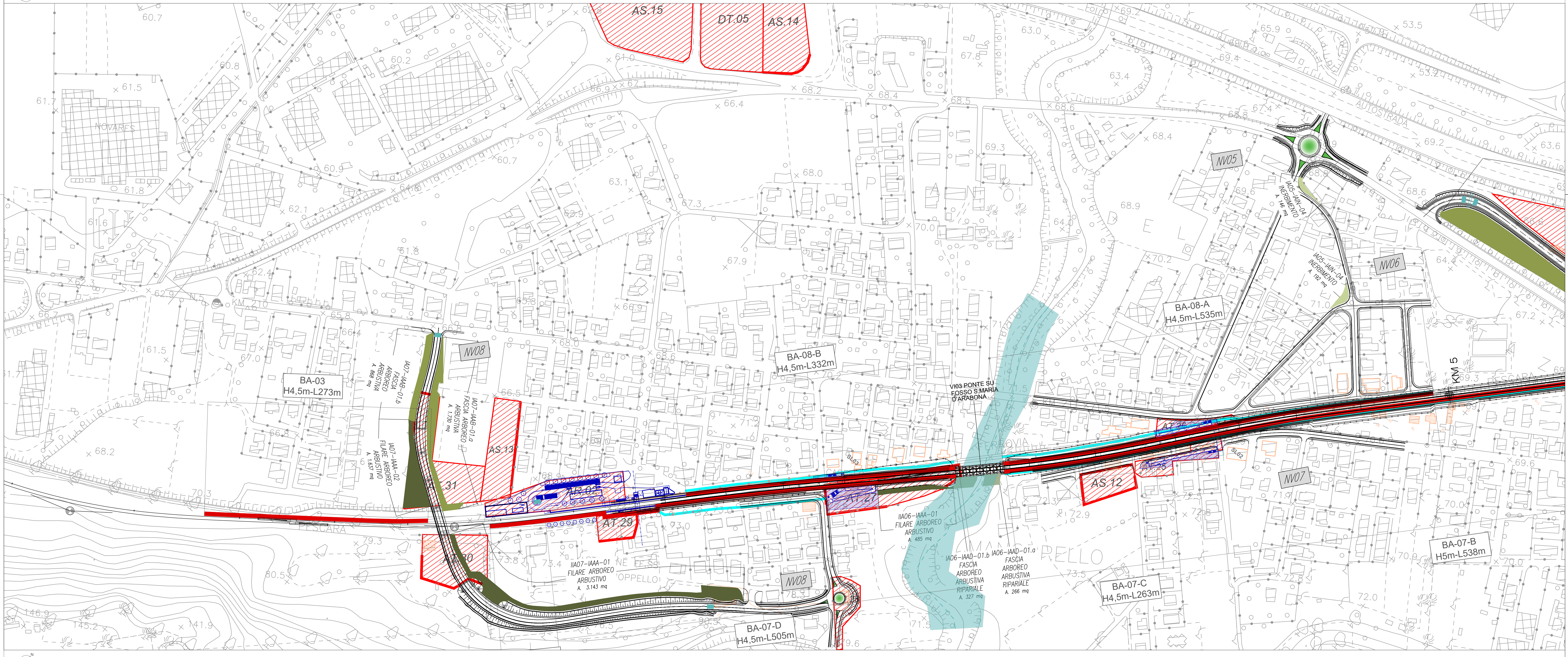
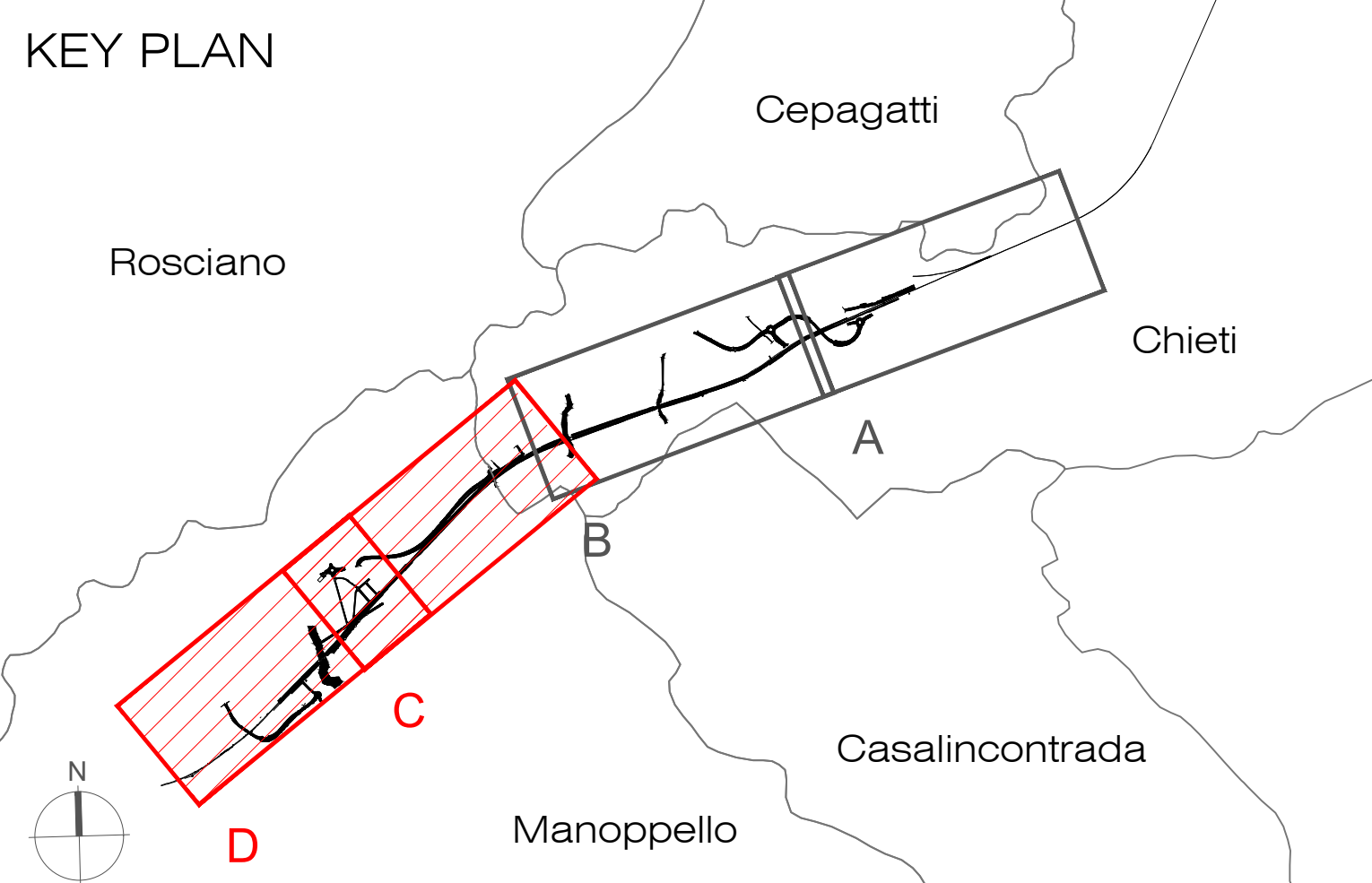


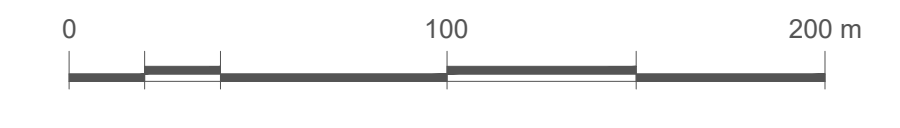
TRATTO C - CARTA DI SINTESI DELLE MISURE DI TUTELA DEL TERRITORIO



TRATTO D - CARTA DI SINTESI DELLE MISURE DI TUTELA DEL TERRITORIO



- LEGENDA**
- TRACCIATO DI PROGETTO**
- Demolizioni
 - Tracciato ferroviario
 - Nuova visibilità
 - Opere connesse
 - Aree di ripristino
- OPERE A VERDE**
- INTERVENTI DI INERBIMENTO PAESAGGISTICO E AMBIENTALE**
- IAIN - Inerbimento
 - IAAA - Filare arboreo arbustivo
 - IAAB - Fascia arboreo arbustivo
- INTERVENTI IN AREE UMIDE**
- IAAD - Fascia arborea arbustiva ripariata
- MISURE DI TUTELA ACUSTICA**
- Barriere antirumore
 - Barriere antirumore mobili di cantiere (h=3m)
 - Barriere antirumore fisse di cantiere (h=5m)
- MISURE DI TUTELA IDRAULICA**
- Sistemazioni idrauliche



COMMITTENTE: **RFI** RETE FERROVIARIA ITALIANA GRUPPO FERROVIE DELLO STATO ITALIANE

PROGETTAZIONE: **ITALFERR** GRUPPO FERROVIE DELLO STATO ITALIANE

DIREZIONE TECNICA
U.O. ARCHITETTURA, AMBIENTE E TERRITORIO
S.O. AMBIENTE

PROGETTO DI FATTIBILITA' TECNICA ECONOMICA
VELOCIZZAZIONE DELLA LINEA ROMA - PESCARA
RADDOPPIO FERROVIARIO TRATTA INTERPORTO D'ABRUZZO - MANOPPELLO

LOTTO 1
Studio di Impatto Ambientale
Carta di sintesi delle misure di tutela del territorio 2/2

SCALA: 1:2.000

Rev.	Descrizione	Redatto	Data	Verificato	Data	Approvato	Data	Autorizzato Data
A	Emissione esecutiva	M. Maja	Settembre 2021	F. Demarini L. Colacito	Settembre 2021	T. Piacenti	Settembre 2021	C. Esposito N. Di Stefano
B	Revisione a seguito richieste RFI	M. Maja	Novembre 2021	G. Diotti L. Colacito	Novembre 2021	T. Piacenti	Novembre 2021	C. Esposito N. Di Stefano