Profilo Longitudinale
NV05 – ASSE 1
Pr.=0.00 – Pr.= 723.40

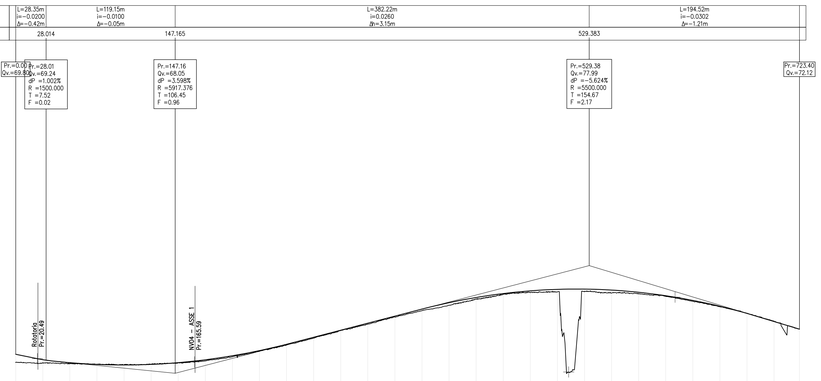

Scala : 2000/200 Q.Rif. 50.00

NUMERO SEZIONE	1	2	3	4	5	6	7	8	9	10	11	12	13	14	15	16	17	18	19	20	21
QUOTE PROGETTO	69.31	69.03	68.87	68.82	68.88	69.04	69.30	69.67	70.15	70.73	71.38	72.03	72.68	73.33	73.98	74.57	75.05	75.41	75.66	75.80	75.83
QUOTE TERRENO	69.02	68.97	68.89	68.83	68.89	69.01	69.19	69.38	70.12	70.87	71.30	72.00	72.59	73.25	73.84	74.33	74.91	75.37	75.51	75.56	75.59
DISTANZE PARZIALI	25.00	25.00	22.81	25.00	25.00	25.00	25.00	25.00	18.09	25.00	25.00	25.00	25.00	25.00	25.00	25.00	25.00	25.00	25.00	25.00	25.00
ETTOMETRICHE	0.0				0.1				0.2				0.3				0.4				0.5

NUMERO SEZIONE	22	23	24	25	26	27	28	29
QUOTE PROGETTO	75.74	75.53	75.21	74.78	74.24	73.58	72.83	72.12
QUOTE TERRENO	75.46	75.39	75.18	74.70	74.20	73.60	72.85	
DISTANZE PARZIALI	25.00	25.00	25.00	25.00	25.00	25.00	25.00	14.40 / 0.00
ETTOMETRICHE				0.6				0.7 0.72 0.7

DISTANZE PROGRESSIVE	25.00	50.00	75.00	100.00	125.00	150.00	175.00	200.00	225.00	250.00	275.00	300.00	325.00	350.00	375.00	400.00	425.00	450.00	475.00	500.00	525.00	550.00	575.00	600.00	625.00	650.00	675.00	700.00	723.41
ANDAMENTO PLANIMETRICO	Rett.=52.19m			R=5300.00m				Rett.=516.49m																					

Profilo Longitudinale
NV05 – ASSE 2
Pr.=0.00 – Pr.= 480.29

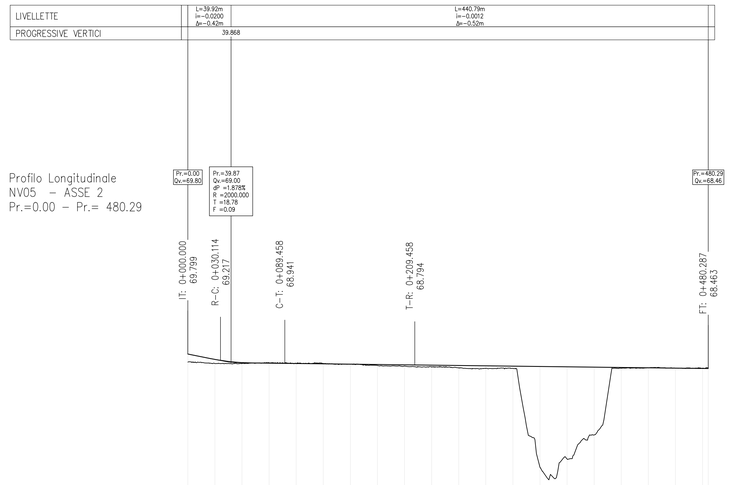

Scala : 2000/200 Q.Rif. 50.00

NUMERO SEZIONE	1	2	3	4	5	6	7	8	9	10	11	12	13	14	15	16	17	18	19	2021
QUOTE PROGETTO	69.80	69.30	69.01	68.96	68.93	68.90	68.87	68.84	68.81	68.78	68.74	68.71	68.68	68.65	68.62	68.59	68.56	68.53	68.50	68.47 68.46
QUOTE TERRENO	69.05	68.92	68.92	68.99	68.95	68.92	68.86	68.74	68.69	68.60	68.52	68.47	68.48	59.33	60.11	62.34	68.48	68.54	68.50	68.49 68.53
DISTANZE PARZIALI	25.00	13.92	19.88	9.79	13.21	14.48	25.00	25.00	22.00	25.00	9.48	15.04	25.00	25.00	25.00	25.00	25.00	25.00	25.00	25.00 / 3.32
ETTOMETRICHE	0.0				0.1					0.2					0.3					0.4				0.48

DISTANZE PROGRESSIVE	0.00	25.00	50.00	75.00	100.00	125.00	150.00	175.00	200.00	225.00	250.00	275.00	300.00	325.00	350.00	375.00	400.00	425.00	450.00	475.00 480.29
ANDAMENTO PLANIMETRICO	Rett.=30.11m		R=360.00m			A=207.85				Rett.=270.83m										
ANDAMENTO SOPRAELEVAZIONE	-2.50%	-2.50%		-2.50%			-2.50%	-2.50%	-2.50%											

0+030.11
0+015.85
0+089.46
0+146.30
0+177.88
0+209.46

Profilo Longitudinale
NV05 – ASSE 3
Pr.=0.00 – Pr.= 362.68

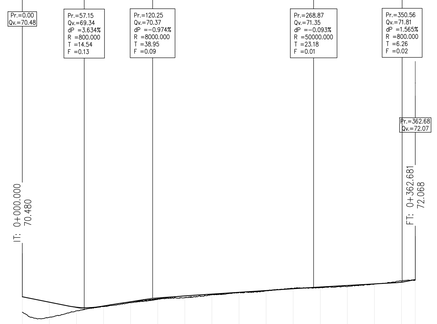

Scala : 2000/200 Q.Rif. 60.00

NUMERO SEZIONE	1	2	3	4	5	6	7	8	9	10	11	12	13	14	15	16
QUOTE PROGETTO	70.48	69.98	69.51	69.63	70.01	70.33	70.56	70.73	70.89	71.06	71.22	71.38	71.52	71.67	71.83	72.07
QUOTE TERRENO	69.05	68.59	69.18	69.57	69.93	70.24	70.39	70.63	70.87	71.02	71.22	71.34	71.42	71.63	71.94	72.00
DISTANZE PARZIALI	25.00	25.00	25.00	25.00	25.00	25.00	25.00	25.00	25.00	25.00	25.00	25.00	25.00	25.00	25.00	10.68
ETTOMETRICHE	0.0				0.1				0.2					0.3		0.36

DISTANZE PROGRESSIVE	0.00	25.00	50.00	75.00	100.00	125.00	150.00	175.00	200.00	225.00	250.00	275.00	300.00	325.00	350.00 362.68
ANDAMENTO PLANIMETRICO	Rett.=362.68m														
ANDAMENTO SOPRAELEVAZIONE	-2.50%														-2.50%

Profilo Longitudinale
NV05 – ASSE 4
Pr.=0.00 – Pr.= 44.82

Scala : 2000/200 Q.Rif. 50.00

NUMERO SEZIONE	1	2	3
QUOTE PROGETTO	68.96	68.39	65.28
QUOTE TERRENO	69.05	67.18	64.86
DISTANZE PARZIALI		25.00	19.82
ETTOMETRICHE	0.0		0.04

DISTANZE PROGRESSIVE	0.00	25.00	44.82
ANDAMENTO PLANIMETRICO	Rett.=44.82m		
ANDAMENTO SOPRAELEVAZIONE	-2.50%		-2.50%

SEZIONE TIPO C2 – STRADA EXTRAURBANA SECONDARIA

Scala 1:100

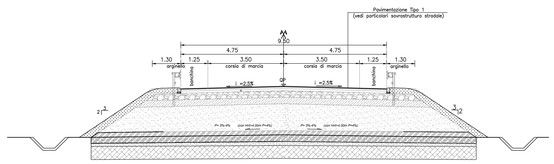

PAVIMENTAZIONE - Tipo 1

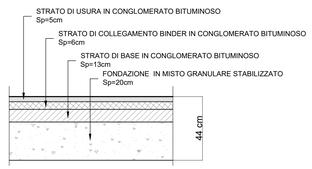

SEZIONE TIPO STRADA LOCALE A DESTINAZIONE PARTICOLARE (L=5,50 M)

Scala 1:100

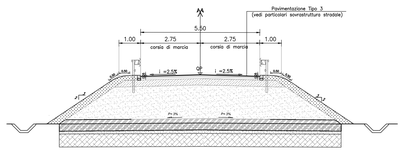

PAVIMENTAZIONE - Tipo 2

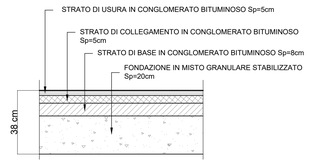

SEZIONE TIPO IN ROTATORIA IN AMBITO URBANO

Scala 1:100

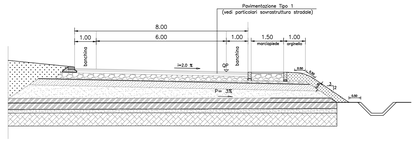

SEZIONE TIPO F – STRADA LOCALE IN AMBITO URBANO A SENSO UNICO

Scala 1:100

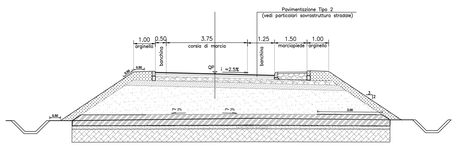

COMMITTENTE:

RFI RETE FERROVIARIA ITALIANA
GRUPPO FERROVIE DELLO STATO ITALIANE

PROGETTAZIONE:

ITALFERR
GRUPPO FERROVIE DELLO STATO ITALIANE

DIREZIONE TECNICA
S.O. PROGETTAZIONE INTEGRATA CENTRO

PROGETTO DI FATTIBILITA' TECNICO ECONOMICA

VELOCIZZAZIONE DELLA LINEA ROMA - PESCARA
RADDOPPIO FERROVIARIO TRATTA INTERPORTO D'ABRUZZO - MANOPPELLO (LOTTO 1)

VIABILITA' STRADALI - NV05 - Adeguamento viabilità - S.S. 5 Via Tiburtina
Profili di progetto e sezioni tipo

SCALA : Varie

COMMESSA	LOTTO	FASE	ENTE	TIPO DOC.	OPERA/DISCIPLINA	PROGR.	REV.
IA96	00	R	29	LZ	NV0500	001	B

Revis.	Descrizione	Redatto	Data	Verificato	Data	Approvato	Data	Autorizzato	Data
A	Emissione definitiva	P.Luciani	Agosto 2021	L.Visci	Agosto 2021	T.Paoletti	Agosto 2021	F. Ievolella	
B	Rev. richieste RFI	P.Luciani	Nov. 2021	L.Visci	Nov. 2021	T. Paoletti	Nov. 2021	ITALFERR S.p.A. Direzione Tecnica Ing. Fabrizio Ievolella Ordine degli Ingegneri della Provincia di Roma n. A 21893	

File: IA9600R29LZNV0500001B.dwg

n. Elab.: 21.15