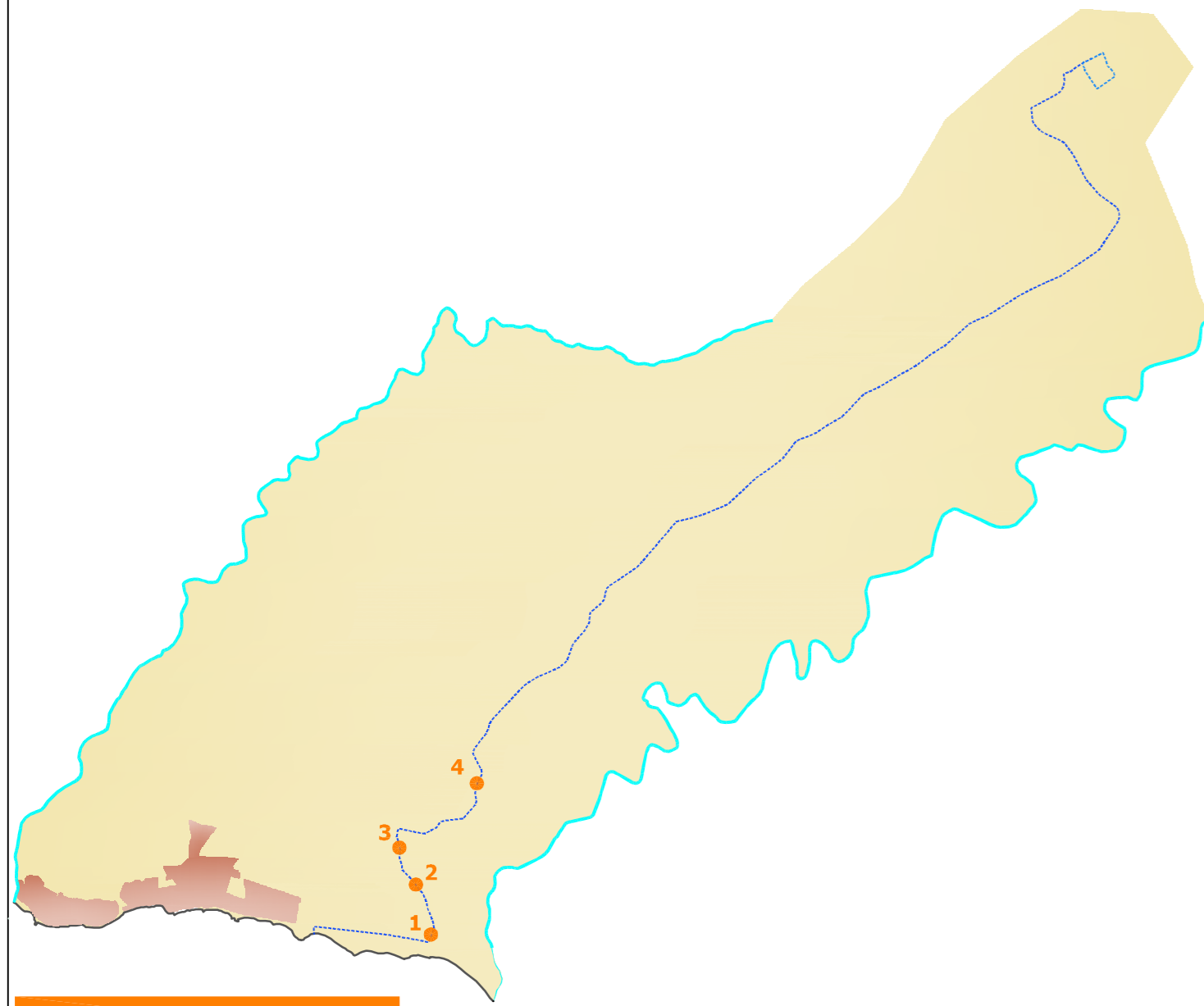


A IL CONTESTO: *il paesaggio delle serre*



AREE DI RIPRESA FOTOGRAFICA



Foto 4a



Foto 3a


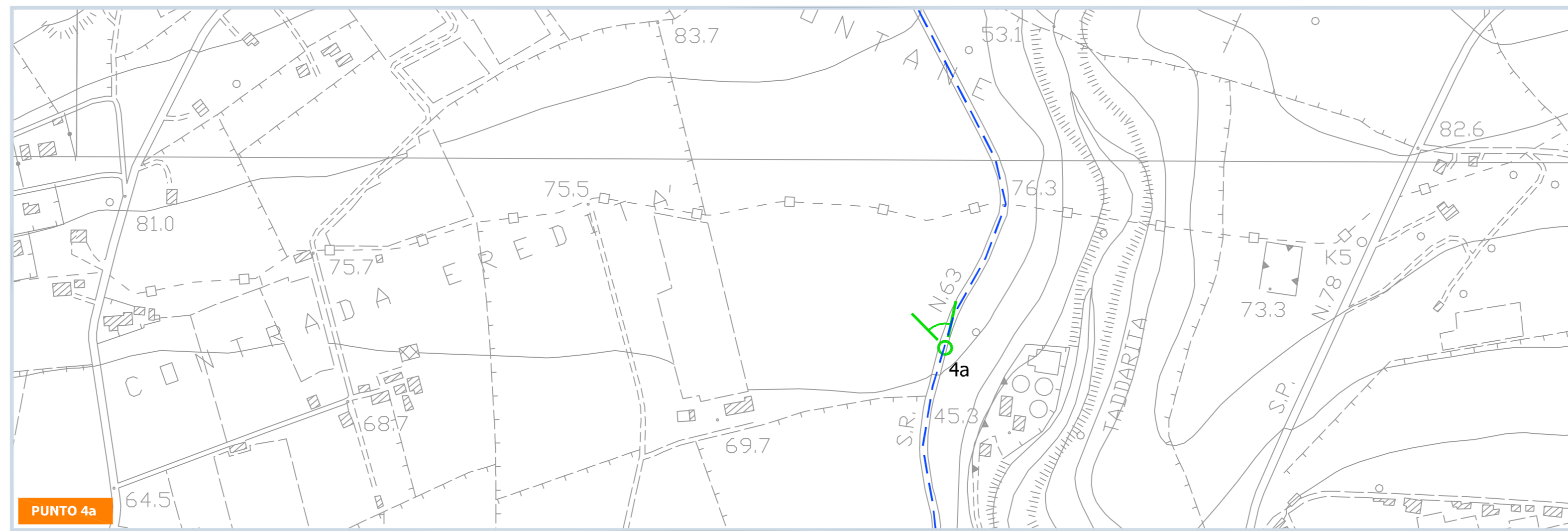
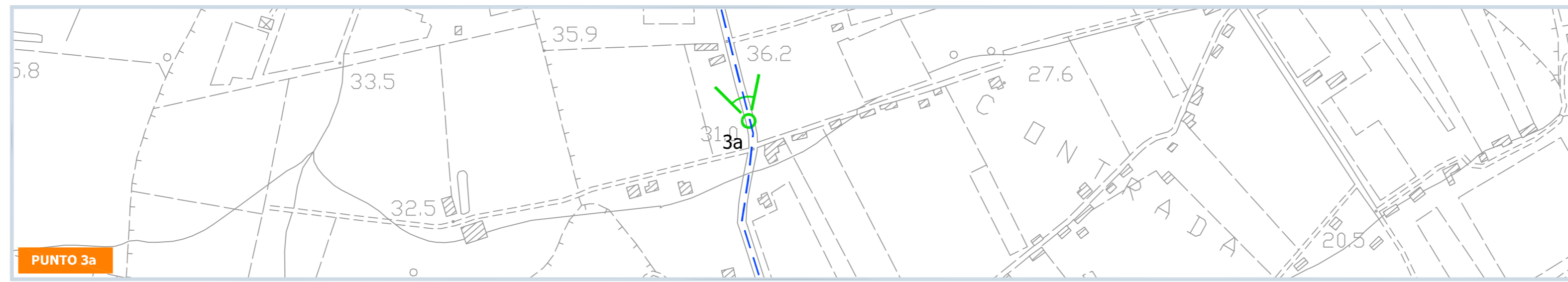


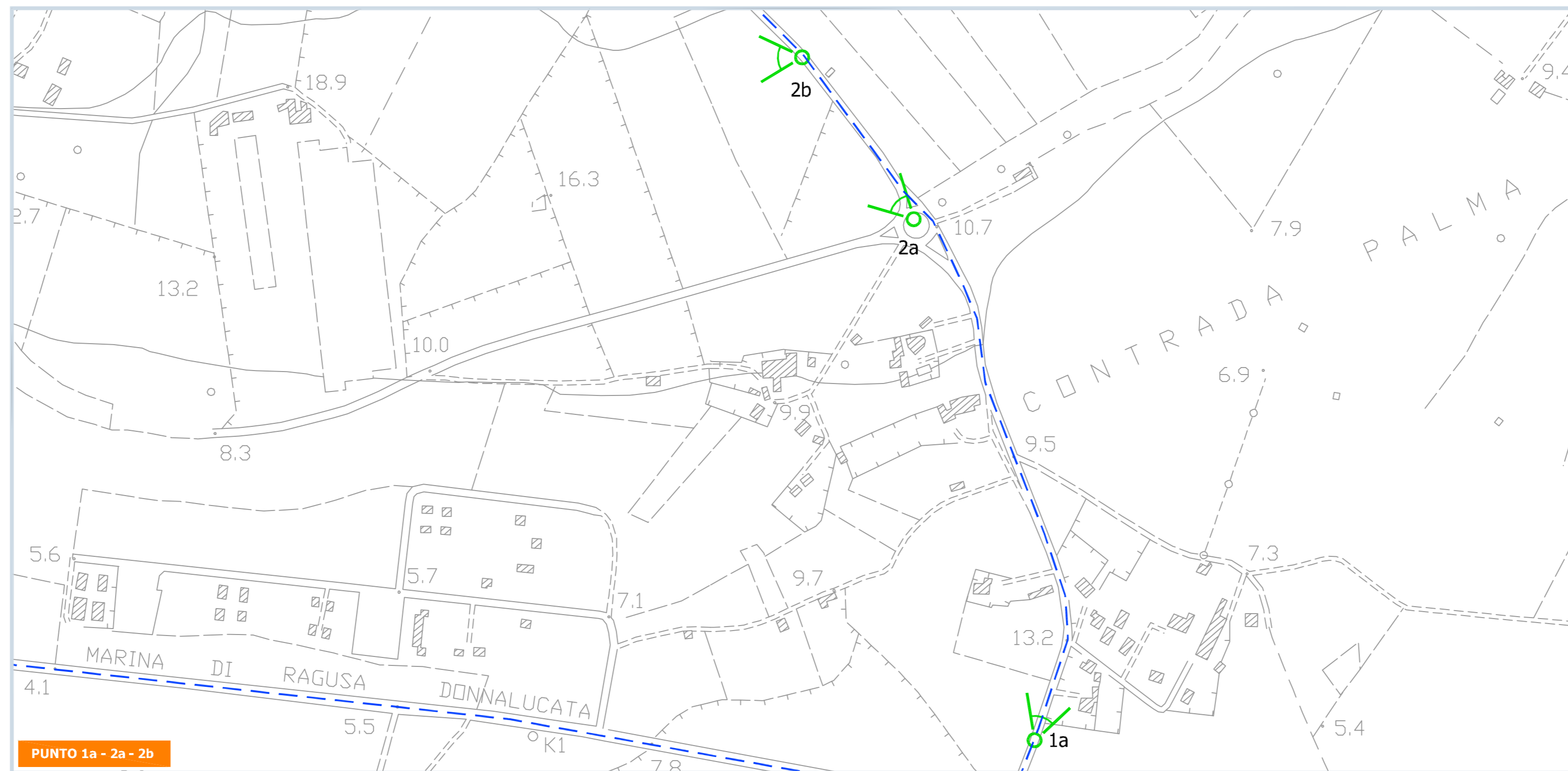
Foto 2b



PUNTO 4a



PUNTO 3a



PUNTO 1a - 2a - 2b



Foto 2a



Foto 1a

LEGENDA

- Tracciato di progetto - doppia tema cavi terrestri
- Stazione Elettrica esistente
- Area di ripresa fotografica
- Cono visivo
- Punto di vista fotografico tema A
- Punto di vista fotografico tema B

Temi	Criteri di lettura	Ambiti di lettura
A IL CONTESTO	LE VISUALI RICORRENTI	<ul style="list-style-type: none"> Il paesaggio agricolo Il paesaggio delle serre I manufatti edili
B IL PROGETTO	I FOTOGRAMMI	<ul style="list-style-type: none"> L'approdo Il tracciato terrestre La stazione elettrica esistente



PROGETTO: Collegamento 220kV Italia - Malta
 PROJECT: 220kV Malta - Italy link

TITOLO: Carta Report fotografico: Il contesto
 IL PAESAGGIO DELLE SERRE
 TITLE: Photo report: environment - greenhouse landscape

N.	DATA	DESCRIZIONE	ELABORATO	VERIFICATO	APPROVATO
0	01/07/2011	PRIMA EMISSIONE	S. Martorana	L.Molana	N. Rivobene

DOCUMENTO No. ITMADI11918
 NUMERO E DATA ORDINE: 5400006133 del 3/12/2010

MOTIVO DELL'INVID: PER APPROVAZIONE PER INFORMAZIONE

N.	DATA	DESCRIZIONE	WRITTEN	VERIFIED	APPROVED
0	01/07/2011	FIRST ISSUE	TERNA	S. Scituna	J. Vassallo



NOME DEL FILE	SCALA CAD	FORMATO	SCALA	FOGLIO
ITMADI11918.dwg	1:1	A1	1 : 4000	1

Questo documento contiene informazioni di proprietà Enemalta e Terna SpA, e deve essere utilizzato esclusivamente dal destinatario in relazione alle finalità per le quali è stato ricevuto. E' vietata qualsiasi forma di riproduzione o di divulgazione senza l'esplicito consenso di Enemalta e Terna SpA. This document contains information proprietary to Enemalta and Terna SpA and it will have to be used exclusively for the purposes for which it has been delivered. Whichever kind of spreading or reproduction without the written permission of Enemalta and Terna SpA is prohibited.